

## КАРТА-ПЛАН ТЕРРИТОРИИ

### Пояснительная записка

#### 1. Сведения о территории выполнения комплексных кадастровых работ:

*Алтайский край, город Рубцовск, номер кадастрового квартала - 22:70:021129*

(наименование субъекта Российской Федерации, муниципального образования, населенного пункта, уникальные учетные номера кадастровых кварталов, иные сведения, позволяющие определить местоположение территории, на которой выполняются комплексные кадастровые работы, например, наименование садоводческого или огороднического некоммерческого товарищества, гаражного кооператива, элемента планировочной структуры)

#### 2. Основания выполнения комплексных кадастровых работ:

Наименование, дата и номер документа, на основании которого выполняются комплексные кадастровые работы:

*Муниципальный контракт. № 2024.051, от 13 мая 2024 г.*

3. Дата подготовки карты-плана территории: 13 сентября 2024 г.

#### 4. Сведения о заказчике(ах) комплексных кадастровых работ:

В отношении юридического лица, органа местного самоуправления муниципального района, муниципального округа или городского округа либо уполномоченного исполнительного органа государственной власти субъекта Российской Федерации:

полное или сокращенное (в случае, если имеется) наименование: Администрация города Рубцовска Алтайского края

основной государственный регистрационный номер: 1022200813656

идентификационный номер налогоплательщика: 2209011079

В отношении физического лица или представителя физических или юридических лиц:

фамилия, имя, отчество (последнее - при наличии): —

страховой номер индивидуального лицевого счета в системе обязательного пенсионного страхования Российской Федерации (СНИЛС): —

Наименование и реквизиты документа, подтверждающие полномочия представителя заказчика(ов) комплексных кадастровых работ:

—

Адрес электронной почты (для направления уведомления о результатах внесения сведений в Единый государственный реестр недвижимости):

—

#### 5. Сведения об исполнителе комплексных кадастровых работ:

Полное или сокращенное (в случае, если имеется) наименование и адрес юридического лица, с которым заключен государственный или муниципальный контракт либо договор подряда на выполнение комплексных кадастровых работ:  
ООО "Атлант", адрес: 644099, Омская обл, г Омск, Центральный округ, Больничный пер, д 6, офис 245

Фамилия, имя, отчество кадастрового инженера (последнее - при наличии): Иванилова Екатерина Анатольевна  
и основной государственный регистрационный номер кадастрового инженера индивидуального предпринимателя (ОГРНИП): -

Страховой номер индивидуального лицевого счета в системе обязательного пенсионного страхования Российской Федерации (СНИЛС) кадастрового инженера: 112-960-497-51

Уникальный реестровый номер кадастрового инженера в реестре саморегулируемой организации кадастровых инженеров и дата внесения сведений о физическом лице в такой реестр: 825, 25 апреля 2016 г.

Полное или (в случае, если имеется) сокращенное наименование саморегулируемой организации кадастровых инженеров, членом которой является кадастровый инженер:  
Ассоциация Саморегулируемая организация "Межрегиональный союз кадастровых инженеров"

Контактный телефон: 83812790545

Почтовый адрес и адрес электронной почты, по которым осуществляется связь с кадастровым инженером:  
644012, Омская обл, Омск г, Королева пр-кт, 24/2 кв 174, ik@55ki.ru

**6. Перечень документов, использованных при подготовке карты-плана территории:**

№ п/п	Реквизиты документа				
	Вид	Дата	Номер	Наименование	Иные сведения
1	2	3	4	5	6
1	Кадастровый план территории, выдан: Филиал публично-правовой компании "Роскадастр" по Алтайскому краю	27 мая 2024 г.	КУВИ-001/2024-142406358	Кадастровый план территории	—
2	Документы градостроительного зонирования (Правила землепользования и застройки), выдан: Рубцовский городской Совет депутатов Алтайского края	4 декабря 2007 г.	621	Правила землепользования и застройки города Рубцовска	—
3	Материалы картографо-геодезического фонда, выдан: Публично-правовая компания «Роскадастр»	9 июля 2024 г.	170-20519/2024-В	Выписка о пунктах государственной геодезической сети, государственной нивелирной сети и государственной гравиметрической сети	—

**7. Пояснения к карте-плану территории:**

**Общие сведения**

На территории кадастрового квартала 22:70:021129 ООО "Атлант" в соответствии с муниципальным контрактом № 2024.051 от 13 мая 2024 г. выполнены комплексные кадастровые работы.

Общая площадь кадастрового квартала – 12,01 га

На территории города Рубцовска Алтайского края утверждены Правила землепользования и застройки города Рубцовска Рубцовского городского Совета депутатов Алтайского края от 04.12.2007 года № 621 «Об утверждении Правил землепользования и застройки города Рубцовска».

Проект межевания территории на кадастровый квартал 22:70:021129 не разработан, в связи с чем образование земельных участков не предусмотрено.

В ходе анализа кадастрового плана территории было выявлено, что в границах кадастрового квартала 22:70:021129 расположено 30 земельных участка и 25 объектов капитального строительства.

**Сведения об уточняемых земельных участках**

Сведения ЕГРН о 28 земельных участках, расположенных на территории кадастрового квартала 22:70:021129, соответствуют установленным на основании Федерального закона от 13.07.2015 № 218-ФЗ «О государственной регистрации недвижимости» требованиям к описанию местоположения границ земельных участков.

Уточнение местоположения границ 28 земельных участков, расположенных на территории кадастрового квартала 22:70:021236 не требуется.

Местоположение границ земельного участка с кадастровым номером 22:70:021129:11 определить не удалось, в связи с чем его местоположение не уточнялось.

Местоположение границ земельного участка с кадастровым номером 22:70:021129:9 не уточнялось в связи с тем, что фактически земельный участок расположен за границами кадастрового квартала 22:70:021129.

Уточнение местоположения границ земельных участков, расположенных на территории кадастрового квартала 22:70:021236 не требуется.

**Описание местоположения здания, сооружения, объекта незавершенного строительства на земельном участке**

В ходе проведения комплексных кадастровых работ было выявлено, что местоположение 20 (т.ч. 6 из иных кварталов, фактически расположенные в квартале 22:70:021236) объектов капитального строительства не соответствуют установленным требованиям Федерального закона от 13.07.2015г. № 218-ФЗ.

2 объекта капитального строительства с кадастровыми номерами 22:70:021129:59, 22:70:021129:60 снесены, в связи с чем их местоположение не уточнялось.

**Результат выполнения комплексных кадастровых работ**

В результате выполнения комплексных кадастровых работ в отношении кадастрового квартала 22:70:021129 осуществлено:

– уточнение местоположение границ объектов капитального строительства, границы которых не установлены в соответствии с требованиями земельного законодательства – 20 (т.ч. 6 из иных кварталов) шт.

**Сведения о пунктах геодезической сети и средствах измерений****1. Сведения о пунктах геодезической сети:**

№ п/п	Вид геодезической сети	Название пункта геодезической сети и тип знака	Система координат пункта геодезической сети	Координаты пункта, м		Дата обследования 9 июля 2024 г.		
						Сведения о состоянии		
						наружного знака пункта	центра пункта	марки центра пункта
1	2	3	4	5	6	7	8	9
1	ГГС. 2	Красное Знамя, пир., 5.200 м	МСК-22, зона 2	392 151,92	2 216 861,08	Утрачен	Сохранился	Сохранился
2	ГГС. 1	Ракиты, 1 оп.знак		404 739,86	2 210 229,15			

1	2	3	4	5	6	7	8	9
3	ГГС. 1	Мал. Ракиты, пир., 5.900 м	МСК-22, зона 2	395 278,18	2 203 848,79	Утрачен	Сохранился	Сохранился
4	ГГС. 2	Алей Нов., 146 оп.знак		408 955,54	2 222 422,57			

**2. Сведения об использованных средствах измерений:**

№ п/п	Наименование и обозначение типа средства измерений - прибора (инструмента, аппаратуры)	Заводской или серийный номер средства измерений	Реквизиты свидетельства о поверке прибора (инструмента, аппаратуры) и (или) срок действия поверки
1	2	3	4
1	Аппаратура геодезическая спутниковая EFT M3 PIUS	ТН13814212	№ С-ГСХ/14-02-2024/317262867 от 14.02.2024

**Описание местоположения здания, сооружения, объекта незавершенного строительства на земельном участке**

**1. Сведения о характерных точках контура объекта недвижимости с кадастровым номером** 22:70:021129:38 :

Система координат МСК-22, зона 2 Зона № 2

Обозначение характерных точек границ	Содержатся в Едином государственном реестре недвижимости			Определены в ходе выполнения комплексных кадастровых работ			Метод определения координат	Формулы, примененные для расчета средней квадратической погрешности определения координат характерных точек (Mt), м, с подставленными в такие формулы значениями и итоговые (вычисленные) значения Mt, м
	координаты, м		Радиус, м	координаты, м		Радиус, м		
	X	Y	R	X	Y	R		
1	2	3	4	5	6	7	8	9
н10	—	—	—	395 992,87	2 211 889,06	—	Метод спутниковых геодезических измерений (определений)	Mt = 0,10
н20	—	—	—	396 034,34	2 211 900,47	—		
н30	—	—	—	396 016,45	2 211 965,49	—		
н40	—	—	—	395 974,38	2 211 952,61	—		
н10	—	—	—	395 992,87	2 211 889,06	—		

**2. Сведения о характеристиках объекта недвижимости с кадастровым номером** 22:70:021129:38 :

№ п/п	Наименование характеристики	Значение характеристики
1	2	3
1.	Вид объекта недвижимости	Здание
2.	Ранее присвоенный государственный учетный номер (инвентарный) здания, сооружения, объекта незавершенного строительства	Условный номер 22:70:000000:000:009/277/K1:1000/K1
3.	Кадастровый номер земельного участка (земельных участков), в границах которого (которых) расположены здание, сооружение, объект незавершенного строительства	22:70:021129:16
4.	Уникальный учетный номер кадастрового квартала, в границах которого расположены здание, сооружение, объект незавершенного строительства	22:70:021129

1	2	3
5.	Адрес здания, сооружения, объекта незавершенного строительства	—
5.1.	Сведения о местоположении здания, сооружения, объекта незавершенного строительства (при отсутствии адреса) в структурированном в соответствии с федеральной информационной адресной системой виде	Российская Федерация, Алтайский край, Рубцовск г, Комсомольская ул
5.2.	Дополнительные сведения о местоположении	здание 256 строение 5
6.	Иные сведения	—

**3. Пояснения к сведениям об объекте недвижимости с кадастровым номером** 22:70:021129:38 :

1.	—
----	---

**1. Сведения о характерных точках контура объекта недвижимости с кадастровым номером** 22:70:021129:39 :

Система координат	<u>МСК-22, зона 2</u>	Зона №	<u>2</u>
-------------------	-----------------------	--------	----------

Обозначение характерных точек границ	Содержатся в Едином государственном реестре недвижимости			Определены в ходе выполнения комплексных кадастровых работ			Метод определения координат	Формулы, примененные для расчета средней квадратической погрешности определения координат характерных точек (Mt), м, с подставленными в такие формулы значениями и итоговые (вычисленные) значения Mt, м
	координаты, м		Радиус, м	координаты, м		Радиус, м		
	X	Y	R	X	Y	R		
1	2	3	4	5	6	7	8	9
н50	—	—	—	395 931,90	2 211 833,14	—	Метод спутниковых геодезических измерений (определений)	Mt = 0,10
н60	—	—	—	395 972,65	2 211 844,60	—		
н70	—	—	—	395 969,45	2 211 856,83	—		
н80	—	—	—	395 928,46	2 211 845,35	—		
н50	—	—	—	395 931,90	2 211 833,14	—		

**2. Сведения о характеристиках объекта недвижимости с кадастровым номером** 22:70:021129:39 :

№ п/п	Наименование характеристики	Значение характеристики
1	2	3
1.	Вид объекта недвижимости	Здание

1	2	3
2.	Ранее присвоенный государственный учетный номер (инвентарный) здания, сооружения, объекта незавершенного строительства	—
3.	Кадастровый номер земельного участка (земельных участков), в границах которого (которых) расположены здание, сооружение, объект незавершенного строительства	22:70:021129:16
4.	Уникальный учетный номер кадастрового квартала, в границах которого расположены здание, сооружение, объект незавершенного строительства	22:70:021129
5.	Адрес здания, сооружения, объекта незавершенного строительства	—
5.1.	Сведения о местоположении здания, сооружения, объекта незавершенного строительства (при отсутствии адреса) в структурированном в соответствии с федеральной информационной адресной системой виде	Российская Федерация, Алтайский край, Рубцовск г, Комсомольская ул
5.2.	Дополнительные сведения о местоположении	здание 256 строение 6
6.	Иные сведения	—

**3. Пояснения к сведениям об объекте недвижимости с кадастровым номером** 22:70:021129:39 :

1.	—
----	---

**1. Сведения о характерных точках контура объекта недвижимости с кадастровым номером** 22:70:021129:43 :

Система координат МСК-22, зона 2 Зона № 2

Обозначение характерных точек границ	Содержатся в Едином государственном реестре недвижимости			Определены в ходе выполнения комплексных кадастровых работ			Метод определения координат	Формулы, примененные для расчета средней квадратической погрешности определения координат характерных точек (Mt), м, с подставленными в такие формулы значениями и итоговые (вычисленные) значения Mt, м
	координаты, м		Радиус, м	координаты, м		Радиус, м		
	X	Y	R	X	Y	R		
1	2	3	4	5	6	7	8	9
н90	—	—	—	396 006,59	2 211 867,29	—	Метод спутниковых геодезических измерений (определений)	Mt = 0,10
н100	—	—	—	396 045,72	2 211 880,98	—		
н110	—	—	—	396 044,13	2 211 885,53	—		

1	2	3	4	5	6	7	8	9
н120	—	—	—	396 045,61	2 211 886,05	—	Метод спутниковых геодезических измерений (определений)	Mt = 0,10
н130	—	—	—	396 043,83	2 211 891,10	—		
н140	—	—	—	396 042,31	2 211 890,56	—		
н150	—	—	—	396 041,55	2 211 892,70	—		
н160	—	—	—	396 035,47	2 211 890,54	—		
н170	—	—	—	396 036,31	2 211 887,90	—		
н180	—	—	—	396 003,57	2 211 876,47	—		
н90	—	—	—	396 006,59	2 211 867,29	—		

2. Сведения о характеристиках объекта недвижимости с кадастровым номером 22:70:021129:43 :

№ п/п	Наименование характеристики	Значение характеристики
1	2	3
1.	Вид объекта недвижимости	Здание
2.	Ранее присвоенный государственный учетный номер (инвентарный) здания, сооружения, объекта незавершенного строительства	—
3.	Кадастровый номер земельного участка (земельных участков), в границах которого (которых) расположены здание, сооружение, объект незавершенного строительства	22:70:021129:16
4.	Уникальный учетный номер кадастрового квартала, в границах которого расположены здание, сооружение, объект незавершенного строительства	22:70:021129



1	2	3
5.	Адрес здания, сооружения, объекта незавершенного строительства	—
5.1.	Сведения о местоположении здания, сооружения, объекта незавершенного строительства (при отсутствии адреса) в структурированном в соответствии с федеральной информационной адресной системой виде	Российская Федерация, Алтайский край, Рубцовск г, Комсомольская ул
5.2.	Дополнительные сведения о местоположении	здание 256 строение 7
6.	Иные сведения	—

**3. Пояснения к сведениям об объекте недвижимости с кадастровым номером** 22:70:021129:43 :

1.	—
----	---

**1. Сведения о характерных точках контура объекта недвижимости с кадастровым номером** 22:70:021129:44 :

Система координат	<u>МСК-22, зона 2</u>	Зона №	<u>2</u>
-------------------	-----------------------	--------	----------

Обозначение характерных точек границ	Содержатся в Едином государственном реестре недвижимости			Определены в ходе выполнения комплексных кадастровых работ			Метод определения координат	Формулы, примененные для расчета средней квадратической погрешности определения координат характерных точек (Mt), м, с подставленными в такие формулы значениями и итоговые (вычисленные) значения Mt, м
	координаты, м		Радиус, м	координаты, м		Радиус, м		
	X	Y	R	X	Y	R		
1	2	3	4	5	6	7	8	9
n190	—	—	—	396 090,11	2 211 985,54	—	Метод спутниковых геодезических измерений (определений)	Mt = 0,10
n200	—	—	—	396 115,19	2 211 994,51	—		
n210	—	—	—	396 111,60	2 212 004,54	—		
n220	—	—	—	396 086,52	2 211 995,56	—		
n190	—	—	—	396 090,11	2 211 985,54	—		

**2. Сведения о характеристиках объекта недвижимости с кадастровым номером** 22:70:021129:44 :

№ п/п	Наименование характеристики	Значение характеристики
1	2	3
1.	Вид объекта недвижимости	Здание

1	2	3
2.	Ранее присвоенный государственный учетный номер (инвентарный) здания, сооружения, объекта незавершенного строительства	Кадастровый номер 22:70:000000:000:070/397/Б,Б1,Б2
3.	Кадастровый номер земельного участка (земельных участков), в границах которого (которых) расположены здание, сооружение, объект незавершенного строительства	22:70:021129:1, 22:70:021129:149
4.	Уникальный учетный номер кадастрового квартала, в границах которого расположены здание, сооружение, объект незавершенного строительства	22:70:021129
5.	Адрес здания, сооружения, объекта незавершенного строительства	—
5.1.	Сведения о местоположении здания, сооружения, объекта незавершенного строительства (при отсутствии адреса) в структурированном в соответствии с федеральной информационной адресной системой виде	658200, Российская Федерация, Алтайский край, Рубцовск г, Комсомольская ул, д 250
5.2.	Дополнительные сведения о местоположении	—
6.	Иные сведения	—

**3. Пояснения к сведениям об объекте недвижимости с кадастровым номером 22:70:021129:44 :**

1.	—
----	---

**1. Сведения о характерных точках контура объекта недвижимости с кадастровым номером 22:70:021129:50 :**

Система координат МСК-22, зона 2 Зона № 2

Обозначение характерных точек границ	Содержатся в Едином государственном реестре недвижимости			Определены в ходе выполнения комплексных кадастровых работ			Метод определения координат	Формулы, примененные для расчета средней квадратической погрешности определения координат характерных точек (Mt), м, с подставленными в такие формулы значениями и итоговые (вычисленные) значения Mt, м
	координаты, м		Радиус, м	координаты, м		Радиус, м		
	X	Y	R	X	Y	R		
1	2	3	4	5	6	7	8	9
н230	—	—	—	396 230,37	2 212 005,58	—	Метод спутниковых геодезических измерений (определений)	Mt = 0,10
н240	—	—	—	396 249,21	2 212 013,14	—		
н250	—	—	—	396 244,01	2 212 026,10	—		

1	2	3	4	5	6	7	8	9
н260	—	—	—	396 225,17	2 212 018,54	—	Метод спутниковых геодезических измерений (определений)	Mt = 0,10
н230	—	—	—	396 230,37	2 212 005,58	—		

**2. Сведения о характеристиках объекта недвижимости с кадастровым номером** 22:70:021129:50 :

№ п/п	Наименование характеристики	Значение характеристики
1	2	3
1.	Вид объекта недвижимости	Здание
2.	Ранее присвоенный государственный учетный номер (инвентарный) здания, сооружения, объекта незавершенного строительства	Инвентарный номер 01:416:002:000050200
3.	Кадастровый номер земельного участка (земельных участков), в границах которого (которых) расположены здание, сооружение, объект незавершенного строительства	22:70:021129:7
4.	Уникальный учетный номер кадастрового квартала, в границах которого расположены здание, сооружение, объект незавершенного строительства	22:70:021129
5.	Адрес здания, сооружения, объекта незавершенного строительства	—
5.1.	Сведения о местоположении здания, сооружения, объекта незавершенного строительства (при отсутствии адреса) в структурированном в соответствии с федеральной информационной адресной системой виде	658200, Российская Федерация, Алтайский край, Рубцовск г, Комсомольская ул, д 244
5.2.	Дополнительные сведения о местоположении	—
6.	Иные сведения	—

**3. Пояснения к сведениям об объекте недвижимости с кадастровым номером** 22:70:021129:50 :

1.	—
----	---

1. Сведения о характерных точках контура объекта недвижимости с кадастровым номером <u>22:70:021129:51</u> :								
Система координат <u>МСК-22, зона 2</u>			Зона № <u>2</u>					
Обозначение характерных точек границ	Содержатся в Едином государственном реестре недвижимости			Определены в ходе выполнения комплексных кадастровых работ			Метод определения координат	Формулы, примененные для расчета средней квадратической погрешности определения координат характерных точек (Mt), м, с подставленными в такие формулы значениями и итоговые (вычисленные) значения Mt, м
	координаты, м		Радиус, м	координаты, м		Радиус, м		
	X	Y	R	X	Y	R		
1	2	3	4	5	6	7	8	9
н270	—	—	—	396 188,07	2 211 989,89	—	Метод спутниковых геодезических измерений (определений)	Mt = 0,10
н280	—	—	—	396 195,71	2 211 993,33	—		
н290	—	—	—	396 182,37	2 212 025,86	—		
н300	—	—	—	396 172,43	2 212 022,01	—		
н310	—	—	—	396 174,06	2 212 017,81	—		
н320	—	—	—	396 176,63	2 212 018,85	—		
н330	—	—	—	396 177,36	2 212 016,99	—		
н340	—	—	—	396 175,05	2 212 015,98	—		
н350	—	—	—	396 176,88	2 212 011,47	—		
н360	—	—	—	396 179,11	2 212 012,37	—		
н370	—	—	—	396 180,57	2 212 008,54	—		
н380	—	—	—	396 178,40	2 212 007,70	—		
н390	—	—	—	396 179,81	2 212 003,72	—		

1	2	3	4	5	6	7	8	9
н400	—	—	—	396 182,06	2 212 004,74	—	Метод спутниковых геодезических измерений (определений)	Mt = 0,10
н410	—	—	—	396 183,78	2 212 000,54	—		
н420	—	—	—	396 181,42	2 211 999,70	—		
н430	—	—	—	396 183,22	2 211 995,36	—		
н440	—	—	—	396 185,53	2 211 996,18	—		
н270	—	—	—	396 188,07	2 211 989,89	—		

**2. Сведения о характеристиках объекта недвижимости с кадастровым номером** 22:70:021129:51 :

№ п/п	Наименование характеристики	Значение характеристики
1	2	3
1.	Вид объекта недвижимости	Здание
2.	Ранее присвоенный государственный учетный номер (инвентарный) здания, сооружения, объекта незавершенного строительства	Инвентарный номер 01:416:003:000040460, Кадастровый номер 22:70:021129:3 :01:416:003:000040460
3.	Кадастровый номер земельного участка (земельных участков), в границах которого (которых) расположены здание, сооружение, объект незавершенного строительства	22:70:021129:3
4.	Уникальный учетный номер кадастрового квартала, в границах которого расположены здание, сооружение, объект незавершенного строительства	22:70:021129
5.	Адрес здания, сооружения, объекта незавершенного строительства	—
5.1.	Сведения о местоположении здания, сооружения, объекта незавершенного строительства (при отсутствии адреса) в структурированном в соответствии с федеральной информационной адресной системой виде	658200, Российская Федерация, Алтайский край, Рубцовск г, Комсомольская ул, д 248
5.2.	Дополнительные сведения о местоположении	—
6.	Иные сведения	—

**3. Пояснения к сведениям об объекте недвижимости с кадастровым номером** 22:70:021129:51 :

1.	—
----	---

**1. Сведения о характерных точках контура объекта недвижимости с кадастровым номером** 22:70:021129:52 :

Система координат		МСК-22, зона 2					Зона № <u>2</u>	
Обозначение характерных точек границ	Содержатся в Едином государственном реестре недвижимости			Определены в ходе выполнения комплексных кадастровых работ			Метод определения координат	Формулы, примененные для расчета средней квадратической погрешности определения координат характерных точек (Mt), м, с подставленными в такие формулы значениями и итоговые (вычисленные) значения Mt, м
	координаты, м		Радиус, м	координаты, м		Радиус, м		
	X	Y	R	X	Y	R		
1	2	3	4	5	6	7	8	9
н450	—	—	—	395 897,53	2 211 914,02	—	Метод спутниковых геодезических измерений (определений)	Mt = 0,10
н460	—	—	—	395 955,14	2 211 931,26	—		
н470	—	—	—	395 948,23	2 211 954,35	—		
н480	—	—	—	395 890,43	2 211 937,83	—		
н450	—	—	—	395 897,53	2 211 914,02	—		

**2. Сведения о характеристиках объекта недвижимости с кадастровым номером** 22:70:021129:52 :

№ п/п	Наименование характеристики	Значение характеристики
1	2	3
1.	Вид объекта недвижимости	Здание
2.	Ранее присвоенный государственный учетный номер (инвентарный) здания, сооружения, объекта незавершенного строительства	—
3.	Кадастровый номер земельного участка (земельных участков), в границах которого (которых) расположены здание, сооружение, объект незавершенного строительства	22:70:021129:16
4.	Уникальный учетный номер кадастрового квартала, в границах которого расположены здание, сооружение, объект незавершенного строительства	22:70:021129

1	2	3
5.	Адрес здания, сооружения, объекта незавершенного строительства	—
5.1.	Сведения о местоположении здания, сооружения, объекта незавершенного строительства (при отсутствии адреса) в структурированном в соответствии с федеральной информационной адресной системой виде	Российская Федерация, Алтайский край, Рубцовск г, Комсомольская ул
5.2.	Дополнительные сведения о местоположении	здание 256 строение 2
6.	Иные сведения	—

**3. Пояснения к сведениям об объекте недвижимости с кадастровым номером** 22:70:021129:52 :

1.	—
----	---

**1. Сведения о характерных точках контура объекта недвижимости с кадастровым номером** 22:70:021129:53 :

Система координат	<u>МСК-22, зона 2</u>	Зона №	<u>2</u>
-------------------	-----------------------	--------	----------

Обозначение характерных точек границ	Содержатся в Едином государственном реестре недвижимости			Определены в ходе выполнения комплексных кадастровых работ			Метод определения координат	Формулы, примененные для расчета средней квадратической погрешности определения координат характерных точек (Mt), м, с подставленными в такие формулы значениями и итоговые (вычисленные) значения Mt, м
	координаты, м		Радиус, м	координаты, м		Радиус, м		
	X	Y	R	X	Y	R		
1	2	3	4	5	6	7	8	9
н490	—	—	—	396 062,87	2 211 892,18	—	Метод спутниковых геодезических измерений (определений)	Mt = 0,10
н500	—	—	—	396 075,14	2 211 895,65	—		
н510	—	—	—	396 050,19	2 211 971,91	—		
н520	—	—	—	396 076,50	2 211 980,66	—		
н530	—	—	—	396 072,80	2 211 991,77	—		
н540	—	—	—	396 034,81	2 211 979,12	—		
н490	—	—	—	396 062,87	2 211 892,18	—		

**2. Сведения о характеристиках объекта недвижимости с кадастровым номером** 22:70:021129:53 :

№ п/п	Наименование характеристики	Значение характеристики
1	2	3
1.	Вид объекта недвижимости	Здание
2.	Ранее присвоенный государственный учетный номер (инвентарный) здания, сооружения, объекта незавершенного строительства	Инвентарный номер 01:416:600:000076490, Инвентарный номер 13484, Кадастровый номер 22:70:000000:000:099/286/С:1000/С
3.	Кадастровый номер земельного участка (земельных участков), в границах которого (которых) расположены здание, сооружение, объект незавершенного строительства	22:70:021129:151
4.	Уникальный учетный номер кадастрового квартала, в границах которого расположены здание, сооружение, объект незавершенного строительства	22:70:021129
5.	Адрес здания, сооружения, объекта незавершенного строительства	—
5.1.	Сведения о местоположении здания, сооружения, объекта незавершенного строительства (при отсутствии адреса) в структурированном в соответствии с федеральной информационной адресной системой виде	Российская Федерация, Алтайский край, Рубцовск г, Комсомольская ул
5.2.	Дополнительные сведения о местоположении	здание 252
6.	Иные сведения	—

**3. Пояснения к сведениям об объекте недвижимости с кадастровым номером** 22:70:021129:53 :

1.	—
----	---

**1. Сведения о характерных точках контура объекта недвижимости с кадастровым номером** 22:70:021129:54 :

Система координат		МСК-22, зона 2					Зона № 2	
Обозначение характерных точек границ	Содержатся в Едином государственном реестре недвижимости			Определены в ходе выполнения комплексных кадастровых работ			Метод определения координат	Формулы, примененные для расчета средней квадратической погрешности определения координат характерных точек (Mt), м, с подставленными в такие формулы значениями и итоговые (вычисленные) значения Mt, м
	координаты, м		Радиус, м	координаты, м		Радиус, м		
	X	Y	R	X	Y	R		
1	2	3	4	5	6	7	8	9
n550	—	—	—	395 902,83	2 211 841,45	—	Метод спутниковых геодезических измерений (определений)	Mt = 0,10



1	2	3	4	5	6	7	8	9
н560	—	—	—	395 912,18	2 211 844,23	—	Метод спутниковых геодезических измерений (определений)	Mt = 0,10
н570	—	—	—	395 910,66	2 211 849,34	—		
н580	—	—	—	395 973,15	2 211 866,87	—		
н590	—	—	—	395 974,63	2 211 861,59	—		
н600	—	—	—	395 984,01	2 211 864,21	—		
н610	—	—	—	395 969,58	2 211 915,87	—		
н620	—	—	—	395 960,16	2 211 913,24	—		
н630	—	—	—	395 961,64	2 211 907,92	—		
н640	—	—	—	395 898,75	2 211 890,42	—		
н650	—	—	—	395 897,17	2 211 896,11	—		
н660	—	—	—	395 888,33	2 211 893,66	—		
н550	—	—	—	395 902,83	2 211 841,45	—		

**2. Сведения о характеристиках объекта недвижимости с кадастровым номером** 22:70:021129:54 :

№ п/п	Наименование характеристики	Значение характеристики
1	2	3
1.	Вид объекта недвижимости	Здание
2.	Ранее присвоенный государственный учетный номер (инвентарный) здания, сооружения, объекта незавершенного строительства	—
3.	Кадастровый номер земельного участка (земельных участков), в границах которого (которых) расположены здание, сооружение, объект незавершенного строительства	22:70:021129:16

1	2					3			
4.	Уникальный учетный номер кадастрового квартала, в границах которого расположены здание, сооружение, объект незавершенного строительства					22:70:021129			
5.	Адрес здания, сооружения, объекта незавершенного строительства					—			
5.1.	Сведения о местоположении здания, сооружения, объекта незавершенного строительства (при отсутствии адреса) в структурированном в соответствии с федеральной информационной адресной системой виде					Российская Федерация, Алтайский край, Рубцовск г, Комсомольская ул			
5.2.	Дополнительные сведения о местоположении					здание 256 строение 4			
6.	Иные сведения					—			
<b>3. Пояснения к сведениям об объекте недвижимости с кадастровым номером</b> 22:70:021129:54 :									
1.	—								
<b>1. Сведения о характерных точках контура объекта недвижимости с кадастровым номером</b> 22:70:021129:55 :									
Система координат			МСК-22, зона 2				Зона №		2
Обозначение характерных точек границ	Содержатся в Едином государственном реестре недвижимости			Определены в ходе выполнения комплексных кадастровых работ			Метод определения координат	Формулы, примененные для расчета средней квадратической погрешности определения координат характерных точек (Mt), м, с подставленными в такие формулы значениями и итоговые (вычисленные) значения Mt, м	
	координаты, м		Радиус, м	координаты, м		Радиус, м			
	X	Y	R	X	Y	R			
1	2	3	4	5	6	7	8	9	
н670	—	—	—	396 089,31	2 211 890,00	—	Метод спутниковых геодезических измерений (определений)	Mt = 0,10	
н680	—	—	—	396 106,34	2 211 896,77	—			
н690	—	—	—	396 104,44	2 211 902,15	—			
н700	—	—	—	396 087,20	2 211 895,32	—			
н670	—	—	—	396 089,31	2 211 890,00	—			

**2. Сведения о характеристиках объекта недвижимости с кадастровым номером 22:70:021129:55 :**

№ п/п	Наименование характеристики	Значение характеристики
1	2	3
1.	Вид объекта недвижимости	Здание
2.	Ранее присвоенный государственный учетный номер (инвентарный) здания, сооружения, объекта незавершенного строительства	—
3.	Кадастровый номер земельного участка (земельных участков), в границах которого (которых) расположены здание, сооружение, объект незавершенного строительства	22:70:021129:16
4.	Уникальный учетный номер кадастрового квартала, в границах которого расположены здание, сооружение, объект незавершенного строительства	22:70:021129
5.	Адрес здания, сооружения, объекта незавершенного строительства	—
5.1.	Сведения о местоположении здания, сооружения, объекта незавершенного строительства (при отсутствии адреса) в структурированном в соответствии с федеральной информационной адресной системой виде	Российская Федерация, Алтайский край, Рубцовск г, Комсомольская ул
5.2.	Дополнительные сведения о местоположении	здание 256 строение 8
6.	Иные сведения	—

**3. Пояснения к сведениям об объекте недвижимости с кадастровым номером 22:70:021129:55 :**

1.	—
----	---

**1. Сведения о характерных точках контура объекта недвижимости с кадастровым номером 22:70:021129:56 :**

Система координат <u>МСК-22, зона 2</u>		Зона № <u>2</u>						
Обозначение характерных точек границ	Содержатся в Едином государственном реестре недвижимости		Определены в ходе выполнения комплексных кадастровых работ		Метод определения координат	Формулы, примененные для расчета средней квадратической погрешности определения координат характерных точек (Mt), м, с подставленными в такие формулы значениями и итоговые (вычисленные) значения Mt, м		
	координаты, м		координаты, м					
	X	Y	X	Y				
1	2	3	4	5	6	7	8	9
н710	—	—	—	396 341,35	2 211 936,25	—	Метод спутниковых геодезических измерений (определений)	Mt = 0,10

1	2	3	4	5	6	7	8	9
н720	—	—	—	396 347,73	2 211 938,44	—	Метод спутниковых геодезических измерений (определений)	Mt = 0,10
н730	—	—	—	396 340,02	2 211 958,13	—		
н740	—	—	—	396 333,68	2 211 955,65	—		
н710	—	—	—	396 341,35	2 211 936,25	—		

**2. Сведения о характеристиках объекта недвижимости с кадастровым номером** 22:70:021129:56 :

№ п/п	Наименование характеристики	Значение характеристики
1	2	3
1.	Вид объекта недвижимости	Здание
2.	Ранее присвоенный государственный учетный номер (инвентарный) здания, сооружения, объекта незавершенного строительства	Инвентарный номер 01:416:003000041540
3.	Кадастровый номер земельного участка (земельных участков), в границах которого (которых) расположены здание, сооружение, объект незавершенного строительства	—
4.	Уникальный учетный номер кадастрового квартала, в границах которого расположены здание, сооружение, объект незавершенного строительства	22:70:021129
5.	Адрес здания, сооружения, объекта незавершенного строительства	—
5.1.	Сведения о местоположении здания, сооружения, объекта незавершенного строительства (при отсутствии адреса) в структурированном в соответствии с федеральной информационной адресной системой виде	658200, Российская Федерация, Алтайский край, Рубцовск г, Комсомольская ул, д 240
5.2.	Дополнительные сведения о местоположении	—
6.	Иные сведения	—

**3. Пояснения к сведениям об объекте недвижимости с кадастровым номером** 22:70:021129:56 :

1.	—
----	---

1. Сведения о характерных точках контура объекта недвижимости с кадастровым номером 22:70:021129:57 :

Система координат		МСК-22, зона 2					Зона № <u>2</u>	
Обозначение характерных точек границ	Содержатся в Едином государственном реестре недвижимости			Определены в ходе выполнения комплексных кадастровых работ			Метод определения координат	Формулы, примененные для расчета средней квадратической погрешности определения координат характерных точек (Mt), м, с подставленными в такие формулы значениями и итоговые (вычисленные) значения Mt, м
	координаты, м		Радиус, м	координаты, м		Радиус, м		
	X	Y	R	X	Y	R		
1	2	3	4	5	6	7	8	9
н750	—	—	—	396 322,48	2 211 958,78	—	Метод спутниковых геодезических измерений (определений)	Mt = 0,10
н760	—	—	—	396 334,65	2 211 963,87	—		
н770	—	—	—	396 319,80	2 211 999,39	—		
н780	—	—	—	396 307,63	2 211 994,30	—		
н750	—	—	—	396 322,48	2 211 958,78	—		

2. Сведения о характеристиках объекта недвижимости с кадастровым номером 22:70:021129:57 :

№ п/п	Наименование характеристики	Значение характеристики
1	2	3
1.	Вид объекта недвижимости	Здание
2.	Ранее присвоенный государственный учетный номер (инвентарный) здания, сооружения, объекта незавершенного строительства	Инвентарный номер 01:416:002:000050180
3.	Кадастровый номер земельного участка (земельных участков), в границах которого (которых) расположены здание, сооружение, объект незавершенного строительства	22:70:021129:146
4.	Уникальный учетный номер кадастрового квартала, в границах которого расположены здание, сооружение, объект незавершенного строительства	22:70:021129

1	2	3
5.	Адрес здания, сооружения, объекта незавершенного строительства	—
5.1.	Сведения о местоположении здания, сооружения, объекта незавершенного строительства (при отсутствии адреса) в структурированном в соответствии с федеральной информационной адресной системой виде	658200, Российская Федерация, Алтайский край, Рубцовск г, Комсомольская ул, д 240
5.2.	Дополнительные сведения о местоположении	—
6.	Иные сведения	—

**3. Пояснения к сведениям об объекте недвижимости с кадастровым номером** 22:70:021129:57 :

1.	—
----	---

**1. Сведения о характерных точках контура объекта недвижимости с кадастровым номером** 22:70:021129:63 :

Система координат	<u>МСК-22, зона 2</u>	Зона №	<u>2</u>
-------------------	-----------------------	--------	----------

Обозначение характерных точек границ	Содержатся в Едином государственном реестре недвижимости			Определены в ходе выполнения комплексных кадастровых работ			Метод определения координат	Формулы, примененные для расчета средней квадратической погрешности определения координат характерных точек (Mt), м, с подставленными в такие формулы значениями и итоговые (вычисленные) значения Mt, м
	координаты, м		Радиус, м	координаты, м		Радиус, м		
	X	Y	R	X	Y	R		
1	2	3	4	5	6	7	8	9
н790	—	—	—	396 056,44	2 211 871,44	—	Метод спутниковых геодезических измерений (определений)	Mt = 0,10
н800	—	—	—	396 063,17	2 211 874,28	—		
н810	—	—	—	396 060,84	2 211 879,80	—		
н820	—	—	—	396 054,11	2 211 876,96	—		
н790	—	—	—	396 056,44	2 211 871,44	—		

**2. Сведения о характеристиках объекта недвижимости с кадастровым номером** 22:70:021129:63 :

№ п/п	Наименование характеристики	Значение характеристики
1	2	3
1.	Вид объекта недвижимости	Здание

1	2	3
2.	Ранее присвоенный государственный учетный номер (инвентарный) здания, сооружения, объекта незавершенного строительства	Инвентарный номер 01:416:002:000206270, Условный номер 22:70:000000:0000:01:416:002:000206270
3.	Кадастровый номер земельного участка (земельных участков), в границах которого (которых) расположены здание, сооружение, объект незавершенного строительства	22:70:000000:75
4.	Уникальный учетный номер кадастрового квартала, в границах которого расположены здание, сооружение, объект незавершенного строительства	22:70:021129
5.	Адрес здания, сооружения, объекта незавершенного строительства	—
5.1.	Сведения о местоположении здания, сооружения, объекта незавершенного строительства (при отсутствии адреса) в структурированном в соответствии с федеральной информационной адресной системой виде	Российская Федерация, Алтайский край, Рубцовск г
5.2.	Дополнительные сведения о местоположении	по ул.Комсомольская, у дома 256, #20627
6.	Иные сведения	—

**3. Пояснения к сведениям об объекте недвижимости с кадастровым номером** 22:70:021129:63 :

1.	—
----	---

**1. Сведения о характерных точках контура объекта недвижимости с кадастровым номером** 22:70:021129:81 :

Система координат МСК-22, зона 2 Зона № 2

Обозначение характерных точек границ	Содержатся в Едином государственном реестре недвижимости			Определены в ходе выполнения комплексных кадастровых работ			Метод определения координат	Формулы, примененные для расчета средней квадратической погрешности определения координат характерных точек (Mt), м, с подставленными в такие формулы значениями и итоговые (вычисленные) значения Mt, м
	координаты, м		Радиус, м	координаты, м		Радиус, м		
	X	Y	R	X	Y	R		
1	2	3	4	5	6	7	8	9
н830	—	—	—	396 329,04	2 211 930,48	—	Метод спутниковых геодезических измерений (определений)	Mt = 0,10
н840	—	—	—	396 335,25	2 211 933,15	—		
н850	—	—	—	396 333,94	2 211 936,27	—		

1	2	3	4	5	6	7	8	9
н860	—	—	—	396 327,77	2 211 933,60	—	Метод спутниковых геодезических измерений (определений)	Mt = 0,10
н830	—	—	—	396 329,04	2 211 930,48	—		

**2. Сведения о характеристиках объекта недвижимости с кадастровым номером** 22:70:021129:81 :

№ п/п	Наименование характеристики	Значение характеристики
1	2	3
1.	Вид объекта недвижимости	Здание
2.	Ранее присвоенный государственный учетный номер (инвентарный) здания, сооружения, объекта незавершенного строительства	Инвентарный номер 01:416:003:000041540:0100:20004
3.	Кадастровый номер земельного участка (земельных участков), в границах которого (которых) расположены здание, сооружение, объект незавершенного строительства	22:70:021129:372
4.	Уникальный учетный номер кадастрового квартала, в границах которого расположены здание, сооружение, объект незавершенного строительства	22:70:021129
5.	Адрес здания, сооружения, объекта незавершенного строительства	—
5.1.	Сведения о местоположении здания, сооружения, объекта незавершенного строительства (при отсутствии адреса) в структурированном в соответствии с федеральной информационной адресной системой виде	Российская Федерация, Алтайский край, Рубцовск г, Комсомольская ул
5.2.	Дополнительные сведения о местоположении	здание 240Б/3
6.	Иные сведения	—

**3. Пояснения к сведениям об объекте недвижимости с кадастровым номером** 22:70:021129:81 :

1.	—
----	---



**1. Сведения о характерных точках контура объекта недвижимости с кадастровым номером** 22:70:021306:382 :

Система координат			МСК-22, зона 2				Зона № <u>2</u>	
Обозначение характерных точек границ	Содержатся в Едином государственном реестре недвижимости			Определены в ходе выполнения комплексных кадастровых работ			Метод определения координат	Формулы, примененные для расчета средней квадратической погрешности определения координат характерных точек (Mt), м, с подставленными в такие формулы значениями и итоговые (вычисленные) значения Mt, м
	координаты, м		Радиус, м	координаты, м		Радиус, м		
	X	Y	R	X	Y	R		
1	2	3	4	5	6	7	8	9
н870	—	—	—	396 291,12	2 211 927,87	—	Метод спутниковых геодезических измерений (определений)	Mt = 0,10
н880	—	—	—	396 307,64	2 211 935,40	—		
н890	—	—	—	396 304,80	2 211 941,92	—		
н900	—	—	—	396 297,94	2 211 938,85	—		
н910	—	—	—	396 298,29	2 211 937,82	—		
н920	—	—	—	396 288,59	2 211 933,42	—		
н870	—	—	—	396 291,12	2 211 927,87	—		

**2. Сведения о характеристиках объекта недвижимости с кадастровым номером** 22:70:021306:382 :

№ п/п	Наименование характеристики	Значение характеристики
1	2	3
1.	Вид объекта недвижимости	Здание
2.	Ранее присвоенный государственный учетный номер (инвентарный) здания, сооружения, объекта незавершенного строительства	—
3.	Кадастровый номер земельного участка (земельных участков), в границах которого (которых) расположены здание, сооружение, объект незавершенного строительства	—

1	2	3
4.	Уникальный учетный номер кадастрового квартала, в границах которого расположены здание, сооружение, объект незавершенного строительства	22:70:021306
5.	Адрес здания, сооружения, объекта незавершенного строительства	—
5.1.	Сведения о местоположении здания, сооружения, объекта незавершенного строительства (при отсутствии адреса) в структурированном в соответствии с федеральной информационной адресной системой виде	658200, Российская Федерация, Алтайский край, Рубцовск г, Комсомольская ул, д 246А
5.2.	Дополнительные сведения о местоположении	—
6.	Иные сведения	—

**3. Пояснения к сведениям об объекте недвижимости с кадастровым номером** 22:70:021306:382 :

1. —

**1. Сведения о характерных точках контура объекта недвижимости с кадастровым номером** 22:70:000000:320 :

Система координат МСК-22, зона 2 Зона № 2

Обозначение характерных точек границ	Содержатся в Едином государственном реестре недвижимости			Определены в ходе выполнения комплексных кадастровых работ			Метод определения координат	Формулы, примененные для расчета средней квадратической погрешности определения координат характерных точек (Mt), м, с подставленными в такие формулы значениями и итоговые (вычисленные) значения Mt, м
	координаты, м		Радиус, м	координаты, м		Радиус, м		
	X	Y	R	X	Y	R		
1	2	3	4	5	6	7	8	9
н930	—	—	—	396 236,34	2 211 889,34	—	Метод спутниковых геодезических измерений (определений)	Mt = 0,10
н940	—	—	—	396 247,44	2 211 895,15	—		
н950	—	—	—	396 233,07	2 211 922,60	—		
н960	—	—	—	396 222,19	2 211 917,06	—		
н930	—	—	—	396 236,34	2 211 889,34	—		

**2. Сведения о характеристиках объекта недвижимости с кадастровым номером** 22:70:000000:320 :

№ п/п	Наименование характеристики	Значение характеристики
1	2	3
1.	Вид объекта недвижимости	Здание
2.	Ранее присвоенный государственный учетный номер (инвентарный) здания, сооружения, объекта незавершенного строительства	Кадастровый номер 22:70:000000:0000:01:416:002:000206750
3.	Кадастровый номер земельного участка (земельных участков), в границах которого (которых) расположены здание, сооружение, объект незавершенного строительства	22:70:000000:12
4.	Уникальный учетный номер кадастрового квартала, в границах которого расположены здание, сооружение, объект незавершенного строительства	22:70:000000
5.	Адрес здания, сооружения, объекта незавершенного строительства	—
5.1.	Сведения о местоположении здания, сооружения, объекта незавершенного строительства (при отсутствии адреса) в структурированном в соответствии с федеральной информационной адресной системой виде	658200, Российская Федерация, Алтайский край, Рубцовск г, Мельничный пер, д 2А
5.2.	Дополнительные сведения о местоположении	—
6.	Иные сведения	—

**3. Пояснения к сведениям об объекте недвижимости с кадастровым номером** 22:70:000000:320 :

1.	—
----	---

**1. Сведения о характерных точках контура объекта недвижимости с кадастровым номером** 22:70:020504:91 :

Система координат		МСК-22, зона 2					Зона № 2	
Обозначение характерных точек границ	Содержатся в Едином государственном реестре недвижимости			Определены в ходе выполнения комплексных кадастровых работ			Метод определения координат	Формулы, примененные для расчета средней квадратической погрешности определения координат характерных точек (Mt), м, с подставленными в такие формулы значениями и итоговые (вычисленные) значения Mt, м
	координаты, м		Радиус, м	координаты, м		Радиус, м		
	X	Y	R	X	Y	R		
1	2	3	4	5	6	7	8	9
н970	—	—	—	396 342,60	2 211 933,03	—	Метод спутниковых геодезических измерений (определений)	Mt = 0,10

1	2	3	4	5	6	7	8	9
н980	—	—	—	396 348,92	2 211 935,40	—	Метод спутниковых геодезических измерений (определений)	Mt = 0,10
н720	—	—	—	396 347,73	2 211 938,44	—		
н710	—	—	—	396 341,35	2 211 936,25	—		
н970	—	—	—	396 342,60	2 211 933,03	—		

**2. Сведения о характеристиках объекта недвижимости с кадастровым номером** 22:70:020504:91 :

№ п/п	Наименование характеристики	Значение характеристики
1	2	3
1.	Вид объекта недвижимости	Здание
2.	Ранее присвоенный государственный учетный номер (инвентарный) здания, сооружения, объекта незавершенного строительства	Кадастровый номер 22:70:000000:0000:01:416:004:000003830:0100:20002
3.	Кадастровый номер земельного участка (земельных участков), в границах которого (которых) расположены здание, сооружение, объект незавершенного строительства	22:70:021129:371
4.	Уникальный учетный номер кадастрового квартала, в границах которого расположены здание, сооружение, объект незавершенного строительства	22:70:020504
5.	Адрес здания, сооружения, объекта незавершенного строительства	—
5.1.	Сведения о местоположении здания, сооружения, объекта незавершенного строительства (при отсутствии адреса) в структурированном в соответствии с федеральной информационной адресной системой виде	658200, Российская Федерация, Алтайский край, Рубцовск г, Комсомольская ул
5.2.	Дополнительные сведения о местоположении	здание 240А/2
6.	Иные сведения	—

**3. Пояснения к сведениям об объекте недвижимости с кадастровым номером** 22:70:020504:91 :

1.	—
----	---

**1. Сведения о характерных точках контура объекта недвижимости с кадастровым номером** 22:70:021101:116 :

Система координат		МСК-22, зона 2					Зона № <u>2</u>	
Обозначение характерных точек границ	Содержатся в Едином государственном реестре недвижимости			Определены в ходе выполнения комплексных кадастровых работ			Метод определения координат	Формулы, примененные для расчета средней квадратической погрешности определения координат характерных точек (Mt), м, с подставленными в такие формулы значениями и итоговые (вычисленные) значения Mt, м
	координаты, м		Радиус, м	координаты, м		Радиус, м		
	X	Y	R	X	Y	R		
1	2	3	4	5	6	7	8	9
н990	—	—	—	396 278,08	2 211 888,33	—	Метод спутниковых геодезических измерений (определений)	Mt = 0,10
н1000	—	—	—	396 295,35	2 211 896,03	—		
н1010	—	—	—	396 292,24	2 211 903,00	—		
н1020	—	—	—	396 274,97	2 211 895,30	—		
н1030	—	—	—	396 275,55	2 211 894,00	—		
н1040	—	—	—	396 272,78	2 211 892,76	—		
н1050	—	—	—	396 274,90	2 211 888,05	—		
н1060	—	—	—	396 277,66	2 211 889,29	—		
н990	—	—	—	396 278,08	2 211 888,33	—		

**2. Сведения о характеристиках объекта недвижимости с кадастровым номером** 22:70:021101:116 :

№ п/п	Наименование характеристики	Значение характеристики
1	2	3
1.	Вид объекта недвижимости	Здание
2.	Ранее присвоенный государственный учетный номер (инвентарный) здания, сооружения, объекта незавершенного строительства	—

1	2	3
3.	Кадастровый номер земельного участка (земельных участков), в границах которого (которых) расположены здание, сооружение, объект незавершенного строительства	22:70:021129:8
4.	Уникальный учетный номер кадастрового квартала, в границах которого расположены здание, сооружение, объект незавершенного строительства	22:70:021101
5.	Адрес здания, сооружения, объекта незавершенного строительства	—
5.1.	Сведения о местоположении здания, сооружения, объекта незавершенного строительства (при отсутствии адреса) в структурированном в соответствии с федеральной информационной адресной системой виде	658200, Российская Федерация, Алтайский край, Рубцовск г, Локомотивная ул, д 51А
5.2.	Дополнительные сведения о местоположении	—
6.	Иные сведения	—

**3. Пояснения к сведениям об объекте недвижимости с кадастровым номером** 22:70:021101:116 :

1.	—
----	---

**1. Сведения о характерных точках контура объекта недвижимости с кадастровым номером** 22:70:021101:100 :

Система координат МСК-22, зона 2 Зона № 2

Обозначение характерных точек границ	Содержатся в Едином государственном реестре недвижимости			Определены в ходе выполнения комплексных кадастровых работ			Метод определения координат	Формулы, примененные для расчета средней квадратической погрешности определения координат характерных точек (Mt), м, с подставленными в такие формулы значениями и итоговые (вычисленные) значения Mt, м
	координаты, м		Радиус, м	координаты, м		Радиус, м		
	X	Y	R	X	Y	R		
1	2	3	4	5	6	7	8	9
н1070	—	—	—	396 310,48	2 211 902,73	—	Метод спутниковых геодезических измерений (определений)	Mt = 0,10
н1080	—	—	—	396 322,91	2 211 907,93	—		
н1090	—	—	—	396 323,43	2 211 906,69	—		
н1100	—	—	—	396 326,44	2 211 907,95	—		

1	2	3	4	5	6	7	8	9
н1110	—	—	—	396 322,19	2 211 918,11	—	Метод спутниковых геодезических измерений (определений)	Mt = 0,10
н1120	—	—	—	396 319,29	2 211 916,90	—		
н1130	—	—	—	396 319,80	2 211 915,68	—		
н1140	—	—	—	396 307,03	2 211 910,99	—		
н1150	—	—	—	396 307,56	2 211 909,73	—		
н1160	—	—	—	396 305,50	2 211 908,86	—		
н1170	—	—	—	396 307,99	2 211 902,96	—		
н1180	—	—	—	396 310,02	2 211 903,82	—		
н1070	—	—	—	396 310,48	2 211 902,73	—		

**2. Сведения о характеристиках объекта недвижимости с кадастровым номером** 22:70:021101:100 :

№ п/п	Наименование характеристики	Значение характеристики
1	2	3
1.	Вид объекта недвижимости	Здание
2.	Ранее присвоенный государственный учетный номер (инвентарный) здания, сооружения, объекта незавершенного строительства	Инвентарный номер 01:416:002:000067890, Кадастровый номер 22:70:021129:0004:01:416:002:000067890
3.	Кадастровый номер земельного участка (земельных участков), в границах которого (которых) расположены здание, сооружение, объект незавершенного строительства	22:70:021129:4
4.	Уникальный учетный номер кадастрового квартала, в границах которого расположены здание, сооружение, объект незавершенного строительства	22:70:021101

1	2	3
5.	Адрес здания, сооружения, объекта незавершенного строительства	—
5.1.	Сведения о местоположении здания, сооружения, объекта незавершенного строительства (при отсутствии адреса) в структурированном в соответствии с федеральной информационной адресной системой виде	658200, Российская Федерация, Алтайский край, Рубцовск г, Локомотивная ул, д 49
5.2.	Дополнительные сведения о местоположении	—
6.	Иные сведения	—

**3. Пояснения к сведениям об объекте недвижимости с кадастровым номером** 22:70:021101:100 :

1.	—
----	---

**1. Сведения о характерных точках контура объекта недвижимости с кадастровым номером** 22:70:021114:273 :

Система координат	<u>МСК-22, зона 2</u>	Зона №	<u>2</u>
-------------------	-----------------------	--------	----------

Обозначение характерных точек границ	Содержатся в Едином государственном реестре недвижимости			Определены в ходе выполнения комплексных кадастровых работ			Метод определения координат	Формулы, примененные для расчета средней квадратической погрешности определения координат характерных точек (Mt), м, с подставленными в такие формулы значениями и итоговые (вычисленные) значения Mt, м
	координаты, м		Радиус, м	координаты, м		Радиус, м		
	X	Y	R	X	Y	R		
1	2	3	4	5	6	7	8	9
н1190	—	—	—	396 287,91	2 211 909,68	—	Метод спутниковых геодезических измерений (определений)	Mt = 0,10
н1200	—	—	—	396 291,72	2 211 911,42	—		
н1210	—	—	—	396 288,60	2 211 918,39	—		
н1220	—	—	—	396 284,76	2 211 916,59	—		
н1190	—	—	—	396 287,91	2 211 909,68	—		

**2. Сведения о характеристиках объекта недвижимости с кадастровым номером** 22:70:021114:273 :

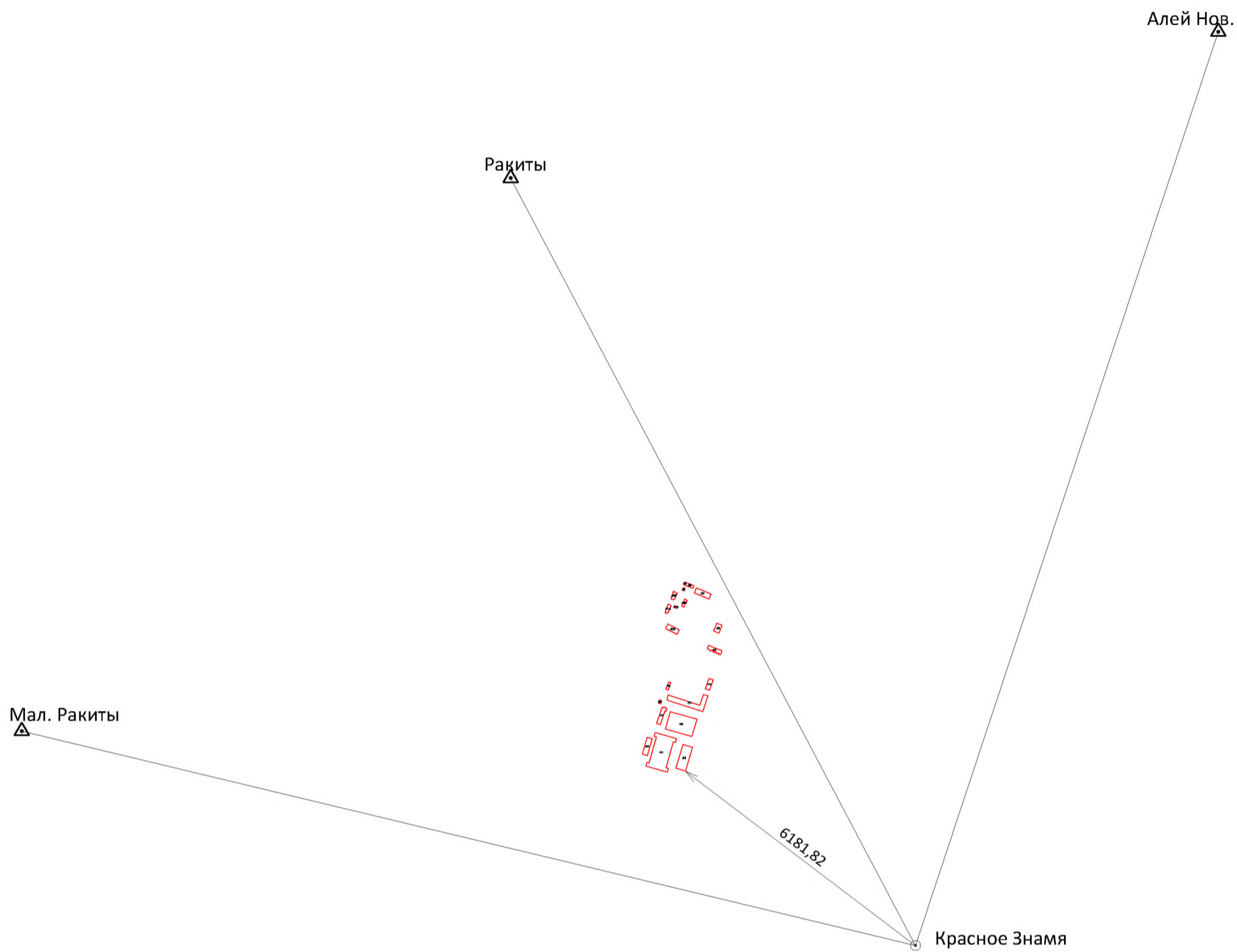
№ п/п	Наименование характеристики	Значение характеристики
1	2	3
1.	Вид объекта недвижимости	Здание




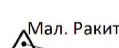
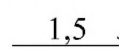

1	2	3
2.	Ранее присвоенный государственный учетный номер (инвентарный) здания, сооружения, объекта незавершенного строительства	Инвентарный номер 01:416:003:000056500, Кадастровый номер 22:70:000000:0000:01:416:003:000056500
3.	Кадастровый номер земельного участка (земельных участков), в границах которого (которых) расположены здание, сооружение, объект незавершенного строительства	22:70:021129:368
4.	Уникальный учетный номер кадастрового квартала, в границах которого расположены здание, сооружение, объект незавершенного строительства	22:70:021114
5.	Адрес здания, сооружения, объекта незавершенного строительства	—
5.1.	Сведения о местоположении здания, сооружения, объекта незавершенного строительства (при отсутствии адреса) в структурированном в соответствии с федеральной информационной адресной системой виде	Российская Федерация, Алтайский край, Рубцовск г, Локомотивная ул
5.2.	Дополнительные сведения о местоположении	зд. 51Б/2
6.	Иные сведения	—
<b>3. Пояснения к сведениям об объекте недвижимости с кадастровым номером</b>		<u>22:70:021114:273</u> :
1.		—



### Схема геодезических построений



#### Условные обозначения:

-  - Вновь образованная часть границы, сведения о которой достаточны для определения ее местоположения
-  - Название пункта ГГС, направление геодезических построений при создании съёмочного обоснования
-  - направление и расстояние от точки съёмочного обоснования до характерных точек земельного участка
-  - точка съёмочного обоснования