

## КАРТА-ПЛАН ТЕРРИТОРИИ

### Пояснительная записка

#### 1. Сведения о территории выполнения комплексных кадастровых работ:

*Алтайский край, город Рубцовск, номер кадастрового квартала - 22:70:030704*

(наименование субъекта Российской Федерации, муниципального образования, населенного пункта, уникальные учетные номера кадастровых кварталов, иные сведения, позволяющие определить местоположение территории, на которой выполняются комплексные кадастровые работы, например, наименование садоводческого или огороднического некоммерческого товарищества, гаражного кооператива, элемента планировочной структуры)

#### 2. Основания выполнения комплексных кадастровых работ:

Наименование, дата и номер документа, на основании которого выполняются комплексные кадастровые работы:

*Муниципальный контракт. № 2024.051, от 13 мая 2024 г.*

#### 3. Дата подготовки карты-плана территории: 13 сентября 2024 г.

#### 4. Сведения о заказчике(ах) комплексных кадастровых работ:

В отношении юридического лица, органа местного самоуправления муниципального района, муниципального округа или городского округа либо уполномоченного исполнительного органа государственной власти субъекта Российской Федерации:

полное или сокращенное (в случае, если имеется) наименование: Администрация города Рубцовска Алтайского края

основной государственный регистрационный номер: 1022200813656

идентификационный номер налогоплательщика: 2209011079

В отношении физического лица или представителя физических или юридических лиц:

фамилия, имя, отчество (последнее - при наличии): —

страховой номер индивидуального лицевого счета в системе обязательного пенсионного страхования Российской Федерации (СНИЛС): —

Наименование и реквизиты документа, подтверждающие полномочия представителя заказчика(ов) комплексных кадастровых работ:

—

Адрес электронной почты (для направления уведомления о результатах внесения сведений в Единый государственный реестр недвижимости):

—

#### 5. Сведения об исполнителе комплексных кадастровых работ:

Полное или сокращенное (в случае, если имеется) наименование и адрес юридического лица, с которым заключен государственный или муниципальный контракт либо договор подряда на выполнение комплексных кадастровых работ:  
*ООО "Атлант", адрес: 644099, Омская обл, г Омск, Центральный округ, Больничный пер, д 6, офис 245*

Фамилия, имя, отчество кадастрового инженера (последнее - при наличии): *Иванилова Екатерина Анатольевна*  
и основной государственный регистрационный номер кадастрового инженера индивидуального предпринимателя (ОГРНИП): *-*

Страховой номер индивидуального лицевого счета в системе обязательного пенсионного страхования Российской Федерации (СНИЛС) кадастрового инженера: *112-960-497-51*

Уникальный реестровый номер кадастрового инженера в реестре саморегулируемой организации кадастровых инженеров и дата внесения сведений о физическом лице в такой реестр: *825, 25 апреля 2016 г.*

Полное или (в случае, если имеется) сокращенное наименование саморегулируемой организации кадастровых инженеров, членом которой является кадастровый инженер:  
*Ассоциация Саморегулируемая организация "Межрегиональный союз кадастровых инженеров"*

Контактный телефон: *83812790545*

Почтовый адрес и адрес электронной почты, по которым осуществляется связь с кадастровым инженером:  
*644012, Омская обл, Омск г, Королева пр-кт, 24/2 кв 174, ik@55ki.ru*

**6. Перечень документов, использованных при подготовке карты-плана территории:**

| № п/п | Реквизиты документа  |                   |                         |   |               |
|-------|--|-------------------|-------------------------|---|---------------|
|       | Вид  | Дата              | Номер                   | Наименование  | Иные сведения |
| 1     | 2  | 3                 | 4                       | 5   | 6             |
| 1     | Кадастровый план территории, выдан: Филиал публично-правовой компании "Роскадастр" по Алтайскому краю  | 29 мая 2024 г.    | КУВИ-001/2024-144627108 | Кадастровый план территории   | —             |
| 2     | Документы градостроительного зонирования (Правила землепользования и застройки), выдан: Рубцовский городской Совет депутатов Алтайского края | 4 декабря 2007 г. | 621                     | Правила землепользования и застройки города Рубцовска   | —             |
| 3     | Материалы картографо-геодезического фонда, выдан: Публично-правовая компания «Роскадастр»  | 9 июля 2024 г.    | 170-20519/2024-В        | Выписка о пунктах государственной геодезической сети, государственной нивелирной сети и государственной гравиметрической сети | —             |

**7. Пояснения к карте-плану территории:**

|  |
|--|
| <b>Общие сведения</b>  |
| <p>На территории кадастрового квартала 22:70:030704 ООО "Атлант" в соответствии с муниципальным контрактом № 2024.051 от 13 мая 2024 г. выполнены комплексные кадастровые работы.</p> <p>Общая площадь кадастрового квартала – 6,58 га</p> <p>На территории города Рубцовска Алтайского края утверждены Правила землепользования и застройки города Рубцовска Рубцовского городского Совета депутатов Алтайского края от 04.12.2007 года № 621 «Об утверждении Правил землепользования и застройки города Рубцовска».</p> <p>Проект межевания территории на кадастровый квартал 22:70:030704 не разработан, в связи с чем образование земельных участков не предусмотрено.</p> <p>В ходе анализа кадастрового плана территории было выявлено, что в границах кадастрового квартала 22:70:030704 расположено 98 земельных участка и 35 объектов капитального строительства.</p> |
| <b>Сведения об уточняемых земельных участках</b>   |
| <p>В ходе проведения комплексных кадастровых работ было уточнено местоположение границ и (или) площади 74 земельных участков.</p> <p>Местоположение границ земельных участков с кадастровыми номерами 22:70:030704:118, 22:70:030704:148, 22:70:030704:368 не уточнялось в связи с тем, что фактически земельные участки расположены за границами кадастрового квартала 22:70:030704.</p> <p>Местоположение границ земельного участка с кадастровым номером 22:70:030704:27 не уточнялось в связи с тем, что земельный участок является дублем земельного участка с кадастровым номером 22:70:030704:127.</p>  |
| <b>Сведения об уточняемых земельных участках, необходимые для исправления реестровых ошибок в сведениях о местоположении их границ</b>   |
| <p>В ходе проведения комплексных кадастровых работ было исправлено местоположения границ и (или) площади 1 земельного участка, расположенного в границах кадастрового квартала 22:70:030704.</p> <p>В процессе проведения комплексных кадастровых работ было выявлено несоответствие сведений ЕГРН о местоположении границ земельного участка их фактическому местоположению. Несоответствие выражается общим смещением учтенных границ, сведения о которых содержатся в ЕГРН, по отношению к фактическим границам.</p>  |
| <b>Описание местоположения здания, сооружения, объекта незавершенного строительства на земельном участке</b>   |
| <p>В ходе проведения комплексных кадастровых работ было выявлено, что местоположение 33 (т.ч. 1 из иного квартала, фактически расположенный в квартале 22:70:030704) объектов капитального строительства не соответствуют установленным требованиям Федерального закона от 13.07.2015г. № 218-ФЗ.</p> <p>Объект капитального строительства с кадастровым номером 22:70:030704:119 фактически расположены за пределами границ кадастрового квартала 22:70:030704, в связи с чем его местоположение не уточнялось.</p>   |
| <b>Результат выполнения комплексных кадастровых работ</b>  |
| <p>В результате выполнения комплексных кадастровых работ в отношении кадастрового квартала 22:70:030704 осуществлено:</p> <ul style="list-style-type: none"><li>– уточнение местоположение границ земельных участков—74 шт.;</li><li>– исправлено местоположение границ земельных участков — 1 шт.;</li><li>– уточнение местоположение границ объектов капитального строительства, границы которых не установлены в соответствии с требованиями земельного законодательства – 33 (т.ч. 1 из иного квартала) шт.</li></ul>  |

**Сведения о пунктах геодезической сети и средствах измерений**

**1. Сведения о пунктах геодезической сети:**

| № п/п | Вид геодезической сети | Название пункта геодезической сети и тип знака | Система координат пункта геодезической сети | Координаты пункта, м |              | Дата обследования 9 июля 2024 г. |               |                     |
|-------|------------------------|--|---|----------------------|--------------|----------------------------------|---------------|---------------------|
|       |                        |  |   |                      |              | Сведения о состоянии             |               |                     |
|       |                        |  |   |                      |              | наружного знака пункта           | центра пункта | марки центра пункта |
| 1     | 2                      | 3  | 4   | 5                    | 6            | 7                                | 8             | 9                   |
| 1     | ГГС. 2                 | Красное Знамя, пир., 5.200 м                   | МСК-22, зона 2                              | 392 151,92           | 2 216 861,08 | Утрачен                          | Сохранился    | Сохранился          |
| 2     | ГГС. 1                 | Ракиты, 1 оп.знак                              |   | 404 739,86           | 2 210 229,15 |                                  |               |                     |
| 3     | ГГС. 1                 | Мал. Ракиты, пир., 5.900 м                     |   | 395 278,18           | 2 203 848,79 |                                  |               |                     |
| 4     | ГГС. 2                 | Алей Нов., 146 оп.знак                         |   | 408 955,54           | 2 222 422,57 |                                  |               |                     |

**2. Сведения об использованных средствах измерений:**

| № п/п | Наименование и обозначение типа средства измерений - прибора (инструмента, аппаратуры) | Заводской или серийный номер средства измерений | Реквизиты свидетельства о поверке прибора (инструмента, аппаратуры) и (или) срок действия поверки |
|-------|--|---|---|
| 1     | 2  | 3   | 4   |
| 1     | Аппаратура геодезическая спутниковая EFT M3 PIUS                                       | ТН13814212                                      | № С-ГСХ/14-02-2024/317262867 от 14.02.2024  |

**Сведения об уточняемых земельных участках**

**1. Сведения о характерных точках границ уточняемого земельного участка с кадастровым номером** 22:70:030704:5 :  
 Система координат МСК-22, зона 2 Зона № 2

| Обозначение характерных точек границ | Координаты, м  |   |  |              | Метод определения координат                             | Формулы, примененные для расчета средней квадратической погрешности определения координат характерных точек границ (Mt), с подставленными в такие формулы значениями и итоговые (вычисленные) значения Mt, м | Описание закрепления точки |
|--------------------------------------|--|---|--|--------------|---|--|----------------------------|
|                                      | содержатся в Едином государственном реестре недвижимости |   | определены в результате выполнения комплексных кадастровых работ |              |   |  |                            |
|                                      | X  | Y | X  | Y            |   |  |                            |
| 1                                    | 2  | 3 | 4  | 5            | 6   | 7  | 8                          |
| 167                                  | —  | — | 394 482,27   | 2 216 132,50 | Аналитический метод                                     | Mt = 0,10  | —                          |
| 168                                  | —  | — | 394 512,22   | 2 216 141,47 |   |  |                            |
| н169У                                | —  | — | 394 506,77   | 2 216 151,99 | Метод спутниковых геодезических измерений (определений) |  |                            |
| н146У                                | —  | — | 394 476,70   | 2 216 144,81 |   |  |                            |
| н145У                                | —  | — | 394 480,59   | 2 216 136,17 |   |  |                            |
| 167                                  | —  | — | 394 482,27   | 2 216 132,50 | Аналитический метод                                     |  |                            |

**2. Сведения о частях границ уточняемого земельного участка с кадастровым номером** 22:70:030704:5 :

| Обозначение части границ |       | Горизонтальное проложение (S), м | Описание прохождения части границ | Сведения о согласовании местоположения границ (согласовано/спорное) |
|--------------------------|-------|----------------------------------|-----------------------------------|---|
| от т.                    | до т. |                                  |                                   |   |
| 1                        | 2     | 3                                | 4                                 | 5   |
| 167                      | 168   | 31,26                            | —                                 | согласовано   |
| 168                      | н169У | 11,85                            |                                   |   |
| н169У                    | н146У | 30,92                            |                                   |   |
| н146У                    | н145У | 9,48                             |                                   |   |
| н145У                    | 167   | 4,04                             |                                   |   |

**3. Сведения о характеристиках уточняемого земельного участка с кадастровым номером** 22:70:030704:5 :

| № п/п | Наименование характеристики земельного участка | Значение характеристики |
|-------|--|-------------------------|
| 1     | 2  | 3                       |
| 1     | 2  | 3                       |

| 1   | 2  | 3   |
|---|--|---|
| 1.  | Адрес земельного участка   | —   |
| 1.1.  | Сведения о местоположении земельного участка (при отсутствии адреса) в структурированном в соответствии с федеральной информационной адресной системой виде      |   |
| 1.2.  | Дополнительные сведения о местоположении земельного участка  | Российская Федерация, Алтайский край, г. Рубцовск, сдт Садоводческое некоммерческое товарищество № 7, ул. Сиреневая, дом 24 |
| 2.  | Площадь земельного участка ± величина погрешности определения (вычисления) площади ( $P \pm \Delta P$ ), м <sup>2</sup>  | 387 ± 7,00  |
| 3.  | Формула, примененная для вычисления предельной погрешности определения площади земельного участка, с подставленными значениями и итоговые (вычисленные) значения | $3,5 * 0,10 * \sqrt{(387,00)} = 7$  |
| 4.  | Площадь земельного участка согласно сведениям Единого государственного реестра недвижимости (Ркад), м <sup>2</sup>   | 395,00  |
| 5.  | Оценка расхождения P и Ркад ( $P - P_{кад}$ ), м <sup>2</sup>  | 8   |
| 6.  | Предельный минимальный и максимальный размеры земельного участка (Рмин и Рмакс), м <sup>2</sup>  | Рмин = 200<br>Рмакс = 2 000   |
| 7.  | Вид (виды) разрешенного использования  | Для ведения садоводства   |
| 7.1.  | Дополнительные сведения об использовании земельного участка  | —   |
| 8.  | Кадастровый или иной государственный учетный номер (инвентарный) здания, сооружения, объекта незавершенного строительства, расположенного на земельном участке   | —   |
| 9.  | Сведения о земельных участках (землях общего пользования, территории общего пользования), посредством которых обеспечивается доступ                              | —   |
| 10.   | Иные сведения  | —   |
| <b>4. Пояснения к сведениям об уточняемом земельном участке с кадастровым номером</b> |  | <b>22:70:030704:5</b> :   |
| 1.  | —  | —   |

**1. Сведения о характерных точках границ уточняемого земельного участка с кадастровым номером** 22:70:030704:7 :  
 Система координат МСК-22, зона 2 Зона № 2

| Обозначение характерных точек границ | Координаты, м  |              |  |              | Метод определения координат                             | Формулы, примененные для расчета средней квадратической погрешности определения координат характерных точек границ (Mt), с подставленными в такие формулы значениями и итоговые (вычисленные) значения Mt, м | Описание закрепления точки |
|--------------------------------------|--|--------------|--|--------------|---|--|----------------------------|
|                                      | содержатся в Едином государственном реестре недвижимости |              | определены в результате выполнения комплексных кадастровых работ |              |   |  |                            |
|                                      | X  | Y            | X  | Y            |   |  |                            |
| 1                                    | 2  | 3            | 4  | 5            | 6   | 7  | 8                          |
| 106                                  | 394 554,09   | 2 215 976,18 | 394 554,09   | 2 215 976,18 | Метод спутниковых геодезических измерений (определений) | Mt = 0,10  | —                          |
| 328                                  | 394 583,25   | 2 215 989,71 | —  | —            |   | 0,10   |                            |
| 329                                  | 394 576,51   | 2 216 004,44 | —  | —            |   | —  |                            |
| н105У                                | —  | —            | 394 581,98   | 2 215 989,11 |   | Mt = 0,10  |                            |
| н330У                                | —  | —            | 394 575,27   | 2 216 003,92 |   |  |                            |
| 331                                  | 394 546,81   | 2 215 992,12 | 394 546,81   | 2 215 992,12 |   |  |                            |
| 106                                  | 394 554,09   | 2 215 976,18 | 394 554,09   | 2 215 976,18 |   |  |                            |

**2. Сведения о частях границ уточняемого земельного участка с кадастровым номером** 22:70:030704:7 :

| Обозначение части границ |       | Горизонтальное проложение (S), м | Описание прохождения части границ | Сведения о согласовании местоположения границ (согласовано/спорное) |
|--------------------------|-------|----------------------------------|-----------------------------------|---|
| от т.                    | до т. |                                  |                                   |   |
| 1                        | 2     | 3                                | 4                                 | 5   |
| 106                      | н105У | 30,74                            | —                                 | согласовано   |
| н105У                    | н330У | 16,26                            |                                   |   |
| н330У                    | 331   | 30,81                            |                                   |   |
| 331                      | 106   | 17,52                            |                                   |   |

**3. Сведения о характеристиках уточняемого земельного участка с кадастровым номером** 22:70:030704:7 :

| № п/п | Наименование характеристики земельного участка | Значение характеристики |
|-------|--|-------------------------|
|-------|--|-------------------------|

| 1    | 2  | 3  |
|------|--|--|
| 1.   | Адрес земельного участка   | —  |
| 1.1. | Сведения о местоположении земельного участка (при отсутствии адреса) в структурированном в соответствии с федеральной информационной адресной системой виде      |  |
| 1.2. | Дополнительные сведения о местоположении земельного участка  | Российская Федерация, Алтайский край, г. Рубцовск, сдт Садоводческое некоммерческое товарищество № 7, ул. Сиреневая, дом 4 |
| 2.   | Площадь земельного участка ± величина погрешности определения (вычисления) площади ( $P \pm \Delta P$ ), м <sup>2</sup>  | 520 ± 8,00   |
| 3.   | Формула, примененная для вычисления предельной погрешности определения площади земельного участка, с подставленными значениями и итоговые (вычисленные) значения | $3,5 * 0,10 * \sqrt{(520,00)} = 8$   |
| 4.   | Площадь земельного участка согласно сведениям Единого государственного реестра недвижимости (Ркад), м <sup>2</sup>   | 530,00   |
| 5.   | Оценка расхождения P и Ркад ( $P - P_{кад}$ ), м <sup>2</sup>  | 10   |
| 6.   | Предельный минимальный и максимальный размеры земельного участка (Рмин и Рмакс), м <sup>2</sup>  | Рмин = 200<br>Рмакс = 2 000  |
| 7.   | Вид (виды) разрешенного использования  | Для ведения садоводства  |
| 7.1. | Дополнительные сведения об использовании земельного участка  | —  |
| 8.   | Кадастровый или иной государственный учетный номер (инвентарный) здания, сооружения, объекта незавершенного строительства, расположенного на земельном участке   | —  |
| 9.   | Сведения о земельных участках (землях общего пользования, территории общего пользования), посредством которых обеспечивается доступ                              | —  |



| 1   | 2             | 3   |
|-----|---------------|---|
| 10. | Иные сведения | Ограничения в использовании согласно, ст. 67.1 "Предотвращение негативного воздействия вод и ликвидация его последствий", п. 6 Водного кодекса РФ от 03.06.2006 г. №74-ФЗ 6. В границах зон затопления, подтопления, в соответствии с законодательством Российской Федерации о градостроительной деятельности отнесенных к зонам с особыми условиями использования территорий, запрещаются: 1) размещение новых населенных пунктов и строительство объектов капитального строительства без обеспечения инженерной защиты таких населенных пунктов и объектов от затопления, подтопления; 2) использование сточных вод в целях регулирования плодородия почв; 3) размещение кладбищ, скотомогильников, объектов размещения отходов производства и потребления, химических, взрывчатых, токсичных, отравляющих и ядовитых веществ, пунктов хранения и захоронения радиоактивных отходов; 4) осуществление авиационных мер по борьбе с вредными организмами.. Учётный номер зоны 22:70-6.375. Обременение возникает на основании: Сопроводительное письмо. № 05-11/1348, выдан Министерством природных ресурсов и экологии Алтайского края.. Описание местоположения границ. № б/н, выдан Урдабаева Светлана Валерьевна ООО "МонтажМонолитСтрой".. Приказ об определении границы зоны затопления. № 84пр, выдан Министерством природных ресурсов и экологии Алтайского края. |

4. Пояснения к сведениям об уточняемом земельном участке с кадастровым номером 22:70:030704:7 :

1. —

1. Сведения о характерных точках границ уточняемого земельного участка с кадастровым номером 22:70:030704:8 :  
 Система координат МСК-22, зона 2 Зона № 2

| Обозначение характерных точек границ | Координаты, м  |              |  |              | Метод определения координат                             | Формулы, примененные для расчета средней квадратической погрешности определения координат характерных точек границ (Mt), с подставленными в такие формулы значениями и итоговые (вычисленные) значения Mt, м | Описание закрепления точки |
|--------------------------------------|--|--------------|--|--------------|---|--|----------------------------|
|                                      | содержатся в Едином государственном реестре недвижимости |              | определены в результате выполнения комплексных кадастровых работ |              |   |  |                            |
|                                      | X  | Y            | X  | Y            |   |  |                            |
| 1                                    | 2  | 3            | 4  | 5            | 6   | 7  | 8                          |
| 331                                  | 394 546,81   | 2 215 992,12 | 394 546,81   | 2 215 992,12 | Метод спутниковых геодезических измерений (определений) | Mt = 0,10  | —                          |
| 329                                  | 394 576,51   | 2 216 004,44 | —  | —            |   | —  |                            |

| 1     | 2          | 3            | 4          | 5            | 6   | 7         | 8 |
|-------|------------|--------------|------------|--------------|---|-----------|---|
| 382   | 394 569,75 | 2 216 019,18 | —          | —            | Метод спутниковых геодезических измерений (определений) | —         | — |
| н330У | —          | —            | 394 575,27 | 2 216 003,92 |   | Mt = 0,10 |   |
| н125У | —          | —            | 394 568,00 | 2 216 019,94 |   |           |   |
| 337   | 394 540,49 | 2 216 008,83 | —          | —            |   | —         |   |
| н124У | —          | —            | 394 539,76 | 2 216 008,52 |   | Mt = 0,10 |   |
| 331   | 394 546,81 | 2 215 992,12 | 394 546,81 | 2 215 992,12 |   |           |   |

**2. Сведения о частях границ уточняемого земельного участка с кадастровым номером** 22:70:030704:8 :

| Обозначение части границ |       | Горизонтальное проложение (S), м | Описание прохождения части границ | Сведения о согласовании местоположения границ (согласовано/спорное) |
|--------------------------|-------|----------------------------------|-----------------------------------|---|
| от т.                    | до т. |                                  |                                   |   |
| 1                        | 2     | 3                                | 4                                 | 5   |
| 331                      | н330У | 30,81                            | —                                 | согласовано   |
| н330У                    | н125У | 17,59                            |                                   |   |
| н125У                    | н124У | 30,46                            |                                   |   |
| н124У                    | 331   | 17,85                            |                                   |   |

**3. Сведения о характеристиках уточняемого земельного участка с кадастровым номером** 22:70:030704:8 :

| № п/п | Наименование характеристики земельного участка   | Значение характеристики  |
|-------|--|--|
| 1     | 2  | 3  |
| 1.    | Адрес земельного участка   | —  |
| 1.1.  | Сведения о местоположении земельного участка (при отсутствии адреса) в структурированном в соответствии с федеральной информационной адресной системой виде      |  |
| 1.2.  | Дополнительные сведения о местоположении земельного участка  | Российская Федерация, Алтайский край, г. Рубцовск, Снт 7, ул. Сиреневая, дом 6 |
| 2.    | Площадь земельного участка ± величина погрешности определения (вычисления) площади ( $P \pm \Delta P$ ), м <sup>2</sup>  | 543 ± 8,00   |
| 3.    | Формула, примененная для вычисления предельной погрешности определения площади земельного участка, с подставленными значениями и итоговые (вычисленные) значения | $3,5 * 0,10 * \sqrt{(543,00)} = 8$   |

| 1   | 2  | 3   |
|---|--|---|
| 4.  | Площадь земельного участка согласно сведениям Единого государственного реестра недвижимости (Ркад), м <sup>2</sup>   | 545,00  |
| 5.  | Оценка расхождения Р и Ркад (Р - Ркад), м <sup>2</sup>   | 2   |
| 6.  | Предельный минимальный и максимальный размеры земельного участка (Рмин и Рмакс), м <sup>2</sup>  | Рмин = 200<br>Рмакс = 2 000   |
| 7.  | Вид (виды) разрешенного использования  | Для ведения садоводства   |
| 7.1.  | Дополнительные сведения об использовании земельного участка  | —   |
| 8.  | Кадастровый или иной государственный учетный номер (инвентарный) здания, сооружения, объекта незавершенного строительства, расположенного на земельном участке | —   |
| 9.  | Сведения о земельных участках (землях общего пользования, территории общего пользования), посредством которых обеспечивается доступ                            | —   |
| 10.   | Иные сведения  | Ограничения в использовании согласно, ст. 67.1 "Предотвращение негативного воздействия вод и ликвидация его последствий", п. 6 Водного кодекса РФ от 03.06.2006 г. №74-ФЗ 6. В границах зон затопления, подтопления, в соответствии с законодательством Российской Федерации о градостроительной деятельности отнесенных к зонам с особыми условиями использования территорий, запрещаются: 1) размещение новых населенных пунктов и строительство объектов капитального строительства без обеспечения инженерной защиты таких населенных пунктов и объектов от затопления, подтопления; 2) использование сточных вод в целях регулирования плодородия почв; 3) размещение кладбищ, скотомогильников, объектов размещения отходов производства и потребления, химических, взрывчатых, токсичных, отравляющих и ядовитых веществ, пунктов хранения и захоронения радиоактивных отходов; 4) осуществление авиационных мер по борьбе с вредными организмами.. Учётный номер зоны 22:70-6.375. Обременение возникает на основании: Сопроводительное письмо. № 05-11/1348, выдан Министерство природных ресурсов и экологии Алтайского края.. Описание местоположения границ. № б/н, выдан Урдабаева Светлана Валерьевна ООО "МонтажМонолитСтрой".. Приказ об определении границы зоны затопления. № 84пр, выдан Министерство природных ресурсов и экологии Алтайского края. |
| <b>4. Пояснения к сведениям об уточняемом земельном участке с кадастровым номером <u>22:70:030704:8</u> :</b> |  |   |
| 1.  | —  |   |

**1. Сведения о характерных точках границ уточняемого земельного участка с кадастровым номером** 22:70:030704:9 :  
 Система координат МСК-22, зона 2 Зона № 2

| Обозначение характерных точек границ | Координаты, м  |   |  |              | Метод определения координат                             | Формулы, примененные для расчета средней квадратической погрешности определения координат характерных точек границ (Mt), с подставленными в такие формулы значениями и итоговые (вычисленные) значения Mt, м | Описание закрепления точки |
|--------------------------------------|--|---|--|--------------|---|--|----------------------------|
|                                      | содержатся в Едином государственном реестре недвижимости |   | определены в результате выполнения комплексных кадастровых работ |              |   |  |                            |
|                                      | X  | Y | X  | Y            |   |  |                            |
| 1                                    | 2  | 3 | 4  | 5            | 6   | 7  | 8                          |
| н124У                                | —  | — | 394 539,76   | 2 216 008,52 | Метод спутниковых геодезических измерений (определений) | Mt = 0,10  | —                          |
| н125У                                | —  | — | 394 568,00   | 2 216 019,94 |   |  |                            |
| н126У                                | —  | — | 394 565,52   | 2 216 022,67 |   |  |                            |
| н127У                                | —  | — | 394 559,43   | 2 216 035,37 |   |  |                            |
| н80У                                 | —  | — | 394 533,09   | 2 216 023,67 |   |  |                            |
| н124У                                | —  | — | 394 539,76   | 2 216 008,52 |   |  |                            |

**2. Сведения о частях границ уточняемого земельного участка с кадастровым номером** 22:70:030704:9 :

| Обозначение части границ |       | Горизонтальное проложение (S), м | Описание прохождения части границ | Сведения о согласовании местоположения границ (согласовано/спорное) |
|--------------------------|-------|----------------------------------|-----------------------------------|---|
| от т.                    | до т. |                                  |                                   |   |
| 1                        | 2     | 3                                | 4                                 | 5   |
| н124У                    | н125У | 30,46                            | —                                 | согласовано   |
| н125У                    | н126У | 3,69                             |                                   |   |
| н126У                    | н127У | 14,08                            |                                   |   |
| н127У                    | н80У  | 28,82                            |                                   |   |
| н80У                     | н124У | 16,55                            |                                   |   |

**3. Сведения о характеристиках уточняемого земельного участка с кадастровым номером** 22:70:030704:9 :

| № п/п | Наименование характеристики земельного участка | Значение характеристики |
|-------|--|-------------------------|
| 1     | 2  | 3                       |
| 1     | 2  | 3                       |

| 1   | 2  | 3  |
|---|--|--|
| 1.  | Адрес земельного участка   | —  |
| 1.1.  | Сведения о местоположении земельного участка (при отсутствии адреса) в структурированном в соответствии с федеральной информационной адресной системой виде      |  |
| 1.2.  | Дополнительные сведения о местоположении земельного участка  | Российская Федерация, Алтайский край, г. Рубцовск, сдт Садоводческое некоммерческое товарищество № 7, ул. Сиреневая, дом 8 |
| 2.  | Площадь земельного участка ± величина погрешности определения (вычисления) площади ( $P \pm \Delta P$ ), м <sup>2</sup>  | 498 ± 8,00   |
| 3.  | Формула, примененная для вычисления предельной погрешности определения площади земельного участка, с подставленными значениями и итоговые (вычисленные) значения | $3,5 * 0,10 * \sqrt{(498,00)} = 8$   |
| 4.  | Площадь земельного участка согласно сведениям Единого государственного реестра недвижимости (Ркад), м <sup>2</sup>   | 525,00   |
| 5.  | Оценка расхождения P и Ркад ( $P - P_{кад}$ ), м <sup>2</sup>  | 27   |
| 6.  | Предельный минимальный и максимальный размеры земельного участка (Рмин и Рмакс), м <sup>2</sup>  | Рмин = 200<br>Рмакс = 2 000  |
| 7.  | Вид (виды) разрешенного использования  | Для ведения садоводства  |
| 7.1.  | Дополнительные сведения об использовании земельного участка  | —  |
| 8.  | Кадастровый или иной государственный учетный номер (инвентарный) здания, сооружения, объекта незавершенного строительства, расположенного на земельном участке   | —  |
| 9.  | Сведения о земельных участках (землях общего пользования, территории общего пользования), посредством которых обеспечивается доступ                              | —  |
| 10.   | Иные сведения  | —  |
| <b>4. Пояснения к сведениям об уточняемом земельном участке с кадастровым номером</b> |  | <b>22:70:030704:9</b> :  |
| 1.  | —  |  |

**1. Сведения о характерных точках границ уточняемого земельного участка с кадастровым номером** 22:70:030704:10 :  
 Система координат МСК-22, зона 2 Зона № 2

| Обозначение характерных точек границ | Координаты, м  |              |  |              | Метод определения координат                             | Формулы, примененные для расчета средней квадратической погрешности определения координат характерных точек границ (Mt), с подставленными в такие формулы значениями и итоговые (вычисленные) значения Mt, м | Описание закрепления точки |
|--------------------------------------|--|--------------|--|--------------|---|--|----------------------------|
|                                      | содержатся в Едином государственном реестре недвижимости |              | определены в результате выполнения комплексных кадастровых работ |              |   |  |                            |
|                                      | X  | Y            | X  | Y            |   |  |                            |
| 1                                    | 2  | 3            | 4  | 5            | 6   | 7  | 8                          |
| н378У                                | —  | —            | 394 532,10   | 2 215 948,94 | Метод спутниковых геодезических измерений (определений) | Mt = 0,10  | —                          |
| н103У                                | —  | —            | 394 561,41   | 2 215 960,51 |   |  |                            |
| 106                                  | 394 554,09   | 2 215 976,18 | 394 554,09   | 2 215 976,18 |   |  |                            |
| 379                                  | 394 525,55   | 2 215 963,86 | 394 525,55   | 2 215 963,86 |   |  |                            |
| 380                                  | 394 531,50   | 2 215 950,00 | —  | —            |   |  |                            |
| 381                                  | 394 560,76   | 2 215 961,90 | —  | —            |   |  |                            |
| н378У                                | —  | —            | 394 532,10   | 2 215 948,94 |   |  |                            |

**2. Сведения о частях границ уточняемого земельного участка с кадастровым номером** 22:70:030704:10 :

| Обозначение части границ |       | Горизонтальное проложение (S), м | Описание прохождения части границ | Сведения о согласовании местоположения границ (согласовано/спорное) |
|--------------------------|-------|----------------------------------|-----------------------------------|---|
| от т.                    | до т. |                                  |                                   |   |
| 1                        | 2     | 3                                | 4                                 | 5   |
| н378У                    | н103У | 31,51                            | —                                 | согласовано   |
| н103У                    | 106   | 17,30                            |                                   |   |
| 106                      | 379   | 31,09                            |                                   |   |
| 379                      | н378У | 16,29                            |                                   |   |

**3. Сведения о характеристиках уточняемого земельного участка с кадастровым номером** 22:70:030704:10 :

| № п/п | Наименование характеристики земельного участка | Значение характеристики |
|-------|--|-------------------------|
|-------|--|-------------------------|

| 1    | 2  | 3  |
|------|--|--|
| 1.   | Адрес земельного участка   | —  |
| 1.1. | Сведения о местоположении земельного участка (при отсутствии адреса) в структурированном в соответствии с федеральной информационной адресной системой виде      |  |
| 1.2. | Дополнительные сведения о местоположении земельного участка  | Российская Федерация, Алтайский край, г. Рубцовск, сдт Садоводческое некоммерческое товарищество № 7, ул. Малиновая, дом 1 |
| 2.   | Площадь земельного участка ± величина погрешности определения (вычисления) площади ( $P \pm \Delta P$ ), м <sup>2</sup>  | 525 ± 8,00   |
| 3.   | Формула, примененная для вычисления предельной погрешности определения площади земельного участка, с подставленными значениями и итоговые (вычисленные) значения | $3,5 * 0,10 * \sqrt{(525,00)} = 8$   |
| 4.   | Площадь земельного участка согласно сведениям Единого государственного реестра недвижимости (Ркад), м <sup>2</sup>   | 487,00   |
| 5.   | Оценка расхождения P и Ркад ( $P - P_{кад}$ ), м <sup>2</sup>  | 38   |
| 6.   | Предельный минимальный и максимальный размеры земельного участка (Рмин и Рмакс), м <sup>2</sup>  | Рмин = 200<br>Рмакс = 2 000  |
| 7.   | Вид (виды) разрешенного использования  | Для ведения садоводства  |
| 7.1. | Дополнительные сведения об использовании земельного участка  | —  |
| 8.   | Кадастровый или иной государственный учетный номер (инвентарный) здания, сооружения, объекта незавершенного строительства, расположенного на земельном участке   | 22:70:030704:81  |
| 9.   | Сведения о земельных участках (землях общего пользования, территории общего пользования), посредством которых обеспечивается доступ                              | —  |

| 1   | 2             | 3   |
|-----|---------------|---|
| 10. | Иные сведения | Ограничения в использовании согласно, ст. 67.1 "Предотвращение негативного воздействия вод и ликвидация его последствий", п. 6 Водного кодекса РФ от 03.06.2006 г. №74-ФЗ 6. В границах зон затопления, подтопления, в соответствии с законодательством Российской Федерации о градостроительной деятельности отнесенных к зонам с особыми условиями использования территорий, запрещаются: 1) размещение новых населенных пунктов и строительство объектов капитального строительства без обеспечения инженерной защиты таких населенных пунктов и объектов от затопления, подтопления; 2) использование сточных вод в целях регулирования плодородия почв; 3) размещение кладбищ, скотомогильников, объектов размещения отходов производства и потребления, химических, взрывчатых, токсичных, отравляющих и ядовитых веществ, пунктов хранения и захоронения радиоактивных отходов; 4) осуществление авиационных мер по борьбе с вредными организмами.. Учётный номер зоны 22:70-6.375. Обременение возникает на основании: Сопроводительное письмо. № 05-11/1348, выдан Министерством природных ресурсов и экологии Алтайского края.. Описание местоположения границ. № б/н, выдан Урдабаева Светлана Валерьевна ООО "МонтажМонолитСтрой".. Приказ об определении границы зоны затопления. № 84пр, выдан Министерством природных ресурсов и экологии Алтайского края. |

4. Пояснения к сведениям об уточняемом земельном участке с кадастровым номером 22:70:030704:10 :

1. —

1. Сведения о характерных точках границ уточняемого земельного участка с кадастровым номером 22:70:030704:11 :  
Система координат МСК-22, зона 2 Зона № 2

| Обозначение характерных точек границ | Координаты, м  |   |  |              | Метод определения координат                             | Формулы, примененные для расчета средней квадратической погрешности определения координат характерных точек границ (Mt), с подставленными в такие формулы значениями и итоговые (вычисленные) значения Mt, м | Описание закрепления точки |
|--------------------------------------|--|---|--|--------------|---|--|----------------------------|
|                                      | содержатся в Едином государственном реестре недвижимости |   | определены в результате выполнения комплексных кадастровых работ |              |   |  |                            |
|                                      | X  | Y | X  | Y            |   |  |                            |
| 1                                    | 2  | 3 | 4  | 5            | 6   | 7  | 8                          |
| 137                                  | —  | — | 394 466,06   | 2 216 014,85 | Метод спутниковых геодезических измерений (определений) | Mt = 0,10  | —                          |
| н136У                                | —  | — | 394 493,20   | 2 216 025,52 |   |  |                            |



| 1   | 2 | 3 | 4          | 5            | 6   | 7         | 8 |
|-----|---|---|------------|--------------|---|-----------|---|
| 147 | — | — | 394 486,84 | 2 216 041,33 | Метод спутниковых геодезических измерений (определений) | Mt = 0,10 | — |
| 148 | — | — | 394 469,24 | 2 216 034,72 |   |           |   |
| 110 | — | — | 394 459,77 | 2 216 030,91 |   |           |   |
| 137 | — | — | 394 466,06 | 2 216 014,85 |   |           |   |

**2. Сведения о частях границ уточняемого земельного участка с кадастровым номером** 22:70:030704:11 :

| Обозначение части границ |       | Горизонтальное проложение (S), м | Описание прохождения части границ | Сведения о согласовании местоположения границ (согласовано/спорное) |
|--------------------------|-------|----------------------------------|-----------------------------------|---|
| от т.                    | до т. |                                  |                                   |   |
| 1                        | 2     | 3                                | 4                                 | 5   |
| 137                      | н136У | 29,16                            | —                                 | согласовано   |
| н136У                    | 147   | 17,04                            |                                   |   |
| 147                      | 148   | 18,80                            |                                   |   |
| 148                      | 110   | 10,21                            |                                   |   |
| 110                      | 137   | 17,25                            |                                   |   |
|                          |       |                                  |                                   |   |

**3. Сведения о характеристиках уточняемого земельного участка с кадастровым номером** 22:70:030704:11 :

| № п/п | Наименование характеристики земельного участка   | Значение характеристики   |
|-------|--|---|
| 1     | 2  | 3   |
| 1.    | Адрес земельного участка   | —   |
| 1.1.  | Сведения о местоположении земельного участка (при отсутствии адреса) в структурированном в соответствии с федеральной информационной адресной системой виде      |   |
| 1.2.  | Дополнительные сведения о местоположении земельного участка  | Российская Федерация, Алтайский край, г. Рубцовск, сдт Садоводческое некоммерческое товарищество № 7, ул. Малиновая, дом 12 |
| 2.    | Площадь земельного участка ± величина погрешности определения (вычисления) площади ( $P \pm \Delta P$ ), м <sup>2</sup>  | 501 ± 8,00  |
| 3.    | Формула, примененная для вычисления предельной погрешности определения площади земельного участка, с подставленными значениями и итоговые (вычисленные) значения | $3,5 * 0,10 * \sqrt{(501,00)} = 8$  |
| 4.    | Площадь земельного участка согласно сведениям Единого государственного реестра недвижимости (P <sub>кад</sub> ), м <sup>2</sup>                                  | 508,00  |

|      |  |                             |
|------|--|-----------------------------|
| 1    | 2  | 3                           |
| 5.   | Оценка расхождения Р и Ркад (Р - Ркад), м <sup>2</sup>   | 7                           |
| 6.   | Предельный минимальный и максимальный размеры земельного участка (Рмин и Рмакс), м <sup>2</sup>  | Рмин = 200<br>Рмакс = 2 000 |
| 7.   | Вид (виды) разрешенного использования  | Для ведения садоводства     |
| 7.1. | Дополнительные сведения об использовании земельного участка  | —                           |
| 8.   | Кадастровый или иной государственный учетный номер (инвентарный) здания, сооружения, объекта незавершенного строительства, расположенного на земельном участке | —                           |
| 9.   | Сведения о земельных участках (землях общего пользования, территории общего пользования), посредством которых обеспечивается доступ                            | —                           |
| 10.  | Иные сведения  | —                           |

**4. Пояснения к сведениям об уточняемом земельном участке с кадастровым номером** 22:70:030704:11 :

|    |   |
|----|---|
| 1. | — |
|----|---|

**1. Сведения о характерных точках границ уточняемого земельного участка с кадастровым номером** 22:70:030704:12 :

Система координат МСК-22, зона 2 Зона № 2

| Обозначение характерных точек границ | Координаты, м  |              |  |   | Метод определения координат                             | Формулы, примененные для расчета средней квадратической погрешности определения координат характерных точек границ (Mt), с подставленными в такие формулы значениями и итоговые (вычисленные) значения Mt, м | Описание закрепления точки |
|--------------------------------------|--|--------------|--|---|---|--|----------------------------|
|                                      | содержатся в Едином государственном реестре недвижимости |              | определены в результате выполнения комплексных кадастровых работ |   |   |  |                            |
|                                      | X  | Y            | X  | Y |   |  |                            |
| 1                                    | 2  | 3            | 4  | 5 | 6   | 7  | 8                          |
| 332                                  | 394 514,56   | 2 216 069,33 | —  | — | Метод спутниковых геодезических измерений (определений) | —  | —                          |
| 333                                  | 394 507,79   | 2 216 084,62 | —  | — |   |  |                            |
| 334                                  | 394 479,55   | 2 216 076,39 | —  | — |   |  |                            |
| 335                                  | 394 486,35   | 2 216 060,54 | —  | — |   |  |                            |

| 1     | 2          | 3            | 4          | 5            | 6   | 7         | 8 |
|-------|------------|--------------|------------|--------------|---|-----------|---|
| н336У | —          | —            | 394 491,46 | 2 216 043,16 | Метод спутниковых геодезических измерений (определений) | Mt = 0,10 | — |
| н122У | —          | —            | 394 518,92 | 2 216 055,45 |   |           |   |
| н84У  | —          | —            | 394 511,72 | 2 216 070,54 |   |           |   |
| н83У  | —          | —            | 394 485,21 | 2 216 057,89 |   |           |   |
| 332   | 394 514,56 | 2 216 069,33 | —          | —            |   | —         | — |

**2. Сведения о частях границ уточняемого земельного участка с кадастровым номером** 22:70:030704:12 :

| Обозначение части границ |       | Горизонтальное проложение (S), м | Описание прохождения части границ | Сведения о согласовании местоположения границ (согласовано/спорное) |
|--------------------------|-------|----------------------------------|-----------------------------------|---|
| от т.                    | до т. |                                  |                                   |   |
| 1                        | 2     | 3                                | 4                                 | 5   |
| н336У                    | н122У | 30,08                            | —                                 | согласовано   |
| н122У                    | н84У  | 16,72                            |                                   |   |
| н84У                     | н83У  | 29,37                            |                                   |   |
| н83У                     | н336У | 16,00                            |                                   |   |

**3. Сведения о характеристиках уточняемого земельного участка с кадастровым номером** 22:70:030704:12 :

| № п/п | Наименование характеристики земельного участка   | Значение характеристики   |
|-------|--|---|
| 1     | 2  | 3   |
| 1.    | Адрес земельного участка   | —   |
| 1.1.  | Сведения о местоположении земельного участка (при отсутствии адреса) в структурированном в соответствии с федеральной информационной адресной системой виде      |   |
| 1.2.  | Дополнительные сведения о местоположении земельного участка  | Российская Федерация, Алтайский край, г. Рубцовск, сдт Садоводческое некоммерческое товарищество № 7, ул. Малиновая, дом 13 |
| 2.    | Площадь земельного участка ± величина погрешности определения (вычисления) площади ( $P \pm \Delta P$ ), м <sup>2</sup>  | 486 ± 8,00  |
| 3.    | Формула, примененная для вычисления предельной погрешности определения площади земельного участка, с подставленными значениями и итоговые (вычисленные) значения | $3,5 * 0,10 * \sqrt{(486,00)} = 8$  |
| 4.    | Площадь земельного участка согласно сведениям Единого государственного реестра недвижимости (Ркад), м <sup>2</sup>   | 492,00  |

| 1  | 2  | 3   |
|--|--|---|
| 5.   | Оценка расхождения Р и Ркад (Р - Ркад), м <sup>2</sup>   | 6   |
| 6.   | Предельный минимальный и максимальный размеры земельного участка (Рмин и Рмакс), м <sup>2</sup>  | Рмин = 200<br>Рмакс = 2 000   |
| 7.   | Вид (виды) разрешенного использования  | Для ведения садоводства   |
| 7.1.   | Дополнительные сведения об использовании земельного участка  | —   |
| 8.   | Кадастровый или иной государственный учетный номер (инвентарный) здания, сооружения, объекта незавершенного строительства, расположенного на земельном участке | —   |
| 9.   | Сведения о земельных участках (землях общего пользования, территории общего пользования), посредством которых обеспечивается доступ                            | —   |
| 10.  | Иные сведения  | Ограничения в использовании согласно, ст. 67.1 "Предотвращение негативного воздействия вод и ликвидация его последствий", п. 6 Водного кодекса РФ от 03.06.2006 г. №74-ФЗ 6. В границах зон затопления, подтопления, в соответствии с законодательством Российской Федерации о градостроительной деятельности отнесенных к зонам с особыми условиями использования территорий, запрещаются: 1) размещение новых населенных пунктов и строительство объектов капитального строительства без обеспечения инженерной защиты таких населенных пунктов и объектов от затопления, подтопления; 2) использование сточных вод в целях регулирования плодородия почв; 3) размещение кладбищ, скотомогильников, объектов размещения отходов производства и потребления, химических, взрывчатых, токсичных, отравляющих и ядовитых веществ, пунктов хранения и захоронения радиоактивных отходов; 4) осуществление авиационных мер по борьбе с вредными организмами.. Учётный номер зоны 22:70-6.375. Обременение возникает на основании: Сопроводительное письмо. № 05-11/1348, выдан Министерство природных ресурсов и экологии Алтайского края.. Описание местоположения границ. № б/н, выдан Урдабаева Светлана Валерьевна ООО "МонтажМонолитСтрой".. Приказ об определении границы зоны затопления. № 84пр, выдан Министерство природных ресурсов и экологии Алтайского края. |
| 4. Пояснения к сведениям об уточняемом земельном участке с кадастровым номером |  | 22:70:030704:12 :   |
| 1.   | —  |   |

**1. Сведения о характерных точках границ уточняемого земельного участка с кадастровым номером** 22:70:030704:14 :  
 Система координат МСК-22, зона 2 Зона № 2

| Обозначение характерных точек границ | Координаты, м  |   |  |              | Метод определения координат                             | Формулы, примененные для расчета средней квадратической погрешности определения координат характерных точек границ (Mt), с подставленными в такие формулы значениями и итоговые (вычисленные) значения Mt, м | Описание закрепления точки |
|--------------------------------------|--|---|--|--------------|---|--|----------------------------|
|                                      | содержатся в Едином государственном реестре недвижимости |   | определены в результате выполнения комплексных кадастровых работ |              |   |  |                            |
|                                      | X  | Y | X  | Y            |   |  |                            |
| 1                                    | 2  | 3 | 4  | 5            | 6   | 7  | 8                          |
| н35У                                 | —  | — | 394 471,02   | 2 216 090,20 | Метод спутниковых геодезических измерений (определений) | Mt = 0,10  | —                          |
| н36У                                 | —  | — | 394 497,31   | 2 216 101,67 |   |  |                            |
| 37                                   | —  | — | 394 490,75   | 2 216 116,00 |   |  |                            |
| 38                                   | —  | — | 394 489,54   | 2 216 118,12 |   |  |                            |
| н39У                                 | —  | — | 394 462,40   | 2 216 109,53 |   |  |                            |
| н35У                                 | —  | — | 394 471,02   | 2 216 090,20 |   |  |                            |

**2. Сведения о частях границ уточняемого земельного участка с кадастровым номером** 22:70:030704:14 :

| Обозначение части границ |       | Горизонтальное проложение (S), м | Описание прохождения части границ | Сведения о согласовании местоположения границ (согласовано/спорное) |
|--------------------------|-------|----------------------------------|-----------------------------------|---|
| от т.                    | до т. |                                  |                                   |   |
| 1                        | 2     | 3                                | 4                                 | 5   |
| н35У                     | н36У  | 28,68                            | —                                 | согласовано   |
| н36У                     | 37    | 15,76                            |                                   |   |
| 37                       | 38    | 2,44                             |                                   |   |
| 38                       | н39У  | 28,47                            |                                   |   |
| н39У                     | н35У  | 21,16                            |                                   |   |

**3. Сведения о характеристиках уточняемого земельного участка с кадастровым номером** 22:70:030704:14 :

| № п/п | Наименование характеристики земельного участка | Значение характеристики |
|-------|--|-------------------------|
| 1     | 2  | 3                       |
| 1     | 2  | 3                       |

| 1   | 2  | 3   |
|---|--|---|
| 1.  | Адрес земельного участка   | —   |
| 1.1.  | Сведения о местоположении земельного участка (при отсутствии адреса) в структурированном в соответствии с федеральной информационной адресной системой виде      |   |
| 1.2.  | Дополнительные сведения о местоположении земельного участка  | Российская Федерация, Алтайский край, г. Рубцовск, сдт Садоводческое некоммерческое товарищество № 7, ул. Малиновая, дом 19 |
| 2.  | Площадь земельного участка ± величина погрешности определения (вычисления) площади ( $P \pm \Delta P$ ), м <sup>2</sup>  | 562 ± 8,00  |
| 3.  | Формула, примененная для вычисления предельной погрешности определения площади земельного участка, с подставленными значениями и итоговые (вычисленные) значения | $3,5 * 0,10 * \sqrt{(562,00)} = 8$  |
| 4.  | Площадь земельного участка согласно сведениям Единого государственного реестра недвижимости (Ркад), м <sup>2</sup>   | 547,00  |
| 5.  | Оценка расхождения P и Ркад ( $P - P_{кад}$ ), м <sup>2</sup>  | 15  |
| 6.  | Предельный минимальный и максимальный размеры земельного участка (Рмин и Рмакс), м <sup>2</sup>  | Рмин = 200<br>Рмакс = 2 000   |
| 7.  | Вид (виды) разрешенного использования  | Для ведения садоводства   |
| 7.1.  | Дополнительные сведения об использовании земельного участка  | —   |
| 8.  | Кадастровый или иной государственный учетный номер (инвентарный) здания, сооружения, объекта незавершенного строительства, расположенного на земельном участке   | 22:70:030704:117  |
| 9.  | Сведения о земельных участках (землях общего пользования, территории общего пользования), посредством которых обеспечивается доступ                              | —   |
| 10.   | Иные сведения  | Ипотека в силу закона. Обременение возникает на основании: Договор купли-продажи. .   |
| <b>4. Пояснения к сведениям об уточняемом земельном участке с кадастровым номером</b> |  | <b>22:70:030704:14</b> :  |
| 1.  |  | —   |

**1. Сведения о характерных точках границ уточняемого земельного участка с кадастровым номером** 22:70:030704:15 :  
 Система координат МСК-22, зона 2 Зона № 2

| Обозначение характерных точек границ | Координаты, м  |              |  |              | Метод определения координат                             | Формулы, примененные для расчета средней квадратической погрешности определения координат характерных точек границ (Mt), с подставленными в такие формулы значениями и итоговые (вычисленные) значения Mt, м | Описание закрепления точки |
|--------------------------------------|--|--------------|--|--------------|---|--|----------------------------|
|                                      | содержатся в Едином государственном реестре недвижимости |              | определены в результате выполнения комплексных кадастровых работ |              |   |  |                            |
|                                      | X  | Y            | X  | Y            |   |  |                            |
| 1                                    | 2  | 3            | 4  | 5            | 6   | 7  | 8                          |
| 93                                   | 394 434,66   | 2 216 089,72 | 394 434,66   | 2 216 089,72 | Метод спутниковых геодезических измерений (определений) | Mt = 0,10  | —                          |
| 138                                  | —  | —            | 394 439,26   | 2 216 078,72 |   |  |                            |
| 139                                  | 394 439,72   | 2 216 078,58 | —  | —            |   | 0,30   |                            |
| 140                                  | 394 466,31   | 2 216 086,14 | 394 466,31   | 2 216 086,14 |   | Mt = 0,30  |                            |
| 94                                   | 394 461,80   | 2 216 097,25 | 394 461,80   | 2 216 097,25 |   | Mt = 0,10  |                            |
| 93                                   | 394 434,66   | 2 216 089,72 | 394 434,66   | 2 216 089,72 |   |  |                            |

**2. Сведения о частях границ уточняемого земельного участка с кадастровым номером** 22:70:030704:15 :

| Обозначение части границ |       | Горизонтальное проложение (S), м | Описание прохождения части границ | Сведения о согласовании местоположения границ (согласовано/спорное) |
|--------------------------|-------|----------------------------------|-----------------------------------|---|
| от т.                    | до т. |                                  |                                   |   |
| 1                        | 2     | 3                                | 4                                 | 5   |
| 93                       | 138   | 11,92                            | —                                 | согласовано   |
| 138                      | 140   | 28,05                            |                                   |   |
| 140                      | 94    | 11,99                            |                                   |   |
| 94                       | 93    | 28,17                            |                                   |   |

**3. Сведения о характеристиках уточняемого земельного участка с кадастровым номером** 22:70:030704:15 :

| № п/п | Наименование характеристики земельного участка | Значение характеристики |
|-------|--|-------------------------|
| 1     | 2  | 3                       |
|       |  |                         |

| 1    | 2  | 3   |
|------|--|---|
| 1.   | Адрес земельного участка   | —   |
| 1.1. | Сведения о местоположении земельного участка (при отсутствии адреса) в структурированном в соответствии с федеральной информационной адресной системой виде      |   |
| 1.2. | Дополнительные сведения о местоположении земельного участка  | Российская Федерация, Алтайский край, г. Рубцовск, снт № 7, ул. Малиновая, дом 20 |
| 2.   | Площадь земельного участка ± величина погрешности определения (вычисления) площади ( $P \pm \Delta P$ ), м <sup>2</sup>  | 334 ± 6,00  |
| 3.   | Формула, примененная для вычисления предельной погрешности определения площади земельного участка, с подставленными значениями и итоговые (вычисленные) значения | $3,5 * 0,10 * \sqrt{(334,00)} = 6$  |
| 4.   | Площадь земельного участка согласно сведениям Единого государственного реестра недвижимости (Ркад), м <sup>2</sup>   | 339,00  |
| 5.   | Оценка расхождения P и Ркад ( $P - P_{кад}$ ), м <sup>2</sup>  | 5   |
| 6.   | Предельный минимальный и максимальный размеры земельного участка (Рмин и Рмакс), м <sup>2</sup>  | Рмин = 200<br>Рмакс = 2 000   |
| 7.   | Вид (виды) разрешенного использования  | Для ведения садоводства   |
| 7.1. | Дополнительные сведения об использовании земельного участка  | —   |
| 8.   | Кадастровый или иной государственный учетный номер (инвентарный) здания, сооружения, объекта незавершенного строительства, расположенного на земельном участке   | —   |
| 9.   | Сведения о земельных участках (землях общего пользования, территории общего пользования), посредством которых обеспечивается доступ                              | —   |



| 1   | 2             | 3  |
|-----|---------------|--|
| 10. | Иные сведения | Ограничения в использовании согласно, ст. 67.1 "Предотвращение негативного воздействия вод и ликвидация его последствий", п. 6 Водного кодекса РФ от 03.06.2006 г. №74-ФЗ 6. В границах зон затопления, подтопления, в соответствии с законодательством Российской Федерации о градостроительной деятельности отнесенных к зонам с особыми условиями использования территорий, запрещаются: 1) размещение новых населенных пунктов и строительство объектов капитального строительства без обеспечения инженерной защиты таких населенных пунктов и объектов от затопления, подтопления; 2) использование сточных вод в целях регулирования плодородия почв; 3) размещение кладбищ, скотомогильников, объектов размещения отходов производства и потребления, химических, взрывчатых, токсичных, отравляющих и ядовитых веществ, пунктов хранения и захоронения радиоактивных отходов; 4) осуществление авиационных мер по борьбе с вредными организмами.. Учётный номер зоны 22:70-6.375. Обременение возникает на основании: Сопроводительное письмо. № 05-11/1348, выдан Министерством природных ресурсов и экологии Алтайского края.. Описание местоположения границ. № б/н, выдан Урдабаева Светлана Валерьевна ООО "МонтажМонолитСтрой" .. Приказ об определении границы зоны затопления. № 84пр, выдан Министерством природных ресурсов и экологии Алтайского края. |

4. Пояснения к сведениям об уточняемом земельном участке с кадастровым номером 22:70:030704:15 :

1. —

1. Сведения о характерных точках границ уточняемого земельного участка с кадастровым номером 22:70:030704:16 :  
Система координат МСК-22, зона 2 Зона № 2

| Обозначение характерных точек границ | Координаты, м  |   |  |              | Метод определения координат                             | Формулы, примененные для расчета средней квадратической погрешности определения координат характерных точек границ (Mt), с подставленными в такие формулы значениями и итоговые (вычисленные) значения Mt, м | Описание закрепления точки |
|--------------------------------------|--|---|--|--------------|---|--|----------------------------|
|                                      | содержатся в Едином государственном реестре недвижимости |   | определены в результате выполнения комплексных кадастровых работ |              |   |  |                            |
|                                      | X  | Y | X  | Y            |   |  |                            |
| 1                                    | 2  | 3 | 4  | 5            | 6   | 7  | 8                          |
| н39У                                 | —  | — | 394 462,40   | 2 216 109,53 | Метод спутниковых геодезических измерений (определений) | Mt = 0,10  | —                          |
| 38                                   | —  | — | 394 489,54   | 2 216 118,12 |   |  |                            |
| 167                                  | —  | — | 394 482,27   | 2 216 132,50 | Аналитический метод                                     |  |                            |

| 1     | 2 | 3 | 4          | 5            | 6   | 7         | 8 |
|-------|---|---|------------|--------------|---|-----------|---|
| н145У | — | — | 394 480,59 | 2 216 136,17 | Метод спутниковых геодезических измерений (определений) | Mt = 0,10 | — |
| н144У | — | — | 394 454,84 | 2 216 128,78 |   |           |   |
| н39У  | — | — | 394 462,40 | 2 216 109,53 |   |           |   |

**2. Сведения о частях границ уточняемого земельного участка с кадастровым номером** 22:70:030704:16 :

| Обозначение части границ |       | Горизонтальное проложение (S), м | Описание прохождения части границ | Сведения о согласовании местоположения границ (согласовано/спорное) |
|--------------------------|-------|----------------------------------|-----------------------------------|---|
| от т.                    | до т. |                                  |                                   |   |
| 1                        | 2     | 3                                | 4                                 | 5   |
| н39У                     | 38    | 28,47                            | —                                 | согласовано   |
| 38                       | 167   | 16,11                            |                                   |   |
| 167                      | н145У | 4,04                             |                                   |   |
| н145У                    | н144У | 26,79                            |                                   |   |
| н144У                    | н39У  | 20,68                            |                                   |   |
|                          |       |                                  |                                   |   |

**3. Сведения о характеристиках уточняемого земельного участка с кадастровым номером** 22:70:030704:16 :

| № п/п | Наименование характеристики земельного участка   | Значение характеристики   |
|-------|--|---|
| 1     | 2  | 3   |
| 1.    | Адрес земельного участка   | —   |
| 1.1.  | Сведения о местоположении земельного участка (при отсутствии адреса) в структурированном в соответствии с федеральной информационной адресной системой виде      |   |
| 1.2.  | Дополнительные сведения о местоположении земельного участка  | Российская Федерация, Алтайский край, г. Рубцовск, Снт 7, ул. Малиновая, дом 21 |
| 2.    | Площадь земельного участка ± величина погрешности определения (вычисления) площади ( $P \pm \Delta P$ ), м <sup>2</sup>  | 558 ± 8,00  |
| 3.    | Формула, примененная для вычисления предельной погрешности определения площади земельного участка, с подставленными значениями и итоговые (вычисленные) значения | $3,5 * 0,10 * \sqrt{(558,00)} = 8$  |
| 4.    | Площадь земельного участка согласно сведениям Единого государственного реестра недвижимости (Ркад), м <sup>2</sup>   | 581,00  |
| 5.    | Оценка расхождения P и Ркад ( $P - P_{кад}$ ), м <sup>2</sup>  | 23  |

| 1    | 2  | 3   |
|------|--|---|
| 6.   | Предельный минимальный и максимальный размеры земельного участка (Р <sub>мин</sub> и Р <sub>макс</sub> ), м <sup>2</sup>                                       | Р <sub>мин</sub> = 200<br>Р <sub>макс</sub> = 2 000 |
| 7.   | Вид (виды) разрешенного использования  | Для ведения садоводства                             |
| 7.1. | Дополнительные сведения об использовании земельного участка  | —   |
| 8.   | Кадастровый или иной государственный учетный номер (инвентарный) здания, сооружения, объекта незавершенного строительства, расположенного на земельном участке | —   |
| 9.   | Сведения о земельных участках (землях общего пользования, территории общего пользования), посредством которых обеспечивается доступ                            | —   |
| 10.  | Иные сведения  | —   |

**4. Пояснения к сведениям об уточняемом земельном участке с кадастровым номером** 22:70:030704:16 :

1. —

**1. Сведения о характерных точках границ уточняемого земельного участка с кадастровым номером** 22:70:030704:17 :  
Система координат МСК-22, зона 2 Зона № 2

| Обозначение характерных точек границ | Координаты, м  |              |  |              | Метод определения координат                             | Формулы, примененные для расчета средней квадратической погрешности определения координат характерных точек границ (Mt), с подставленными в такие формулы значениями и итоговые (вычисленные) значения Mt, м | Описание закрепления точки |
|--------------------------------------|--|--------------|--|--------------|---|--|----------------------------|
|                                      | содержатся в Едином государственном реестре недвижимости |              | определены в результате выполнения комплексных кадастровых работ |              |   |  |                            |
|                                      | X  | Y            | X  | Y            |   |  |                            |
| 1                                    | 2  | 3            | 4  | 5            | 6   | 7  | 8                          |
| 93                                   | 394 434,66   | 2 216 089,72 | 394 434,66   | 2 216 089,72 | Метод спутниковых геодезических измерений (определений) | Mt = 0,10  | —                          |
| 94                                   | 394 461,80   | 2 216 097,25 | 394 461,80   | 2 216 097,25 |   | 0,30   |                            |
| 95                                   | 394 454,91   | 2 216 114,62 | —  | —            |   |  |                            |
| н96У                                 | —  | —            | 394 455,63   | 2 216 112,21 |   |  |                            |
| 97                                   | 394 426,63   | 2 216 104,96 | 394 426,63   | 2 216 104,96 |   | Mt = 0,10  |                            |

|    |            |              |            |              |   |           |   |
|----|------------|--------------|------------|--------------|---|-----------|---|
| 1  | 2          | 3            | 4          | 5            | 6   | 7         | 8 |
| 93 | 394 434,66 | 2 216 089,72 | 394 434,66 | 2 216 089,72 | Метод спутниковых геодезических измерений (определений) | Mt = 0,10 | — |

2. Сведения о частях границ уточняемого земельного участка с кадастровым номером 22:70:030704:17 :

| Обозначение части границ |       | Горизонтальное проложение (S), м | Описание прохождения части границ | Сведения о согласовании местоположения границ (согласовано/спорное) |
|--------------------------|-------|----------------------------------|-----------------------------------|---|
| от т.                    | до т. |                                  |                                   |   |
| 1                        | 2     | 3                                | 4                                 | 5   |
| 93                       | 94    | 28,17                            | —                                 | согласовано   |
| 94                       | н96У  | 16,18                            |                                   |   |
| н96У                     | 97    | 29,89                            |                                   |   |
| 97                       | 93    | 17,23                            |                                   |   |

3. Сведения о характеристиках уточняемого земельного участка с кадастровым номером 22:70:030704:17 :

| № п/п | Наименование характеристики земельного участка   | Значение характеристики   |
|-------|--|---|
| 1     | 2  | 3   |
| 1.    | Адрес земельного участка   | —   |
| 1.1.  | Сведения о местоположении земельного участка (при отсутствии адреса) в структурированном в соответствии с федеральной информационной адресной системой виде      |   |
| 1.2.  | Дополнительные сведения о местоположении земельного участка  | Российская Федерация, Алтайский край, г. Рубцовск, сдт Садоводческое некоммерческое товарищество № 7, ул. Малиновая, дом 22 |
| 2.    | Площадь земельного участка ± величина погрешности определения (вычисления) площади ( $P \pm \Delta P$ ), м <sup>2</sup>  | 476 ± 8,00  |
| 3.    | Формула, примененная для вычисления предельной погрешности определения площади земельного участка, с подставленными значениями и итоговые (вычисленные) значения | $3,5 * 0,10 * \sqrt{(476,00)} = 8$  |
| 4.    | Площадь земельного участка согласно сведениям Единого государственного реестра недвижимости (Ркад), м <sup>2</sup>   | 480,00  |
| 5.    | Оценка расхождения Р и Ркад ( $P - P_{кад}$ ), м <sup>2</sup>  | 4   |
| 6.    | Предельный минимальный и максимальный размеры земельного участка (Рмин и Рмакс), м <sup>2</sup>  | Рмин = 200<br>Рмакс = 2 000   |
| 7.    | Вид (виды) разрешенного использования  | Для ведения садоводства   |
| 7.1.  | Дополнительные сведения об использовании земельного участка  | —   |

| 1   | 2  | 3   |
|-----|--|---|
| 8.  | Кадастровый или иной государственный учетный номер (инвентарный) здания, сооружения, объекта незавершенного строительства, расположенного на земельном участке | —   |
| 9.  | Сведения о земельных участках (землях общего пользования, территории общего пользования), посредством которых обеспечивается доступ                            | —   |
| 10. | Иные сведения  | Ограничения в использовании согласно, ст. 67.1 "Предотвращение негативного воздействия вод и ликвидация его последствий", п. 6 Водного кодекса РФ от 03.06.2006 г. №74-ФЗ 6. В границах зон затопления, подтопления, в соответствии с законодательством Российской Федерации о градостроительной деятельности отнесенных к зонам с особыми условиями использования территорий, запрещаются: 1) размещение новых населенных пунктов и строительство объектов капитального строительства без обеспечения инженерной защиты таких населенных пунктов и объектов от затопления, подтопления; 2) использование сточных вод в целях регулирования плодородия почв; 3) размещение кладбищ, скотомогильников, объектов размещения отходов производства и потребления, химических, взрывчатых, токсичных, отравляющих и ядовитых веществ, пунктов хранения и захоронения радиоактивных отходов; 4) осуществление авиационных мер по борьбе с вредными организмами.. Учётный номер зоны 22:70-6.375. Обременение возникает на основании: Сопроводительное письмо. № 05-11/1348, выдан Министерство природных ресурсов и экологии Алтайского края.. Описание местоположения границ. № б/н, выдан Урдабаева Светлана Валерьевна ООО "МонтажМонолитСтрой".. Приказ об определении границы зоны затопления. № 84пр, выдан Министерство природных ресурсов и экологии Алтайского края. |

4. Пояснения к сведениям об уточняемом земельном участке с кадастровым номером 22:70:030704:17 :

1. —

1. Сведения о характерных точках границ уточняемого земельного участка с кадастровым номером 22:70:030704:18 :

Система координат МСК-22, зона 2 Зона № 2

| Обозначение характерных точек границ | Координаты, м  |   |  |   | Метод определения координат | Формулы, примененные для расчета средней квадратической погрешности определения координат характерных точек границ (Mt), с подставленными в такие формулы значениями и итоговые (вычисленные) значения Mt, м | Описание закрепления точки |
|--------------------------------------|--|---|--|---|-----------------------------|--|----------------------------|
|                                      | содержатся в Едином государственном реестре недвижимости |   | определены в результате выполнения комплексных кадастровых работ |   |                             |  |                            |
|                                      | X  | Y | X  | Y |                             |  |                            |
|                                      |  |   |  |   |                             |  |                            |

| 1     | 2          | 3            | 4          | 5            | 6   | 7         | 8 |
|-------|------------|--------------|------------|--------------|---|-----------|---|
| 97    | 394 426,63 | 2 216 104,96 | 394 426,63 | 2 216 104,96 | Метод спутниковых геодезических измерений (определений) | Mt = 0,10 | — |
| 95    | 394 454,91 | 2 216 114,62 | —          | —            |   | 0,30      |   |
| н96У  | —          | —            | 394 455,63 | 2 216 112,21 |   | Mt = 0,10 |   |
| н160У | —          | —            | 394 454,74 | 2 216 115,19 |   |           |   |
| н161У | —          | —            | 394 452,77 | 2 216 116,40 |   |           |   |
| н162У | —          | —            | 394 449,11 | 2 216 127,91 |   |           |   |
| н163У | —          | —            | 394 449,81 | 2 216 129,52 |   |           |   |
| 68    | 394 448,65 | 2 216 132,33 | 394 448,65 | 2 216 132,33 |   |           |   |
| 67    | 394 420,10 | 2 216 126,09 | 394 420,10 | 2 216 126,09 |   |           |   |
| 164   | 394 425,34 | 2 216 107,30 | 394 425,34 | 2 216 107,30 |   |           |   |
| 97    | 394 426,63 | 2 216 104,96 | 394 426,63 | 2 216 104,96 |   |           |   |

**2. Сведения о частях границ уточняемого земельного участка с кадастровым номером** 22:70:030704:18 :

| Обозначение части границ |       | Горизонтальное проложение (S), м | Описание прохождения части границ | Сведения о согласовании местоположения границ (согласовано/спорное) |
|--------------------------|-------|----------------------------------|-----------------------------------|---|
| от т.                    | до т. |                                  |                                   |   |
| 1                        | 2     | 3                                | 4                                 | 5   |
| 97                       | н96У  | 29,89                            | —                                 | согласовано   |
| н96У                     | н160У | 3,11                             |                                   |   |
| н160У                    | н161У | 2,31                             |                                   |   |
| н161У                    | н162У | 12,08                            |                                   |   |
| н162У                    | н163У | 1,76                             |                                   |   |
| н163У                    | 68    | 3,04                             |                                   |   |
| 68                       | 67    | 29,22                            |                                   |   |
| 67                       | 164   | 19,51                            |                                   |   |
| 164                      | 97    | 2,67                             |                                   |   |

| 3. Сведения о характеристиках уточняемого земельного участка с кадастровым номером <u>22:70:030704:18</u> : |  |   |
|---|--|---|
| № п/п   | Наименование характеристики земельного участка   | Значение характеристики   |
| 1   | 2  | 3   |
| 1.  | Адрес земельного участка   | —   |
| 1.1.  | Сведения о местоположении земельного участка (при отсутствии адреса) в структурированном в соответствии с федеральной информационной адресной системой виде      |   |
| 1.2.  | Дополнительные сведения о местоположении земельного участка  | Российская Федерация, Алтайский край, г. Рубцовск, сдт Садоводческое некоммерческое товарищество № 7, ул. Малиновая, дом 24 |
| 2.  | Площадь земельного участка ± величина погрешности определения (вычисления) площади ( $P \pm \Delta P$ ), м <sup>2</sup>  | 630 ± 9,00  |
| 3.  | Формула, примененная для вычисления предельной погрешности определения площади земельного участка, с подставленными значениями и итоговые (вычисленные) значения | $3,5 * 0,10 * \sqrt{(630,00)} = 9$  |
| 4.  | Площадь земельного участка согласно сведениям Единого государственного реестра недвижимости ( $P_{\text{кад}}$ ), м <sup>2</sup>                                 | 675,00  |
| 5.  | Оценка расхождения $P$ и $P_{\text{кад}}$ ( $P - P_{\text{кад}}$ ), м <sup>2</sup>   | 45  |
| 6.  | Предельный минимальный и максимальный размеры земельного участка ( $P_{\text{мин}}$ и $P_{\text{макс}}$ ), м <sup>2</sup>  | $P_{\text{мин}} = 200$<br>$P_{\text{макс}} = 2\ 000$  |
| 7.  | Вид (виды) разрешенного использования  | Для ведения садоводства   |
| 7.1.  | Дополнительные сведения об использовании земельного участка  | —   |
| 8.  | Кадастровый или иной государственный учетный номер (инвентарный) здания, сооружения, объекта незавершенного строительства, расположенного на земельном участке   | —   |
| 9.  | Сведения о земельных участках (землях общего пользования, территории общего пользования), посредством которых обеспечивается доступ                              | —   |

| 1   | 2             | 3   |
|-----|---------------|---|
| 10. | Иные сведения | Ограничения в использовании согласно, ст. 67.1 "Предотвращение негативного воздействия вод и ликвидация его последствий", п. 6 Водного кодекса РФ от 03.06.2006 г. №74-ФЗ 6. В границах зон затопления, подтопления, в соответствии с законодательством Российской Федерации о градостроительной деятельности отнесенных к зонам с особыми условиями использования территорий, запрещаются: 1) размещение новых населенных пунктов и строительство объектов капитального строительства без обеспечения инженерной защиты таких населенных пунктов и объектов от затопления, подтопления; 2) использование сточных вод в целях регулирования плодородия почв; 3) размещение кладбищ, скотомогильников, объектов размещения отходов производства и потребления, химических, взрывчатых, токсичных, отравляющих и ядовитых веществ, пунктов хранения и захоронения радиоактивных отходов; 4) осуществление авиационных мер по борьбе с вредными организмами.. Учётный номер зоны 22:70-6.375. Обременение возникает на основании: Сопроводительное письмо. № 05-11/1348, выдан Министерством природных ресурсов и экологии Алтайского края.. Описание местоположения границ. № б/н, выдан Урдабаева Светлана Валерьевна ООО "МонтажМонолитСтрой".. Приказ об определении границы зоны затопления. № 84пр, выдан Министерством природных ресурсов и экологии Алтайского края. |

4. Пояснения к сведениям об уточняемом земельном участке с кадастровым номером 22:70:030704:18 :

1. —

1. Сведения о характерных точках границ уточняемого земельного участка с кадастровым номером 22:70:030704:19 :  
 Система координат МСК-22, зона 2 Зона № 2

| Обозначение характерных точек границ | Координаты, м  |              |  |   | Метод определения координат                             | Формулы, примененные для расчета средней квадратической погрешности определения координат характерных точек границ (Mt), с подставленными в такие формулы значениями и итоговые (вычисленные) значения Mt, м | Описание закрепления точки |
|--------------------------------------|--|--------------|--|---|---|--|----------------------------|
|                                      | содержатся в Едином государственном реестре недвижимости |              | определены в результате выполнения комплексных кадастровых работ |   |   |  |                            |
|                                      | X  | Y            | X  | Y |   |  |                            |
| 1                                    | 2  | 3            | 4  | 5 | 6   | 7  | 8                          |
| 16                                   | 394 416,12   | 2 216 135,15 | —  | — | Метод спутниковых геодезических измерений (определений) | Mt = 0,10  | —                          |
| 15                                   | 394 384,43   | 2 216 128,40 | —  | — |   |  |                            |



| 1    | 2          | 3            | 4          | 5            | 6   | 7         | 8 |
|------|------------|--------------|------------|--------------|---|-----------|---|
| 66   | 394 388,62 | 2 216 119,82 | —          | —            | Метод спутниковых геодезических измерений (определений) | Mt = 0,30 | — |
| 67   | 394 420,10 | 2 216 126,09 | —          | —            |   | Mt = 0,10 |   |
| 68   | 394 448,65 | 2 216 132,33 | —          | —            |   |           |   |
| 69   | 394 445,60 | 2 216 140,56 | —          | —            |   | 0,30      |   |
| н70У | —          | —            | 394 444,80 | 2 216 151,87 |   |           |   |
| 71   | —          | —            | 394 470,85 | 2 216 158,27 |   |           |   |
| 72   | —          | —            | 394 470,68 | 2 216 158,74 |   |           |   |
| 73   | —          | —            | 394 466,85 | 2 216 169,57 |   |           |   |
| 74   | —          | —            | 394 465,50 | 2 216 173,78 |   | Mt = 0,10 |   |
| н75У | —          | —            | 394 464,84 | 2 216 175,53 |   |           |   |
| н76У | —          | —            | 394 438,44 | 2 216 170,13 |   |           |   |
| 16   | 394 416,12 | 2 216 135,15 | —          | —            |   |           |   |

**2. Сведения о частях границ уточняемого земельного участка с кадастровым номером** 22:70:030704:19 :

| Обозначение части границ |       | Горизонтальное проложение (S), м | Описание прохождения части границ | Сведения о согласовании местоположения границ (согласовано/спорное) |
|--------------------------|-------|----------------------------------|-----------------------------------|---|
| от т.                    | до т. |                                  |                                   |   |
| 1                        | 2     | 3                                | 4                                 | 5   |
| н70У                     | 71    | 26,82                            | —                                 | согласовано   |
| 71                       | 72    | 0,50                             |                                   |   |
| 72                       | 73    | 11,49                            |                                   |   |
| 73                       | 74    | 4,42                             |                                   |   |
| 74                       | н75У  | 1,87                             |                                   |   |
| н75У                     | н76У  | 26,95                            |                                   |   |
| н76У                     | н70У  | 19,34                            |                                   |   |

| 3. Сведения о характеристиках уточняемого земельного участка с кадастровым номером <u>22:70:030704:19</u> : |  |   |
|---|--|---|
| № п/п   | Наименование характеристики земельного участка   | Значение характеристики   |
| 1   | 2  | 3   |
| 1.  | Адрес земельного участка   | —   |
| 1.1.  | Сведения о местоположении земельного участка (при отсутствии адреса) в структурированном в соответствии с федеральной информационной адресной системой виде      |   |
| 1.2.  | Дополнительные сведения о местоположении земельного участка  | Российская Федерация, Алтайский край, г. Рубцовск, сдт Садоводческое некоммерческое товарищество № 7, ул. Малиновая, дом 25 |
| 2.  | Площадь земельного участка ± величина погрешности определения (вычисления) площади ( $P \pm \Delta P$ ), м <sup>2</sup>  | 502 ± 8,00  |
| 3.  | Формула, примененная для вычисления предельной погрешности определения площади земельного участка, с подставленными значениями и итоговые (вычисленные) значения | $3,5 * 0,10 * \sqrt{(502,00)} = 8$  |
| 4.  | Площадь земельного участка согласно сведениям Единого государственного реестра недвижимости ( $P_{\text{кад}}$ ), м <sup>2</sup>                                 | 460,00  |
| 5.  | Оценка расхождения $P$ и $P_{\text{кад}}$ ( $P - P_{\text{кад}}$ ), м <sup>2</sup>   | 42  |
| 6.  | Предельный минимальный и максимальный размеры земельного участка ( $P_{\text{мин}}$ и $P_{\text{макс}}$ ), м <sup>2</sup>  | $P_{\text{мин}} = 200$<br>$P_{\text{макс}} = 2\ 000$  |
| 7.  | Вид (виды) разрешенного использования  | Для ведения садоводства   |
| 7.1.  | Дополнительные сведения об использовании земельного участка  | —   |
| 8.  | Кадастровый или иной государственный учетный номер (инвентарный) здания, сооружения, объекта незавершенного строительства, расположенного на земельном участке   | 22:70:030704:87   |
| 9.  | Сведения о земельных участках (землях общего пользования, территории общего пользования), посредством которых обеспечивается доступ                              | —   |

| 1   | 2             | 3   |
|-----|---------------|---|
| 10. | Иные сведения | Ограничения в использовании согласно, ст. 67.1 "Предотвращение негативного воздействия вод и ликвидация его последствий", п. 6 Водного кодекса РФ от 03.06.2006 г. №74-ФЗ 6. В границах зон затопления, подтопления, в соответствии с законодательством Российской Федерации о градостроительной деятельности отнесенных к зонам с особыми условиями использования территорий, запрещаются: 1) размещение новых населенных пунктов и строительство объектов капитального строительства без обеспечения инженерной защиты таких населенных пунктов и объектов от затопления, подтопления; 2) использование сточных вод в целях регулирования плодородия почв; 3) размещение кладбищ, скотомогильников, объектов размещения отходов производства и потребления, химических, взрывчатых, токсичных, отравляющих и ядовитых веществ, пунктов хранения и захоронения радиоактивных отходов; 4) осуществление авиационных мер по борьбе с вредными организмами.. Учётный номер зоны 22:70-6.375. Обременение возникает на основании: Сопроводительное письмо. № 05-11/1348, выдан Министерством природных ресурсов и экологии Алтайского края.. Описание местоположения границ. № б/н, выдан Урдабаева Светлана Валерьевна ООО "МонтажМонолитСтрой".. Приказ об определении границы зоны затопления. № 84пр, выдан Министерством природных ресурсов и экологии Алтайского края. |

4. Пояснения к сведениям об уточняемом земельном участке с кадастровым номером 22:70:030704:19 :

1. —

1. Сведения о характерных точках границ уточняемого земельного участка с кадастровым номером 22:70:030704:21 :  
 Система координат МСК-22, зона 2 Зона № 2

| Обозначение характерных точек границ | Координаты, м  |              |  |              | Метод определения координат                             | Формулы, примененные для расчета средней квадратической погрешности определения координат характерных точек границ (Mt), с подставленными в такие формулы значениями и итоговые (вычисленные) значения Mt, м | Описание закрепления точки |
|--------------------------------------|--|--------------|--|--------------|---|--|----------------------------|
|                                      | содержатся в Едином государственном реестре недвижимости |              | определены в результате выполнения комплексных кадастровых работ |              |   |  |                            |
|                                      | X  | Y            | X  | Y            |   |  |                            |
| 1                                    | 2  | 3            | 4  | 5            | 6   | 7  | 8                          |
| 344                                  | 394 518,96   | 2 215 979,95 | 394 518,96   | 2 215 979,95 | Метод спутниковых геодезических измерений (определений) | Mt = 0,10  | —                          |
| 331                                  | 394 546,81   | 2 215 992,12 | 394 546,81   | 2 215 992,12 |   |  |                            |

| 1     | 2          | 3            | 4          | 5            | 6   | 7         | 8 |
|-------|------------|--------------|------------|--------------|---|-----------|---|
| 337   | 394 540,49 | 2 216 008,83 | —          | —            | Метод спутниковых геодезических измерений (определений) | —         | — |
| 341   | 394 512,31 | 2 215 997,03 | —          | —            |   |           |   |
| н124У | —          | —            | 394 539,76 | 2 216 008,52 |   | Mt = 0,10 |   |
| н343У | —          | —            | 394 513,15 | 2 215 996,61 |   |           |   |
| 344   | 394 518,96 | 2 215 979,95 | 394 518,96 | 2 215 979,95 |   |           |   |

**2. Сведения о частях границ уточняемого земельного участка с кадастровым номером** 22:70:030704:21 :

| Обозначение части границ |       | Горизонтальное проложение (S), м | Описание прохождения части границ | Сведения о согласовании местоположения границ (согласовано/спорное) |
|--------------------------|-------|----------------------------------|-----------------------------------|---|
| от т.                    | до т. |                                  |                                   |   |
| 1                        | 2     | 3                                | 4                                 | 5   |
| 344                      | 331   | 30,39                            | —                                 | согласовано   |
| 331                      | н124У | 17,85                            |                                   |   |
| н124У                    | н343У | 29,15                            |                                   |   |
| н343У                    | 344   | 17,64                            |                                   |   |
|                          |       |                                  |                                   |   |

**3. Сведения о характеристиках уточняемого земельного участка с кадастровым номером** 22:70:030704:21 :

| № п/п | Наименование характеристики земельного участка   | Значение характеристики  |
|-------|--|--|
| 1     | 2  | 3  |
| 1.    | Адрес земельного участка   | —  |
| 1.1.  | Сведения о местоположении земельного участка (при отсутствии адреса) в структурированном в соответствии с федеральной информационной адресной системой виде      |  |
| 1.2.  | Дополнительные сведения о местоположении земельного участка  | Российская Федерация, Алтайский край, г. Рубцовск, Снт 7, ул. Малиновая, дом 5 |
| 2.    | Площадь земельного участка ± величина погрешности определения (вычисления) площади ( $P \pm \Delta P$ ), м <sup>2</sup>  | 528 ± 8,00   |
| 3.    | Формула, примененная для вычисления предельной погрешности определения площади земельного участка, с подставленными значениями и итоговые (вычисленные) значения | $3,5 * 0,10 * \sqrt{(528,00)} = 8$   |
| 4.    | Площадь земельного участка согласно сведениям Единого государственного реестра недвижимости (Ркад), м <sup>2</sup>   | 537,00   |

| 1  | 2  | 3   |
|--|--|---|
| 5.   | Оценка расхождения Р и Ркад (Р - Ркад), м <sup>2</sup>   | 9   |
| 6.   | Предельный минимальный и максимальный размеры земельного участка (Рмин и Рмакс), м <sup>2</sup>  | Рмин = 200<br>Рмакс = 2 000   |
| 7.   | Вид (виды) разрешенного использования  | Для ведения садоводства   |
| 7.1.   | Дополнительные сведения об использовании земельного участка  | —   |
| 8.   | Кадастровый или иной государственный учетный номер (инвентарный) здания, сооружения, объекта незавершенного строительства, расположенного на земельном участке | 22:70:030704:89   |
| 9.   | Сведения о земельных участках (землях общего пользования, территории общего пользования), посредством которых обеспечивается доступ                            | —   |
| 10.  | Иные сведения  | Ограничения в использовании согласно, ст. 67.1 "Предотвращение негативного воздействия вод и ликвидация его последствий", п. 6 Водного кодекса РФ от 03.06.2006 г. №74-ФЗ 6. В границах зон затопления, подтопления, в соответствии с законодательством Российской Федерации о градостроительной деятельности отнесенных к зонам с особыми условиями использования территорий, запрещаются: 1) размещение новых населенных пунктов и строительство объектов капитального строительства без обеспечения инженерной защиты таких населенных пунктов и объектов от затопления, подтопления; 2) использование сточных вод в целях регулирования плодородия почв; 3) размещение кладбищ, скотомогильников, объектов размещения отходов производства и потребления, химических, взрывчатых, токсичных, отравляющих и ядовитых веществ, пунктов хранения и захоронения радиоактивных отходов; 4) осуществление авиационных мер по борьбе с вредными организмами.. Учётный номер зоны 22:70-6.375. Обременение возникает на основании: Сопроводительное письмо. № 05-11/1348, выдан Министерство природных ресурсов и экологии Алтайского края.. Описание местоположения границ. № б/н, выдан Урдабаева Светлана Валерьевна ООО "МонтажМонолитСтрой".. Приказ об определении границы зоны затопления. № 84пр, выдан Министерство природных ресурсов и экологии Алтайского края. |
| 4. Пояснения к сведениям об уточняемом земельном участке с кадастровым номером |  | 22:70:030704:21 :   |
| 1.   | —  |   |

**1. Сведения о характерных точках границ уточняемого земельного участка с кадастровым номером** 22:70:030704:22 :  
 Система координат МСК-22, зона 2 Зона № 2

| Обозначение характерных точек границ | Координаты, м  |   |  |              | Метод определения координат                             | Формулы, примененные для расчета средней квадратической погрешности определения координат характерных точек границ (Mt), с подставленными в такие формулы значениями и итоговые (вычисленные) значения Mt, м | Описание закрепления точки |
|--------------------------------------|--|---|--|--------------|---|--|----------------------------|
|                                      | содержатся в Едином государственном реестре недвижимости |   | определены в результате выполнения комплексных кадастровых работ |              |   |  |                            |
|                                      | X  | Y | X  | Y            |   |  |                            |
| 1                                    | 2  | 3 | 4  | 5            | 6   | 7  | 8                          |
| н2У                                  | —  | — | 394 487,14   | 2 215 965,44 | Метод спутниковых геодезических измерений (определений) | Mt = 0,10  | —                          |
| н100У                                | —  | — | 394 514,22   | 2 215 977,25 |   |  |                            |
| 150                                  | —  | — | 394 507,00   | 2 215 993,77 |   |  |                            |
| 151                                  | —  | — | 394 506,30   | 2 215 993,57 |   |  |                            |
| 152                                  | —  | — | 394 487,94   | 2 215 986,14 |   |  |                            |
| 153                                  | —  | — | 394 482,16   | 2 215 984,46 |   |  |                            |
| 3                                    | —  | — | 394 479,18   | 2 215 982,99 |   |  |                            |
| н2У                                  | —  | — | 394 487,14   | 2 215 965,44 |   |  |                            |

**2. Сведения о частях границ уточняемого земельного участка с кадастровым номером** 22:70:030704:22 :

| Обозначение части границ |       | Горизонтальное проложение (S), м | Описание прохождения части границ | Сведения о согласовании местоположения границ (согласовано/спорное) |
|--------------------------|-------|----------------------------------|-----------------------------------|---|
| от т.                    | до т. |                                  |                                   |   |
| 1                        | 2     | 3                                | 4                                 | 5   |
| н2У                      | н100У | 29,54                            | —                                 | согласовано   |
| н100У                    | 150   | 18,03                            |                                   |   |
| 150                      | 151   | 0,73                             |                                   |   |
| 151                      | 152   | 19,81                            |                                   |   |

| 1   | 2   | 3     | 4 | 5           |
|-----|-----|-------|---|-------------|
| 152 | 153 | 6,02  | — | согласовано |
| 153 | 3   | 3,32  |   |             |
| 3   | н2У | 19,27 |   |             |

**3. Сведения о характеристиках уточняемого земельного участка с кадастровым номером** 22:70:030704:22 :

| № п/п | Наименование характеристики земельного участка   | Значение характеристики  |
|-------|--|--|
| 1     | 2  | 3  |
| 1.    | Адрес земельного участка   | —  |
| 1.1.  | Сведения о местоположении земельного участка (при отсутствии адреса) в структурированном в соответствии с федеральной информационной адресной системой виде      |  |
| 1.2.  | Дополнительные сведения о местоположении земельного участка  | Российская Федерация, Алтайский край, г. Рубцовск, снт № 7, ул. Малиновая, дом 6 |
| 2.    | Площадь земельного участка ± величина погрешности определения (вычисления) площади ( $P \pm \Delta P$ ), м <sup>2</sup>  | 552 ± 8,00   |
| 3.    | Формула, примененная для вычисления предельной погрешности определения площади земельного участка, с подставленными значениями и итоговые (вычисленные) значения | $3,5 * 0,10 * \sqrt{(552,00)} = 8$   |
| 4.    | Площадь земельного участка согласно сведениям Единого государственного реестра недвижимости (Ркад), м <sup>2</sup>   | 538,00   |
| 5.    | Оценка расхождения Р и Ркад ( $P - P_{кад}$ ), м <sup>2</sup>  | 14   |
| 6.    | Предельный минимальный и максимальный размеры земельного участка (Рмин и Рмакс), м <sup>2</sup>  | Рмин = 200<br>Рмакс = 2 000  |
| 7.    | Вид (виды) разрешенного использования  | Для ведения садоводства  |
| 7.1.  | Дополнительные сведения об использовании земельного участка  | —  |
| 8.    | Кадастровый или иной государственный учетный номер (инвентарный) здания, сооружения, объекта незавершенного строительства, расположенного на земельном участке   | —  |
| 9.    | Сведения о земельных участках (землях общего пользования, территории общего пользования), посредством которых обеспечивается доступ                              | —  |

| 1   | 2             | 3   |
|-----|---------------|---|
| 10. | Иные сведения | <p>Ограничения в использовании согласно, ст. 67.1 "Предотвращение негативного воздействия вод и ликвидация его последствий", п. 6 Водного кодекса РФ от 03.06.2006 г. №74-ФЗ 6. В границах зон затопления, подтопления, в соответствии с законодательством Российской Федерации о градостроительной деятельности отнесенных к зонам с особыми условиями использования территорий, запрещаются: 1) размещение новых населенных пунктов и строительство объектов капитального строительства без обеспечения инженерной защиты таких населенных пунктов и объектов от затопления, подтопления; 2) использование сточных вод в целях регулирования плодородия почв; 3) размещение кладбищ, скотомогильников, объектов размещения отходов производства и потребления, химических, взрывчатых, токсичных, отравляющих и ядовитых веществ, пунктов хранения и захоронения радиоактивных отходов; 4) осуществление авиационных мер по борьбе с вредными организмами.. Учётный номер зоны 22:70-6.375. Обременение возникает на основании: Сопроводительное письмо. № 05-11/1348, выдан Министерство природных ресурсов и экологии Алтайского края.. Описание местоположения границ. № б/н, выдан Урдабаева Светлана Валерьевна ООО "МонтажМонолитСтрой".. Приказ об определении границы зоны затопления. № 84пр, выдан Министерство природных ресурсов и экологии Алтайского края.</p> <p>Запрещение. Обременение возникает на основании: Выписка из Федеральной службы судебных приставов. № 933017402/2263, выдан ОСП г. Рубцовска, Егорьевского и Рубцовского районов.</p> |

4. Пояснения к сведениям об уточняемом земельном участке с кадастровым номером 22:70:030704:22 :

1. —

1. Сведения о характерных точках границ уточняемого земельного участка с кадастровым номером 22:70:030704:23 :  
 Система координат МСК-22, зона 2 Зона № 2

| Обозначение характерных точек границ | Координаты, м  |              |  |   | Метод определения координат                             | Формулы, примененные для расчета средней квадратической погрешности определения координат характерных точек границ (Mt), с подставленными в такие формулы значениями и итоговые (вычисленные) значения Mt, м | Описание закрепления точки |
|--------------------------------------|--|--------------|--|---|---|--|----------------------------|
|                                      | содержатся в Едином государственном реестре недвижимости |              | определены в результате выполнения комплексных кадастровых работ |   |   |  |                            |
|                                      | X  | Y            | X  | Y |   |  |                            |
| 1                                    | 2  | 3            | 4  | 5 | 6   | 7  | 8                          |
| 337                                  | 394 540,49   | 2 216 008,83 | —  | — | Метод спутниковых геодезических измерений (определений) | —  | —                          |



| 1     | 2          | 3            | 4          | 5            | 6   | 7         | 8 |
|-------|------------|--------------|------------|--------------|---|-----------|---|
| 338   | 394 534,87 | 2 216 023,46 | —          | —            | Метод спутниковых геодезических измерений (определений) | —         | — |
| 339   | 394 528,09 | 2 216 038,75 | —          | —            |   |           |   |
| 340   | 394 499,93 | 2 216 028,84 | —          | —            |   |           |   |
| 341   | 394 512,31 | 2 215 997,03 | —          | —            |   |           |   |
| н342У | —          | —            | 394 512,31 | 2 215 996,23 |   | Mt = 0,10 |   |
| н343У | —          | —            | 394 513,15 | 2 215 996,61 |   |           |   |
| н124У | —          | —            | 394 539,76 | 2 216 008,52 |   |           |   |
| н80У  | —          | —            | 394 533,09 | 2 216 023,67 |   |           |   |
| н79У  | —          | —            | 394 505,56 | 2 216 011,55 |   |           |   |
| 337   | 394 540,49 | 2 216 008,83 | —          | —            |   |           |   |

**2. Сведения о частях границ уточняемого земельного участка с кадастровым номером 22:70:030704:23 :**

| Обозначение части границ |       | Горизонтальное проложение (S), м | Описание прохождения части границ | Сведения о согласовании местоположения границ (согласовано/спорное) |
|--------------------------|-------|----------------------------------|-----------------------------------|---|
| от т.                    | до т. |                                  |                                   |   |
| 1                        | 2     | 3                                | 4                                 | 5   |
| н342У                    | н343У | 0,92                             | —                                 | согласовано   |
| н343У                    | н124У | 29,15                            |                                   |   |
| н124У                    | н80У  | 16,55                            |                                   |   |
| н80У                     | н79У  | 30,08                            |                                   |   |
| н79У                     | н342У | 16,74                            |                                   |   |

**3. Сведения о характеристиках уточняемого земельного участка с кадастровым номером 22:70:030704:23 :**

| № п/п | Наименование характеристики земельного участка | Значение характеристики |
|-------|--|-------------------------|
| 1     | 2  | 3                       |
|       |  |                         |

| 1    | 2  | 3  |
|------|--|--|
| 1.   | Адрес земельного участка   | —  |
| 1.1. | Сведения о местоположении земельного участка (при отсутствии адреса) в структурированном в соответствии с федеральной информационной адресной системой виде      |  |
| 1.2. | Дополнительные сведения о местоположении земельного участка  | Российская Федерация, Алтайский край, г. Рубцовск, сдт Садоводческое некоммерческое товарищество № 7, ул. Малиновая, дом 7 |
| 2.   | Площадь земельного участка ± величина погрешности определения (вычисления) площади ( $P \pm \Delta P$ ), м <sup>2</sup>  | 501 ± 8,00   |
| 3.   | Формула, примененная для вычисления предельной погрешности определения площади земельного участка, с подставленными значениями и итоговые (вычисленные) значения | $3,5 * 0,10 * \sqrt{(501,00)} = 8$   |
| 4.   | Площадь земельного участка согласно сведениям Единого государственного реестра недвижимости (Ркад), м <sup>2</sup>   | 510,00   |
| 5.   | Оценка расхождения P и Ркад ( $P - P_{кад}$ ), м <sup>2</sup>  | 9  |
| 6.   | Предельный минимальный и максимальный размеры земельного участка (Рмин и Рмакс), м <sup>2</sup>  | Рмин = 200<br>Рмакс = 2 000  |
| 7.   | Вид (виды) разрешенного использования  | Для ведения садоводства  |
| 7.1. | Дополнительные сведения об использовании земельного участка  | —  |
| 8.   | Кадастровый или иной государственный учетный номер (инвентарный) здания, сооружения, объекта незавершенного строительства, расположенного на земельном участке   | —  |
| 9.   | Сведения о земельных участках (землях общего пользования, территории общего пользования), посредством которых обеспечивается доступ                              | —  |

| 1   | 2             | 3   |
|-----|---------------|---|
| 10. | Иные сведения | Ограничения в использовании согласно, ст. 67.1 "Предотвращение негативного воздействия вод и ликвидация его последствий", п. 6 Водного кодекса РФ от 03.06.2006 г. №74-ФЗ 6. В границах зон затопления, подтопления, в соответствии с законодательством Российской Федерации о градостроительной деятельности отнесенных к зонам с особыми условиями использования территорий, запрещаются: 1) размещение новых населенных пунктов и строительство объектов капитального строительства без обеспечения инженерной защиты таких населенных пунктов и объектов от затопления, подтопления; 2) использование сточных вод в целях регулирования плодородия почв; 3) размещение кладбищ, скотомогильников, объектов размещения отходов производства и потребления, химических, взрывчатых, токсичных, отравляющих и ядовитых веществ, пунктов хранения и захоронения радиоактивных отходов; 4) осуществление авиационных мер по борьбе с вредными организмами.. Учётный номер зоны 22:70-6.375. Обременение возникает на основании: Сопроводительное письмо. № 05-11/1348, выдан Министерством природных ресурсов и экологии Алтайского края.. Описание местоположения границ. № б/н, выдан Урдабаева Светлана Валерьевна ООО "МонтажМонолитСтрой".. Приказ об определении границы зоны затопления. № 84пр, выдан Министерством природных ресурсов и экологии Алтайского края. |

4. Пояснения к сведениям об уточняемом земельном участке с кадастровым номером 22:70:030704:23 :

1. —

1. Сведения о характерных точках границ уточняемого земельного участка с кадастровым номером 22:70:030704:24 :  
Система координат МСК-22, зона 2 Зона № 2

| Обозначение характерных точек границ | Координаты, м  |   |  |              | Метод определения координат                             | Формулы, примененные для расчета средней квадратической погрешности определения координат характерных точек границ (Mt), с подставленными в такие формулы значениями и итоговые (вычисленные) значения Mt, м | Описание закрепления точки |
|--------------------------------------|--|---|--|--------------|---|--|----------------------------|
|                                      | содержатся в Едином государственном реестре недвижимости |   | определены в результате выполнения комплексных кадастровых работ |              |   |  |                            |
|                                      | X  | Y | X  | Y            |   |  |                            |
| 1                                    | 2  | 3 | 4  | 5            | 6   | 7  | 8                          |
| н79У                                 | —  | — | 394 505,56   | 2 216 011,55 | Метод спутниковых геодезических измерений (определений) | Mt = 0,10  | —                          |
| н80У                                 | —  | — | 394 533,09   | 2 216 023,67 |   |  |                            |

| 1    | 2 | 3 | 4          | 5            | 6   | 7         | 8 |
|------|---|---|------------|--------------|---|-----------|---|
| н81У | — | — | 394 525,94 | 2 216 039,77 | Метод спутниковых геодезических измерений (определений) | Mt = 0,10 | — |
| н82У | — | — | 394 498,69 | 2 216 027,02 |   |           |   |
| н79У | — | — | 394 505,56 | 2 216 011,55 |   |           |   |

**2. Сведения о частях границ уточняемого земельного участка с кадастровым номером** 22:70:030704:24 :

| Обозначение части границ |       | Горизонтальное проложение (S), м | Описание прохождения части границ | Сведения о согласовании местоположения границ (согласовано/спорное) |
|--------------------------|-------|----------------------------------|-----------------------------------|---|
| от т.                    | до т. |                                  |                                   |   |
| 1                        | 2     | 3                                | 4                                 | 5   |
| н79У                     | н80У  | 30,08                            | —                                 | согласовано   |
| н80У                     | н81У  | 17,62                            |                                   |   |
| н81У                     | н82У  | 30,09                            |                                   |   |
| н82У                     | н79У  | 16,93                            |                                   |   |

**3. Сведения о характеристиках уточняемого земельного участка с кадастровым номером** 22:70:030704:24 :

| № п/п | Наименование характеристики земельного участка   | Значение характеристики  |
|-------|--|--|
| 1     | 2  | 3  |
| 1.    | Адрес земельного участка   | —  |
| 1.1.  | Сведения о местоположении земельного участка (при отсутствии адреса) в структурированном в соответствии с федеральной информационной адресной системой виде      |  |
| 1.2.  | Дополнительные сведения о местоположении земельного участка  | Российская Федерация, Алтайский край, г. Рубцовск, сдт Садоводческое некоммерческое товарищество № 7, ул. Малиновая, дом 9 |
| 2.    | Площадь земельного участка ± величина погрешности определения (вычисления) площади ( $P \pm \Delta P$ ), м <sup>2</sup>  | 520 ± 8,00   |
| 3.    | Формула, примененная для вычисления предельной погрешности определения площади земельного участка, с подставленными значениями и итоговые (вычисленные) значения | $3,5 * 0,10 * \sqrt{(520,00)} = 8$   |
| 4.    | Площадь земельного участка согласно сведениям Единого государственного реестра недвижимости (Ркад), м <sup>2</sup>   | 506,00   |
| 5.    | Оценка расхождения Р и Ркад ( $P - P_{кад}$ ), м <sup>2</sup>  | 14   |
| 6.    | Предельный минимальный и максимальный размеры земельного участка (Рмин и Рмакс), м <sup>2</sup>  | Рмин = 200<br>Рмакс = 2 000  |

| 1    | 2  | 3                       |
|------|--|-------------------------|
| 7.   | Вид (виды) разрешенного использования  | Для ведения садоводства |
| 7.1. | Дополнительные сведения об использовании земельного участка  | —                       |
| 8.   | Кадастровый или иной государственный учетный номер (инвентарный) здания, сооружения, объекта незавершенного строительства, расположенного на земельном участке | —                       |
| 9.   | Сведения о земельных участках (землях общего пользования, территории общего пользования), посредством которых обеспечивается доступ                            | —                       |
| 10.  | Иные сведения  | —                       |

**4. Пояснения к сведениям об уточняемом земельном участке с кадастровым номером** 22:70:030704:24 :

|    |   |
|----|---|
| 1. | — |
|----|---|

**1. Сведения о характерных точках границ уточняемого земельного участка с кадастровым номером** 22:70:030704:25 :  
 Система координат МСК-22, зона 2 Зона № 2

| Обозначение характерных точек границ | Координаты, м  |              |  |              | Метод определения координат                             | Формулы, примененные для расчета средней квадратической погрешности определения координат характерных точек границ (Mt), с подставленными в такие формулы значениями и итоговые (вычисленные) значения Mt, м | Описание закрепления точки |
|--------------------------------------|--|--------------|--|--------------|---|--|----------------------------|
|                                      | содержатся в Едином государственном реестре недвижимости |              | определены в результате выполнения комплексных кадастровых работ |              |   |  |                            |
|                                      | X  | Y            | X  | Y            |   |  |                            |
| 1                                    | 2  | 3            | 4  | 5            | 6   | 7  | 8                          |
| 345                                  | 394 469,91   | 2 215 940,13 | —  | —            | Метод спутниковых геодезических измерений (определений) | —  | —                          |
| 346                                  | 394 496,52   | 2 215 951,60 | —  | —            |   |  |                            |
| 347                                  | 394 490,22   | 2 215 966,35 | —  | —            |   |  |                            |
| 348                                  | 394 463,62   | 2 215 954,94 | —  | —            |   |  |                            |
| н349У                                | —  | —            | 394 474,44   | 2 215 922,66 |   |  |                            |
| н350У                                | —  | —            | 394 500,62   | 2 215 934,64 |   |  |                            |
|                                      |  |              |  |              |   | Mt = 0,10  |                            |

| 1     | 2          | 3            | 4          | 5            | 6   | 7         | 8 |
|-------|------------|--------------|------------|--------------|---|-----------|---|
| н351У | —          | —            | 394 500,40 | 2 215 935,63 | Метод спутниковых геодезических измерений (определений) | Mt = 0,10 | — |
| н352У | —          | —            | 394 498,44 | 2 215 940,46 |   |           |   |
| н353У | —          | —            | 394 498,00 | 2 215 941,20 |   |           |   |
| 98    | —          | —            | 394 494,12 | 2 215 950,19 |   |           |   |
| н149У | —          | —            | 394 466,72 | 2 215 938,80 |   |           |   |
| 345   | 394 469,91 | 2 215 940,13 | —          | —            |   |           |   |

**2. Сведения о частях границ уточняемого земельного участка с кадастровым номером** 22:70:030704:25 :

| Обозначение части границ |       | Горизонтальное проложение (S), м | Описание прохождения части границ | Сведения о согласовании местоположения границ (согласовано/спорное) |
|--------------------------|-------|----------------------------------|-----------------------------------|---|
| от т.                    | до т. |                                  |                                   |   |
| 1                        | 2     | 3                                | 4                                 | 5   |
| н349У                    | н350У | 28,79                            | —                                 | согласовано   |
| н350У                    | н351У | 1,01                             |                                   |   |
| н351У                    | н352У | 5,21                             |                                   |   |
| н352У                    | н353У | 0,86                             |                                   |   |
| н353У                    | 98    | 9,79                             |                                   |   |
| 98                       | н149У | 29,67                            |                                   |   |
| н149У                    | н349У | 17,89                            |                                   |   |

**3. Сведения о характеристиках уточняемого земельного участка с кадастровым номером** 22:70:030704:25 :

| № п/п | Наименование характеристики земельного участка  | Значение характеристики   |
|-------|---|---|
| 1     | 2   | 3   |
| 1.    | Адрес земельного участка  | —   |
| 1.1.  | Сведения о местоположении земельного участка (при отсутствии адреса) в структурированном в соответствии с федеральной информационной адресной системой виде |   |
| 1.2.  | Дополнительные сведения о местоположении земельного участка   | Российская Федерация, Алтайский край, г. Рубцовск, сдт Садоводческое некоммерческое товарищество № 7, ул. Смородиновая, дом 1 |
| 2.    | Площадь земельного участка ± величина погрешности определения (вычисления) площади ( $P \pm \Delta P$ ), м <sup>2</sup>                                     | 509 ± 8,00  |

| 1  | 2  | 3  |
|--|--|--|
| 3.   | Формула, примененная для вычисления предельной погрешности определения площади земельного участка, с подставленными значениями и итоговые (вычисленные) значения | $3,5*0,10*\sqrt{(509,00)} = 8$   |
| 4.   | Площадь земельного участка согласно сведениям Единого государственного реестра недвижимости (Ркад), м <sup>2</sup>   | 493,00   |
| 5.   | Оценка расхождения Р и Ркад (Р - Ркад), м <sup>2</sup>   | 16   |
| 6.   | Предельный минимальный и максимальный размеры земельного участка (Рмин и Рмакс), м <sup>2</sup>  | Рмин = 200<br>Рмакс = 2 000  |
| 7.   | Вид (виды) разрешенного использования  | Для ведения садоводства  |
| 7.1.   | Дополнительные сведения об использовании земельного участка  | —  |
| 8.   | Кадастровый или иной государственный учетный номер (инвентарный) здания, сооружения, объекта незавершенного строительства, расположенного на земельном участке   | —  |
| 9.   | Сведения о земельных участках (землях общего пользования, территории общего пользования), посредством которых обеспечивается доступ                              | —  |
| 10.  | Иные сведения  | Ограничения в использовании согласно, ст. 67.1 "Предотвращение негативного воздействия вод и ликвидация его последствий", п. 6 Водного кодекса РФ от 03.06.2006 г. №74-ФЗ 6. В границах зон затопления, подтопления, в соответствии с законодательством Российской Федерации о градостроительной деятельности отнесенных к зонам с особыми условиями использования территорий, запрещаются: 1) размещение новых населенных пунктов и строительство объектов капитального строительства без обеспечения инженерной защиты таких населенных пунктов и объектов от затопления, подтопления; 2) использование сточных вод в целях регулирования плодородия почв; 3) размещение кладбищ, скотомогильников, объектов размещения отходов производства и потребления, химических, взрывчатых, токсичных, отравляющих и ядовитых веществ, пунктов хранения и захоронения радиоактивных отходов; 4) осуществление авиационных мер по борьбе с вредными организмами. Учётный номер зоны 22:70-6.375. Обременение возникает на основании: Сопроводительное письмо. № 05-11/1348, выдан Министерством природных ресурсов и экологии Алтайского края. Описание местоположения границ. № б/н, выдан Урдабаева Светлана Валерьевна ООО "МонтажМонолитСтрой" .. Приказ об определении границы зоны затопления. № 84пр, выдан Министерством природных ресурсов и экологии Алтайского края. |
| <b>4. Пояснения к сведениям об уточняемом земельном участке с кадастровым номером <u>22:70:030704:25</u> :</b> |  |  |
| 1.   | —  |  |

**1. Сведения о характерных точках границ уточняемого земельного участка с кадастровым номером** 22:70:030704:26 :  
 Система координат МСК-22, зона 2 Зона № 2

| Обозначение характерных точек границ | Координаты, м  |   |  |              | Метод определения координат                             | Формулы, примененные для расчета средней квадратической погрешности определения координат характерных точек границ (Mt), с подставленными в такие формулы значениями и итоговые (вычисленные) значения Mt, м | Описание закрепления точки |
|--------------------------------------|--|---|--|--------------|---|--|----------------------------|
|                                      | содержатся в Едином государственном реестре недвижимости |   | определены в результате выполнения комплексных кадастровых работ |              |   |  |                            |
|                                      | X  | Y | X  | Y            |   |  |                            |
| 1                                    | 2  | 3 | 4  | 5            | 6   | 7  | 8                          |
| 87                                   | —  | — | 394 413,21   | 2 215 970,10 | Метод спутниковых геодезических измерений (определений) | Mt = 0,10  | —                          |
| н88У                                 | —  | — | 394 441,77   | 2 215 982,80 |   |  |                            |
| н59У                                 | —  | — | 394 434,70   | 2 215 999,89 |   |  |                            |
| н58У                                 | —  | — | 394 424,85   | 2 215 995,82 |   |  |                            |
| н57У                                 | —  | — | 394 407,04   | 2 215 985,04 |   |  |                            |
| 87                                   | —  | — | 394 413,21   | 2 215 970,10 |   |  |                            |

**2. Сведения о частях границ уточняемого земельного участка с кадастровым номером** 22:70:030704:26 :

| Обозначение части границ |       | Горизонтальное проложение (S), м | Описание прохождения части границ | Сведения о согласовании местоположения границ (согласовано/спорное) |
|--------------------------|-------|----------------------------------|-----------------------------------|---|
| от т.                    | до т. |                                  |                                   |   |
| 1                        | 2     | 3                                | 4                                 | 5   |
| 87                       | н88У  | 31,26                            | —                                 | согласовано   |
| н88У                     | н59У  | 18,49                            |                                   |   |
| н59У                     | н58У  | 10,66                            |                                   |   |
| н58У                     | н57У  | 20,82                            |                                   |   |
| н57У                     | 87    | 16,16                            |                                   |   |

**3. Сведения о характеристиках уточняемого земельного участка с кадастровым номером** 22:70:030704:26 :

| № п/п | Наименование характеристики земельного участка | Значение характеристики |
|-------|--|-------------------------|
| 1     | 2  | 3                       |
| 1     | 2  | 3                       |



| 1   | 2  | 3  |
|---|--|--|
| 1.  | Адрес земельного участка   | —  |
| 1.1.  | Сведения о местоположении земельного участка (при отсутствии адреса) в структурированном в соответствии с федеральной информационной адресной системой виде      |  |
| 1.2.  | Дополнительные сведения о местоположении земельного участка  | Российская Федерация, Алтайский край, г. Рубцовск, сдт Садоводческое некоммерческое товарищество № 7, ул. Смородиновая, дом 10 |
| 2.  | Площадь земельного участка ± величина погрешности определения (вычисления) площади ( $P \pm \Delta P$ ), м <sup>2</sup>  | 558 ± 8,00   |
| 3.  | Формула, примененная для вычисления предельной погрешности определения площади земельного участка, с подставленными значениями и итоговые (вычисленные) значения | $3,5 * 0,10 * \sqrt{(558,00)} = 8$   |
| 4.  | Площадь земельного участка согласно сведениям Единого государственного реестра недвижимости (Ркад), м <sup>2</sup>   | 562,00   |
| 5.  | Оценка расхождения P и Ркад ( $P - P_{кад}$ ), м <sup>2</sup>  | 4  |
| 6.  | Предельный минимальный и максимальный размеры земельного участка (Рмин и Рмакс), м <sup>2</sup>  | Рмин = 200<br>Рмакс = 2 000  |
| 7.  | Вид (виды) разрешенного использования  | Для ведения садоводства  |
| 7.1.  | Дополнительные сведения об использовании земельного участка  | —  |
| 8.  | Кадастровый или иной государственный учетный номер (инвентарный) здания, сооружения, объекта незавершенного строительства, расположенного на земельном участке   | —  |
| 9.  | Сведения о земельных участках (землях общего пользования, территории общего пользования), посредством которых обеспечивается доступ                              | —  |
| 10.   | Иные сведения  | —  |
| <b>4. Пояснения к сведениям об уточняемом земельном участке с кадастровым номером</b> |  | <b>22:70:030704:26</b> :   |
| 1.  | —  | —  |

**1. Сведения о характерных точках границ уточняемого земельного участка с кадастровым номером** 22:70:030704:28 :  
 Система координат МСК-22, зона 2 Зона № 2

| Обозначение характерных точек границ | Координаты, м  |              |  |              | Метод определения координат                             | Формулы, примененные для расчета средней квадратической погрешности определения координат характерных точек границ (Mt), с подставленными в такие формулы значениями и итоговые (вычисленные) значения Mt, м | Описание закрепления точки |
|--------------------------------------|--|--------------|--|--------------|---|--|----------------------------|
|                                      | содержатся в Едином государственном реестре недвижимости |              | определены в результате выполнения комплексных кадастровых работ |              |   |  |                            |
|                                      | X  | Y            | X  | Y            |   |  |                            |
| 1                                    | 2  | 3            | 4  | 5            | 6   | 7  | 8                          |
| 107                                  | 394 433,30   | 2 216 017,10 | 394 433,30   | 2 216 017,10 | Метод спутниковых геодезических измерений (определений) | Mt = 0,10  | —                          |
| 108                                  | 394 459,75   | 2 216 030,25 | —  | —            |   | 0,30   |                            |
| 109                                  | 394 452,33   | 2 216 046,51 | —  | —            |   |  |                            |
| 110                                  | —  | —            | 394 459,77   | 2 216 030,91 |   |  |                            |
| 111                                  | —  | —            | 394 452,80   | 2 216 046,50 |   |  |                            |
| 112                                  | 394 425,94   | 2 216 033,44 | 394 425,94   | 2 216 033,44 |   | Mt = 0,10  |                            |
| 107                                  | 394 433,30   | 2 216 017,10 | 394 433,30   | 2 216 017,10 |   |  |                            |

**2. Сведения о частях границ уточняемого земельного участка с кадастровым номером** 22:70:030704:28 :

| Обозначение части границ |       | Горизонтальное проложение (S), м | Описание прохождения части границ | Сведения о согласовании местоположения границ (согласовано/спорное) |
|--------------------------|-------|----------------------------------|-----------------------------------|---|
| от т.                    | до т. |                                  |                                   |   |
| 1                        | 2     | 3                                | 4                                 | 5   |
| 107                      | 110   | 29,86                            | —                                 | согласовано   |
| 110                      | 111   | 17,08                            |                                   |   |
| 111                      | 112   | 29,87                            |                                   |   |
| 112                      | 107   | 17,92                            |                                   |   |

**3. Сведения о характеристиках уточняемого земельного участка с кадастровым номером** 22:70:030704:28 :

| № п/п | Наименование характеристики земельного участка | Значение характеристики |
|-------|--|-------------------------|
|-------|--|-------------------------|

| 1    | 2  | 3  |
|------|--|--|
| 1.   | Адрес земельного участка   | —  |
| 1.1. | Сведения о местоположении земельного участка (при отсутствии адреса) в структурированном в соответствии с федеральной информационной адресной системой виде      |  |
| 1.2. | Дополнительные сведения о местоположении земельного участка  | Российская Федерация, Алтайский край, г. Рубцовск, сдт Садоводческое некоммерческое товарищество № 7, ул. Смородиновая, дом 13 |
| 2.   | Площадь земельного участка ± величина погрешности определения (вычисления) площади ( $P \pm \Delta P$ ), м <sup>2</sup>  | 522 ± 8,00   |
| 3.   | Формула, примененная для вычисления предельной погрешности определения площади земельного участка, с подставленными значениями и итоговые (вычисленные) значения | $3,5 * 0,10 * \sqrt{(522,00)} = 8$   |
| 4.   | Площадь земельного участка согласно сведениям Единого государственного реестра недвижимости (Ркад), м <sup>2</sup>   | 541,00   |
| 5.   | Оценка расхождения P и Ркад ( $P - P_{кад}$ ), м <sup>2</sup>  | 19   |
| 6.   | Предельный минимальный и максимальный размеры земельного участка (Рмин и Рмакс), м <sup>2</sup>  | Рмин = 200<br>Рмакс = 2 000  |
| 7.   | Вид (виды) разрешенного использования  | Для ведения садоводства  |
| 7.1. | Дополнительные сведения об использовании земельного участка  | —  |
| 8.   | Кадастровый или иной государственный учетный номер (инвентарный) здания, сооружения, объекта незавершенного строительства, расположенного на земельном участке   | 22:70:030704:104   |
| 9.   | Сведения о земельных участках (землях общего пользования, территории общего пользования), посредством которых обеспечивается доступ                              | —  |

| 1   | 2             | 3   |
|-----|---------------|---|
| 10. | Иные сведения | Ограничения в использовании согласно, ст. 67.1 "Предотвращение негативного воздействия вод и ликвидация его последствий", п. 6 Водного кодекса РФ от 03.06.2006 г. №74-ФЗ 6. В границах зон затопления, подтопления, в соответствии с законодательством Российской Федерации о градостроительной деятельности отнесенных к зонам с особыми условиями использования территорий, запрещаются: 1) размещение новых населенных пунктов и строительство объектов капитального строительства без обеспечения инженерной защиты таких населенных пунктов и объектов от затопления, подтопления; 2) использование сточных вод в целях регулирования плодородия почв; 3) размещение кладбищ, скотомогильников, объектов размещения отходов производства и потребления, химических, взрывчатых, токсичных, отравляющих и ядовитых веществ, пунктов хранения и захоронения радиоактивных отходов; 4) осуществление авиационных мер по борьбе с вредными организмами.. Учётный номер зоны 22:70-6.375. Обременение возникает на основании: Сопроводительное письмо. № 05-11/1348, выдан Министерством природных ресурсов и экологии Алтайского края.. Описание местоположения границ. № б/н, выдан Урдабаева Светлана Валерьевна ООО "МонтажМонолитСтрой".. Приказ об определении границы зоны затопления. № 84пр, выдан Министерством природных ресурсов и экологии Алтайского края. |

4. Пояснения к сведениям об уточняемом земельном участке с кадастровым номером 22:70:030704:28 :

1. —

1. Сведения о характерных точках границ уточняемого земельного участка с кадастровым номером 22:70:030704:29 :  
 Система координат МСК-22, зона 2 Зона № 2

| Обозначение характерных точек границ | Координаты, м  |   |  |              | Метод определения координат                             | Формулы, примененные для расчета средней квадратической погрешности определения координат характерных точек границ (Mt), с подставленными в такие формулы значениями и итоговые (вычисленные) значения Mt, м | Описание закрепления точки |
|--------------------------------------|--|---|--|--------------|---|--|----------------------------|
|                                      | содержатся в Едином государственном реестре недвижимости |   | определены в результате выполнения комплексных кадастровых работ |              |   |  |                            |
|                                      | X  | Y | X  | Y            |   |  |                            |
| 1                                    | 2  | 3 | 4  | 5            | 6   | 7  | 8                          |
| 61                                   | —  | — | 394 400,98   | 2 216 000,37 | Метод спутниковых геодезических измерений (определений) | Mt = 0,10  | —                          |
| н60У                                 | —  | — | 394 428,09   | 2 216 014,05 |   |  |                            |

| 1     | 2 | 3 | 4          | 5            | 6   | 7         | 8 |
|-------|---|---|------------|--------------|---|-----------|---|
| н199У | — | — | 394 421,64 | 2 216 029,69 | Метод спутниковых геодезических измерений (определений) | Mt = 0,10 | — |
| 21    | — | — | 394 394,68 | 2 216 015,27 |   |           |   |
| 61    | — | — | 394 400,98 | 2 216 000,37 |   |           |   |

**2. Сведения о частях границ уточняемого земельного участка с кадастровым номером** 22:70:030704:29 :

| Обозначение части границ |       | Горизонтальное проложение (S), м | Описание прохождения части границ | Сведения о согласовании местоположения границ (согласовано/спорное) |
|--------------------------|-------|----------------------------------|-----------------------------------|---|
| от т.                    | до т. |                                  |                                   |   |
| 1                        | 2     | 3                                | 4                                 | 5   |
| 61                       | н60У  | 30,37                            | —                                 | согласовано   |
| н60У                     | н199У | 16,92                            |                                   |   |
| н199У                    | 21    | 30,57                            |                                   |   |
| 21                       | 61    | 16,18                            |                                   |   |

**3. Сведения о характеристиках уточняемого земельного участка с кадастровым номером** 22:70:030704:29 :

| № п/п | Наименование характеристики земельного участка   | Значение характеристики  |
|-------|--|--|
| 1     | 2  | 3  |
| 1.    | Адрес земельного участка   | —  |
| 1.1.  | Сведения о местоположении земельного участка (при отсутствии адреса) в структурированном в соответствии с федеральной информационной адресной системой виде      |  |
| 1.2.  | Дополнительные сведения о местоположении земельного участка  | Российская Федерация, Алтайский край, г. Рубцовск, снт № 7, ул. Смородиновая, дом 14 |
| 2.    | Площадь земельного участка ± величина погрешности определения (вычисления) площади ( $P \pm \Delta P$ ), м <sup>2</sup>  | 502 ± 8,00   |
| 3.    | Формула, примененная для вычисления предельной погрешности определения площади земельного участка, с подставленными значениями и итоговые (вычисленные) значения | $3,5 * 0,10 * \sqrt{(502,00)} = 8$   |
| 4.    | Площадь земельного участка согласно сведениям Единого государственного реестра недвижимости (Ркад), м <sup>2</sup>   | 509,00   |
| 5.    | Оценка расхождения Р и Ркад ( $P - P_{кад}$ ), м <sup>2</sup>  | 7  |
| 6.    | Предельный минимальный и максимальный размеры земельного участка (Рмин и Рмакс), м <sup>2</sup>  | Рмин = 200<br>Рмакс = 2 000  |

| 1    | 2  | 3                       |
|------|--|-------------------------|
| 7.   | Вид (виды) разрешенного использования  | Для ведения садоводства |
| 7.1. | Дополнительные сведения об использовании земельного участка  | —                       |
| 8.   | Кадастровый или иной государственный учетный номер (инвентарный) здания, сооружения, объекта незавершенного строительства, расположенного на земельном участке | 22:70:030704:105        |
| 9.   | Сведения о земельных участках (землях общего пользования, территории общего пользования), посредством которых обеспечивается доступ                            | —                       |
| 10.  | Иные сведения  | —                       |

**4. Пояснения к сведениям об уточняемом земельном участке с кадастровым номером** 22:70:030704:29 :

1. —

**1. Сведения о характерных точках границ уточняемого земельного участка с кадастровым номером** 22:70:030704:30 :  
 Система координат МСК-22, зона 2 Зона № 2

| Обозначение характерных точек границ | Координаты, м  |              |  |              | Метод определения координат                             | Формулы, примененные для расчета средней квадратической погрешности определения координат характерных точек границ (Mt), с подставленными в такие формулы значениями и итоговые (вычисленные) значения Mt, м | Описание закрепления точки |
|--------------------------------------|--|--------------|--|--------------|---|--|----------------------------|
|                                      | содержатся в Едином государственном реестре недвижимости |              | определены в результате выполнения комплексных кадастровых работ |              |   |  |                            |
|                                      | X  | Y            | X  | Y            |   |  |                            |
| 1                                    | 2  | 3            | 4  | 5            | 6   | 7  | 8                          |
| 109                                  | 394 452,33   | 2 216 046,51 | —  | —            | Метод спутниковых геодезических измерений (определений) | 0,30   | —                          |
| 177                                  | 394 445,95   | 2 216 062,54 | —  | —            |   |  |                            |
| 178                                  | 394 419,15   | 2 216 049,12 | —  | —            |   |  |                            |
| 112                                  | 394 425,94   | 2 216 033,44 | 394 425,94   | 2 216 033,44 |   | Mt = 0,10  |                            |
| 111                                  | —  | —            | 394 452,80   | 2 216 046,50 |   |  |                            |
| 24                                   | —  | —            | 394 452,63   | 2 216 046,88 |   |  |                            |

| 1   | 2          | 3            | 4          | 5            | 6   | 7         | 8 |
|-----|------------|--------------|------------|--------------|---|-----------|---|
| 28  | —          | —            | 394 446,02 | 2 216 062,62 | Метод спутниковых геодезических измерений (определений) | Mt = 0,10 | — |
| 179 | —          | —            | 394 419,10 | 2 216 048,73 |   | Mt = 0,20 |   |
| 109 | 394 452,33 | 2 216 046,51 | —          | —            |   | 0,30      |   |

**2. Сведения о частях границ уточняемого земельного участка с кадастровым номером** 22:70:030704:30 :

| Обозначение части границ |       | Горизонтальное проложение (S), м | Описание прохождения части границ | Сведения о согласовании местоположения границ (согласовано/спорное) |
|--------------------------|-------|----------------------------------|-----------------------------------|---|
| от т.                    | до т. |                                  |                                   |   |
| 1                        | 2     | 3                                | 4                                 | 5   |
| 112                      | 111   | 29,87                            | —                                 | согласовано   |
| 111                      | 24    | 0,42                             |                                   |   |
| 24                       | 28    | 17,07                            |                                   |   |
| 28                       | 179   | 30,29                            |                                   |   |
| 179                      | 112   | 16,75                            |                                   |   |

**3. Сведения о характеристиках уточняемого земельного участка с кадастровым номером** 22:70:030704:30 :

| № п/п | Наименование характеристики земельного участка   | Значение характеристики  |
|-------|--|--|
| 1     | 2  | 3  |
| 1.    | Адрес земельного участка   | —  |
| 1.1.  | Сведения о местоположении земельного участка (при отсутствии адреса) в структурированном в соответствии с федеральной информационной адресной системой виде      |  |
| 1.2.  | Дополнительные сведения о местоположении земельного участка  | Российская Федерация, Алтайский край, г. Рубцовск, сдт Садоводческое некоммерческое товарищество № 7, ул. Смородиновая, дом 15 |
| 2.    | Площадь земельного участка ± величина погрешности определения (вычисления) площади ( $P \pm \Delta P$ ), м <sup>2</sup>  | 514 ± 8,00   |
| 3.    | Формула, примененная для вычисления предельной погрешности определения площади земельного участка, с подставленными значениями и итоговые (вычисленные) значения | $3,5 * 0,10 * \sqrt{(514,00)} = 8$   |
| 4.    | Площадь земельного участка согласно сведениям Единого государственного реестра недвижимости (Ркад), м <sup>2</sup>   | 521,00   |
| 5.    | Оценка расхождения P и Ркад ( $P - P_{кад}$ ), м <sup>2</sup>  | 7  |

| 1  | 2  | 3   |
|--|--|---|
| 6.   | Предельный минимальный и максимальный размеры земельного участка (Р <sub>мин</sub> и Р <sub>макс</sub> ), м <sup>2</sup>                                       | Р <sub>мин</sub> = 200<br>Р <sub>макс</sub> = 2 000   |
| 7.   | Вид (виды) разрешенного использования  | Для ведения садоводства   |
| 7.1.   | Дополнительные сведения об использовании земельного участка  | —   |
| 8.   | Кадастровый или иной государственный учетный номер (инвентарный) здания, сооружения, объекта незавершенного строительства, расположенного на земельном участке | —   |
| 9.   | Сведения о земельных участках (землях общего пользования, территории общего пользования), посредством которых обеспечивается доступ                            | —   |
| 10.  | Иные сведения  | Ограничения в использовании согласно, ст. 67.1 "Предотвращение негативного воздействия вод и ликвидация его последствий", п. 6 Водного кодекса РФ от 03.06.2006 г. №74-ФЗ 6. В границах зон затопления, подтопления, в соответствии с законодательством Российской Федерации о градостроительной деятельности отнесенных к зонам с особыми условиями использования территорий, запрещаются: 1) размещение новых населенных пунктов и строительство объектов капитального строительства без обеспечения инженерной защиты таких населенных пунктов и объектов от затопления, подтопления; 2) использование сточных вод в целях регулирования плодородия почв; 3) размещение кладбищ, скотомогильников, объектов размещения отходов производства и потребления, химических, взрывчатых, токсичных, отравляющих и ядовитых веществ, пунктов хранения и захоронения радиоактивных отходов; 4) осуществление авиационных мер по борьбе с вредными организмами.. Учётный номер зоны 22:70-6.375. Обременение возникает на основании: Сопроводительное письмо. № 05-11/1348, выдан Министерство природных ресурсов и экологии Алтайского края.. Описание местоположения границ. № б/н, выдан Урдабаева Светлана Валерьевна ООО "МонтажМонолитСтрой".. Приказ об определении границы зоны затопления. № 84пр, выдан Министерство природных ресурсов и экологии Алтайского края. |
| <b>4. Пояснения к сведениям об уточняемом земельном участке с кадастровым номером</b> <u>22:70:030704:30</u> : |  |   |
| 1.   | —  |   |



**1. Сведения о характерных точках границ уточняемого земельного участка с кадастровым номером** 22:70:030704:31 :  
**Система координат** МСК-22, зона 2 **Зона №** 2

| Обозначение характерных точек границ | Координаты, м  |              |  |              | Метод определения координат                             | Формулы, примененные для расчета средней квадратической погрешности определения координат характерных точек границ (Mt), с подставленными в такие формулы значениями и итоговые (вычисленные) значения Mt, м | Описание закрепления точки |
|--------------------------------------|--|--------------|--|--------------|---|--|----------------------------|
|                                      | содержатся в Едином государственном реестре недвижимости |              | определены в результате выполнения комплексных кадастровых работ |              |   |  |                            |
|                                      | X  | Y            | X  | Y            |   |  |                            |
| 1                                    | 2  | 3            | 4  | 5            | 6   | 7  | 8                          |
| 360                                  | 394 426,14   | 2 216 021,84 | —  | —            | Метод спутниковых геодезических измерений (определений) | —  | —                          |
| 361                                  | 394 419,99   | 2 216 036,60 | —  | —            |   |  |                            |
| 362                                  | 394 393,12   | 2 216 025,42 | —  | —            |   |  |                            |
| 363                                  | 394 399,28   | 2 216 010,64 | —  | —            |   |  |                            |
| 21                                   | —  | —            | 394 394,68   | 2 216 015,27 |   |  |                            |
| н199У                                | —  | —            | 394 421,64   | 2 216 029,69 |   |  |                            |
| н364У                                | —  | —            | 394 414,62   | 2 216 046,20 |   |  |                            |
| н22У                                 | —  | —            | 394 388,07   | 2 216 030,81 |   |  |                            |
| 360                                  | 394 426,14   | 2 216 021,84 | —  | —            |   |  |                            |
|                                      |  |              |  |              |   |  |                            |

**2. Сведения о частях границ уточняемого земельного участка с кадастровым номером** 22:70:030704:31 :

| Обозначение части границ |       | Горизонтальное проложение (S), м | Описание прохождения части границ | Сведения о согласовании местоположения границ (согласовано/спорное) |
|--------------------------|-------|----------------------------------|-----------------------------------|---|
| от т.                    | до т. |                                  |                                   |   |
| 1                        | 2     | 3                                | 4                                 | 5   |
| 21                       | н199У | 30,57                            | —                                 | согласовано   |
| н199У                    | н364У | 17,94                            |                                   |   |

|       |      |       |   |             |
|-------|------|-------|---|-------------|
| 1     | 2    | 3     | 4 | 5           |
| н364У | н22У | 30,69 | — | согласовано |
| н22У  | 21   | 16,89 | — |             |

**3. Сведения о характеристиках уточняемого земельного участка с кадастровым номером** 22:70:030704:31 :

| № п/п | Наименование характеристики земельного участка   | Значение характеристики  |
|-------|--|--|
| 1     | 2  | 3  |
| 1.    | Адрес земельного участка   | —  |
| 1.1.  | Сведения о местоположении земельного участка (при отсутствии адреса) в структурированном в соответствии с федеральной информационной адресной системой виде      |  |
| 1.2.  | Дополнительные сведения о местоположении земельного участка  | Российская Федерация, Алтайский край, г. Рубцовск, сдт Садоводческое некоммерческое товарищество № 7, ул. Смородиновая, дом 16 |
| 2.    | Площадь земельного участка ± величина погрешности определения (вычисления) площади ( $P \pm \Delta P$ ), м <sup>2</sup>  | 530 ± 8,00   |
| 3.    | Формула, примененная для вычисления предельной погрешности определения площади земельного участка, с подставленными значениями и итоговые (вычисленные) значения | $3,5 * 0,10 * \sqrt{(530,00)} = 8$   |
| 4.    | Площадь земельного участка согласно сведениям Единого государственного реестра недвижимости (Ркад), м <sup>2</sup>   | 524,00   |
| 5.    | Оценка расхождения Р и Ркад ( $P - P_{кад}$ ), м <sup>2</sup>  | 6  |
| 6.    | Предельный минимальный и максимальный размеры земельного участка (Рмин и Рмакс), м <sup>2</sup>  | Рмин = 200<br>Рмакс = 2 000  |
| 7.    | Вид (виды) разрешенного использования  | Для ведения садоводства  |
| 7.1.  | Дополнительные сведения об использовании земельного участка  | —  |
| 8.    | Кадастровый или иной государственный учетный номер (инвентарный) здания, сооружения, объекта незавершенного строительства, расположенного на земельном участке   | 22:70:030704:106   |
| 9.    | Сведения о земельных участках (землях общего пользования, территории общего пользования), посредством которых обеспечивается доступ                              | —  |

| 1   | 2             | 3   |
|-----|---------------|---|
| 10. | Иные сведения | Ограничения в использовании согласно, ст. 67.1 "Предотвращение негативного воздействия вод и ликвидация его последствий", п. 6 Водного кодекса РФ от 03.06.2006 г. №74-ФЗ 6. В границах зон затопления, подтопления, в соответствии с законодательством Российской Федерации о градостроительной деятельности отнесенных к зонам с особыми условиями использования территорий, запрещаются: 1) размещение новых населенных пунктов и строительство объектов капитального строительства без обеспечения инженерной защиты таких населенных пунктов и объектов от затопления, подтопления; 2) использование сточных вод в целях регулирования плодородия почв; 3) размещение кладбищ, скотомогильников, объектов размещения отходов производства и потребления, химических, взрывчатых, токсичных, отравляющих и ядовитых веществ, пунктов хранения и захоронения радиоактивных отходов; 4) осуществление авиационных мер по борьбе с вредными организмами.. Учётный номер зоны 22:70-6.375. Обременение возникает на основании: Сопроводительное письмо. № 05-11/1348, выдан Министерством природных ресурсов и экологии Алтайского края.. Описание местоположения границ. № б/н, выдан Урдабаева Светлана Валерьевна ООО "МонтажМонолитСтрой".. Приказ об определении границы зоны затопления. № 84пр, выдан Министерством природных ресурсов и экологии Алтайского края. |

4. Пояснения к сведениям об уточняемом земельном участке с кадастровым номером 22:70:030704:31 :

1. —

1. Сведения о характерных точках границ уточняемого земельного участка с кадастровым номером 22:70:030704:33 :  
 Система координат МСК-22, зона 2 Зона № 2

| Обозначение характерных точек границ | Координаты, м  |              |  |   | Метод определения координат                             | Формулы, примененные для расчета средней квадратической погрешности определения координат характерных точек границ (Mt), с подставленными в такие формулы значениями и итоговые (вычисленные) значения Mt, м | Описание закрепления точки |
|--------------------------------------|--|--------------|--|---|---|--|----------------------------|
|                                      | содержатся в Едином государственном реестре недвижимости |              | определены в результате выполнения комплексных кадастровых работ |   |   |  |                            |
|                                      | X  | Y            | X  | Y |   |  |                            |
| 1                                    | 2  | 3            | 4  | 5 | 6   | 7  | 8                          |
| 362                                  | 394 393,12   | 2 216 025,42 | —  | — | Метод спутниковых геодезических измерений (определений) | —  | —                          |
| 361                                  | 394 419,99   | 2 216 036,60 | —  | — |   |  |                            |

| 1     | 2          | 3            | 4          | 5            | 6   | 7         | 8 |
|-------|------------|--------------|------------|--------------|---|-----------|---|
| 355   | 394 413,83 | 2 216 051,39 | —          | —            | Метод спутниковых геодезических измерений (определений) | —         | — |
| 354   | 394 386,96 | 2 216 040,20 | —          | —            |   |           |   |
| н22У  | —          | —            | 394 388,07 | 2 216 030,81 |   |           |   |
| н364У | —          | —            | 394 414,62 | 2 216 046,20 |   | Mt = 0,10 |   |
| н358У | —          | —            | 394 407,90 | 2 216 062,00 |   |           |   |
| н47У  | —          | —            | 394 381,86 | 2 216 046,54 |   |           |   |
| 362   | 394 393,12 | 2 216 025,42 | —          | —            |   | —         |   |

**2. Сведения о частях границ уточняемого земельного участка с кадастровым номером 22:70:030704:33 :**

| Обозначение части границ |       | Горизонтальное проложение (S), м | Описание прохождения части границ | Сведения о согласовании местоположения границ (согласовано/спорное) |
|--------------------------|-------|----------------------------------|-----------------------------------|---|
| от т.                    | до т. |                                  |                                   |   |
| 1                        | 2     | 3                                | 4                                 | 5   |
| н22У                     | н364У | 30,69                            | —                                 | согласовано   |
| н364У                    | н358У | 17,17                            |                                   |   |
| н358У                    | н47У  | 30,28                            |                                   |   |
| н47У                     | н22У  | 16,91                            |                                   |   |

**3. Сведения о характеристиках уточняемого земельного участка с кадастровым номером 22:70:030704:33 :**

| № п/п | Наименование характеристики земельного участка  | Значение характеристики  |
|-------|---|--|
| 1     | 2   | 3  |
| 1.    | Адрес земельного участка  | —  |
| 1.1.  | Сведения о местоположении земельного участка (при отсутствии адреса) в структурированном в соответствии с федеральной информационной адресной системой виде |  |
| 1.2.  | Дополнительные сведения о местоположении земельного участка   | Российская Федерация, Алтайский край, г. Рубцовск, сдт Садоводческое некоммерческое товарищество № 7, ул. Смородиновая, дом 18 |
| 2.    | Площадь земельного участка ± величина погрешности определения (вычисления) площади ( $P \pm \Delta P$ ), м <sup>2</sup>                                     | 514 ± 8,00   |

| 1  | 2  | 3  |
|--|--|--|
| 3.   | Формула, примененная для вычисления предельной погрешности определения площади земельного участка, с подставленными значениями и итоговые (вычисленные) значения | $3,5*0,10*\sqrt{(514,00)} = 8$   |
| 4.   | Площадь земельного участка согласно сведениям Единого государственного реестра недвижимости (Ркад), м <sup>2</sup>   | 538,00   |
| 5.   | Оценка расхождения Р и Ркад (Р - Ркад), м <sup>2</sup>   | 24   |
| 6.   | Предельный минимальный и максимальный размеры земельного участка (Рмин и Рмакс), м <sup>2</sup>  | Рмин = 200<br>Рмакс = 2 000  |
| 7.   | Вид (виды) разрешенного использования  | Для ведения садоводства  |
| 7.1.   | Дополнительные сведения об использовании земельного участка  | —  |
| 8.   | Кадастровый или иной государственный учетный номер (инвентарный) здания, сооружения, объекта незавершенного строительства, расположенного на земельном участке   | —  |
| 9.   | Сведения о земельных участках (землях общего пользования, территории общего пользования), посредством которых обеспечивается доступ                              | —  |
| 10.  | Иные сведения  | Ограничения в использовании согласно, ст. 67.1 "Предотвращение негативного воздействия вод и ликвидация его последствий", п. 6 Водного кодекса РФ от 03.06.2006 г. №74-ФЗ 6. В границах зон затопления, подтопления, в соответствии с законодательством Российской Федерации о градостроительной деятельности отнесенных к зонам с особыми условиями использования территорий, запрещаются: 1) размещение новых населенных пунктов и строительство объектов капитального строительства без обеспечения инженерной защиты таких населенных пунктов и объектов от затопления, подтопления; 2) использование сточных вод в целях регулирования плодородия почв; 3) размещение кладбищ, скотомогильников, объектов размещения отходов производства и потребления, химических, взрывчатых, токсичных, отравляющих и ядовитых веществ, пунктов хранения и захоронения радиоактивных отходов; 4) осуществление авиационных мер по борьбе с вредными организмами. Учётный номер зоны 22:70-6.375. Обременение возникает на основании: Сопроводительное письмо. № 05-11/1348, выдан Министерством природных ресурсов и экологии Алтайского края. Описание местоположения границ. № б/н, выдан Урдабаева Светлана Валерьевна ООО "МонтажМонолитСтрой" .. Приказ об определении границы зоны затопления. № 84пр, выдан Министерством природных ресурсов и экологии Алтайского края. |
| <b>4. Пояснения к сведениям об уточняемом земельном участке с кадастровым номером <u>22:70:030704:33</u> :</b> |  |  |
| 1.   | —  |  |

**1. Сведения о характерных точках границ уточняемого земельного участка с кадастровым номером** 22:70:030704:35 :  
 Система координат МСК-22, зона 2 Зона № 2

| Обозначение характерных точек границ | Координаты, м  |              |  |              | Метод определения координат                             | Формулы, примененные для расчета средней квадратической погрешности определения координат характерных точек границ (Mt), с подставленными в такие формулы значениями и итоговые (вычисленные) значения Mt, м | Описание закрепления точки |
|--------------------------------------|--|--------------|--|--------------|---|--|----------------------------|
|                                      | содержатся в Едином государственном реестре недвижимости |              | определены в результате выполнения комплексных кадастровых работ |              |   |  |                            |
|                                      | X  | Y            | X  | Y            |   |  |                            |
| 1                                    | 2  | 3            | 4  | 5            | 6   | 7  | 8                          |
| 354                                  | 394 386,96   | 2 216 040,20 | —  | —            | Метод спутниковых геодезических измерений (определений) | Mt = 0,10  | —                          |
| 355                                  | 394 413,83   | 2 216 051,39 | —  | —            |   |  |                            |
| 356                                  | 394 407,69   | 2 216 066,18 | —  | —            |   |  |                            |
| 357                                  | 394 380,81   | 2 216 054,97 | —  | —            |   |  |                            |
| н47У                                 | —  | —            | 394 381,86   | 2 216 046,54 |   |  |                            |
| н358У                                | —  | —            | 394 407,90   | 2 216 062,00 |   |  |                            |
| н359У                                | —  | —            | 394 401,01   | 2 216 077,42 |   |  |                            |
| н48У                                 | —  | —            | 394 374,18   | 2 216 063,12 |   |  |                            |
| 354                                  | 394 386,96   | 2 216 040,20 | —  | —            |   |  |                            |

**2. Сведения о частях границ уточняемого земельного участка с кадастровым номером** 22:70:030704:35 :

| Обозначение части границ |       | Горизонтальное проложение (S), м | Описание прохождения части границ | Сведения о согласовании местоположения границ (согласовано/спорное) |
|--------------------------|-------|----------------------------------|-----------------------------------|---|
| от т.                    | до т. |                                  |                                   |   |
| 1                        | 2     | 3                                | 4                                 | 5   |
| н47У                     | н358У | 30,28                            | —                                 | согласовано   |
| н358У                    | н359У | 16,89                            |                                   |   |

|       |      |       |   |             |
|-------|------|-------|---|-------------|
| 1     | 2    | 3     | 4 | 5           |
| н359У | н48У | 30,40 | — | согласовано |
| н48У  | н47У | 18,27 |   |             |

**3. Сведения о характеристиках уточняемого земельного участка с кадастровым номером** 22:70:030704:35 :

| № п/п | Наименование характеристики земельного участка   | Значение характеристики  |
|-------|--|--|
| 1     | 2  | 3  |
| 1.    | Адрес земельного участка   | —  |
| 1.1.  | Сведения о местоположении земельного участка (при отсутствии адреса) в структурированном в соответствии с федеральной информационной адресной системой виде      |  |
| 1.2.  | Дополнительные сведения о местоположении земельного участка  | Российская Федерация, Алтайский край, г. Рубцовск, сдт Садоводческое некоммерческое товарищество № 7, ул. Смородиновая, дом 20 |
| 2.    | Площадь земельного участка ± величина погрешности определения (вычисления) площади ( $P \pm \Delta P$ ), м <sup>2</sup>  | 531 ± 8,00   |
| 3.    | Формула, примененная для вычисления предельной погрешности определения площади земельного участка, с подставленными значениями и итоговые (вычисленные) значения | $3,5 * 0,10 * \sqrt{(531,00)} = 8$   |
| 4.    | Площадь земельного участка согласно сведениям Единого государственного реестра недвижимости (Ркад), м <sup>2</sup>   | 529,00   |
| 5.    | Оценка расхождения Р и Ркад ( $P - P_{кад}$ ), м <sup>2</sup>  | 2  |
| 6.    | Предельный минимальный и максимальный размеры земельного участка (Рмин и Рмакс), м <sup>2</sup>  | Рмин = 200<br>Рмакс = 2 000  |
| 7.    | Вид (виды) разрешенного использования  | Для ведения садоводства  |
| 7.1.  | Дополнительные сведения об использовании земельного участка  | —  |
| 8.    | Кадастровый или иной государственный учетный номер (инвентарный) здания, сооружения, объекта незавершенного строительства, расположенного на земельном участке   | 22:70:030704:108   |
| 9.    | Сведения о земельных участках (землях общего пользования, территории общего пользования), посредством которых обеспечивается доступ                              | —  |

| 1   | 2             | 3   |
|-----|---------------|---|
| 10. | Иные сведения | Ограничения в использовании согласно, ст. 67.1 "Предотвращение негативного воздействия вод и ликвидация его последствий", п. 6 Водного кодекса РФ от 03.06.2006 г. №74-ФЗ 6. В границах зон затопления, подтопления, в соответствии с законодательством Российской Федерации о градостроительной деятельности отнесенных к зонам с особыми условиями использования территорий, запрещаются: 1) размещение новых населенных пунктов и строительство объектов капитального строительства без обеспечения инженерной защиты таких населенных пунктов и объектов от затопления, подтопления; 2) использование сточных вод в целях регулирования плодородия почв; 3) размещение кладбищ, скотомогильников, объектов размещения отходов производства и потребления, химических, взрывчатых, токсичных, отравляющих и ядовитых веществ, пунктов хранения и захоронения радиоактивных отходов; 4) осуществление авиационных мер по борьбе с вредными организмами.. Учётный номер зоны 22:70-6.375. Обременение возникает на основании: Сопроводительное письмо. № 05-11/1348, выдан Министерство природных ресурсов и экологии Алтайского края.. Описание местоположения границ. № б/н, выдан Урдабаева Светлана Валерьевна ООО "МонтажМонолитСтрой".. Приказ об определении границы зоны затопления. № 84пр, выдан Министерство природных ресурсов и экологии Алтайского края. |

4. Пояснения к сведениям об уточняемом земельном участке с кадастровым номером 22:70:030704:35 :

1. —

1. Сведения о характерных точках границ уточняемого земельного участка с кадастровым номером 22:70:030704:37 :  
 Система координат МСК-22, зона 2 Зона № 2

| Обозначение характерных точек границ | Координаты, м  |   |  |              | Метод определения координат                             | Формулы, примененные для расчета средней квадратической погрешности определения координат характерных точек границ (Mt), с подставленными в такие формулы значениями и итоговые (вычисленные) значения Mt, м | Описание закрепления точки |
|--------------------------------------|--|---|--|--------------|---|--|----------------------------|
|                                      | содержатся в Едином государственном реестре недвижимости |   | определены в результате выполнения комплексных кадастровых работ |              |   |  |                            |
|                                      | X  | Y | X  | Y            |   |  |                            |
| 1                                    | 2  | 3 | 4  | 5            | 6   | 7  | 8                          |
| 115                                  | —  | — | 394 361,03   | 2 216 094,44 | Метод спутниковых геодезических измерений (определений) | Mt = 0,10  | —                          |
| н190У                                | —  | — | 394 390,77   | 2 216 101,03 |   |  |                            |



| 1   | 2 | 3 | 4          | 5            | 6   | 7         | 8 |
|-----|---|---|------------|--------------|---|-----------|---|
| 191 | — | — | 394 383,60 | 2 216 118,63 | Метод спутниковых геодезических измерений (определений) | Mt = 0,10 | — |
| 116 | — | — | 394 353,44 | 2 216 111,78 |   |           |   |
| 115 | — | — | 394 361,03 | 2 216 094,44 |   |           |   |

**2. Сведения о частях границ уточняемого земельного участка с кадастровым номером** 22:70:030704:37 :

| Обозначение части границ |       | Горизонтальное проложение (S), м | Описание прохождения части границ | Сведения о согласовании местоположения границ (согласовано/спорное) |
|--------------------------|-------|----------------------------------|-----------------------------------|---|
| от т.                    | до т. |                                  |                                   |   |
| 1                        | 2     | 3                                | 4                                 | 5   |
| 115                      | н190У | 30,46                            | —                                 | согласовано   |
| н190У                    | 191   | 19,00                            |                                   |   |
| 191                      | 116   | 30,93                            |                                   |   |
| 116                      | 115   | 18,93                            |                                   |   |

**3. Сведения о характеристиках уточняемого земельного участка с кадастровым номером** 22:70:030704:37 :

| № п/п | Наименование характеристики земельного участка   | Значение характеристики  |
|-------|--|--|
| 1     | 2  | 3  |
| 1.    | Адрес земельного участка   | —  |
| 1.1.  | Сведения о местоположении земельного участка (при отсутствии адреса) в структурированном в соответствии с федеральной информационной адресной системой виде      |  |
| 1.2.  | Дополнительные сведения о местоположении земельного участка  | Российская Федерация, Алтайский край, г. Рубцовск, Снт 7, ул. Смородиновая, дом 26 |
| 2.    | Площадь земельного участка ± величина погрешности определения (вычисления) площади ( $P \pm \Delta P$ ), м <sup>2</sup>  | 573 ± 8,00   |
| 3.    | Формула, примененная для вычисления предельной погрешности определения площади земельного участка, с подставленными значениями и итоговые (вычисленные) значения | $3,5 * 0,10 * \sqrt{(573,00)} = 8$   |
| 4.    | Площадь земельного участка согласно сведениям Единого государственного реестра недвижимости (Ркад), м <sup>2</sup>   | 592,00   |
| 5.    | Оценка расхождения P и Ркад ( $P - P_{кад}$ ), м <sup>2</sup>  | 19   |
| 6.    | Предельный минимальный и максимальный размеры земельного участка (Рмин и Рмакс), м <sup>2</sup>  | Рмин = 200<br>Рмакс = 2 000  |

| 1    | 2  | 3                       |
|------|--|-------------------------|
| 7.   | Вид (виды) разрешенного использования  | Для ведения садоводства |
| 7.1. | Дополнительные сведения об использовании земельного участка  | —                       |
| 8.   | Кадастровый или иной государственный учетный номер (инвентарный) здания, сооружения, объекта незавершенного строительства, расположенного на земельном участке | 22:70:030704:116        |
| 9.   | Сведения о земельных участках (землях общего пользования, территории общего пользования), посредством которых обеспечивается доступ                            | —                       |
| 10.  | Иные сведения  | —                       |

**4. Пояснения к сведениям об уточняемом земельном участке с кадастровым номером** 22:70:030704:37 :

1. —

**1. Сведения о характерных точках границ уточняемого земельного участка с кадастровым номером** 22:70:030704:38 :  
 Система координат МСК-22, зона 2 Зона № 2

| Обозначение характерных точек границ | Координаты, м  |              |  |              | Метод определения координат                             | Формулы, примененные для расчета средней квадратической погрешности определения координат характерных точек границ (Mt), с подставленными в такие формулы значениями и итоговые (вычисленные) значения Mt, м | Описание закрепления точки |
|--------------------------------------|--|--------------|--|--------------|---|--|----------------------------|
|                                      | содержатся в Едином государственном реестре недвижимости |              | определены в результате выполнения комплексных кадастровых работ |              |   |  |                            |
|                                      | X  | Y            | X  | Y            |   |  |                            |
| 1                                    | 2  | 3            | 4  | 5            | 6   | 7  | 8                          |
| 15                                   | 394 384,43   | 2 216 128,40 | 394 384,43   | 2 216 128,40 | Метод спутниковых геодезических измерений (определений) | Mt = 0,10  | —                          |
| 16                                   | 394 416,12   | 2 216 135,15 | 394 416,12   | 2 216 135,15 |   | —  |                            |
| 17                                   | 394 411,52   | 2 216 148,92 | —  | —            |   | —  |                            |
| n18У                                 | —  | —            | 394 411,87   | 2 216 148,53 |   | Mt = 0,10  |                            |
| 19                                   | 394 378,49   | 2 216 142,60 | 394 378,49   | 2 216 142,60 |   | Mt = 0,30  |                            |
| 15                                   | 394 384,43   | 2 216 128,40 | 394 384,43   | 2 216 128,40 |   | Mt = 0,10  |                            |

**2. Сведения о частях границ уточняемого земельного участка с кадастровым номером** 22:70:030704:38 :

| Обозначение части границ |       | Горизонтальное проложение (S), м | Описание прохождения части границ | Сведения о согласовании местоположения границ (согласовано/спорное) |
|--------------------------|-------|----------------------------------|-----------------------------------|---|
| от т.                    | до т. |                                  |                                   |   |
| 1                        | 2     | 3                                | 4                                 | 5   |
| 15                       | 16    | 32,40                            | —                                 | согласовано   |
| 16                       | н18У  | 14,04                            |                                   |   |
| н18У                     | 19    | 33,90                            |                                   |   |
| 19                       | 15    | 15,39                            |                                   |   |

**3. Сведения о характеристиках уточняемого земельного участка с кадастровым номером** 22:70:030704:38 :

| № п/п | Наименование характеристики земельного участка   | Значение характеристики  |
|-------|--|--|
| 1     | 2  | 3  |
| 1.    | Адрес земельного участка   | —  |
| 1.1.  | Сведения о местоположении земельного участка (при отсутствии адреса) в структурированном в соответствии с федеральной информационной адресной системой виде      |  |
| 1.2.  | Дополнительные сведения о местоположении земельного участка  | Российская Федерация, Алтайский край, г. Рубцовск, снт № 7, ул. Смородиновая, дом 27 |
| 2.    | Площадь земельного участка ± величина погрешности определения (вычисления) площади ( $P \pm \Delta P$ ), м <sup>2</sup>  | 481 ± 8,00   |
| 3.    | Формула, примененная для вычисления предельной погрешности определения площади земельного участка, с подставленными значениями и итоговые (вычисленные) значения | $3,5 * 0,10 * \sqrt{(481,00)} = 8$   |
| 4.    | Площадь земельного участка согласно сведениям Единого государственного реестра недвижимости (Ркад), м <sup>2</sup>   | 472,00   |
| 5.    | Оценка расхождения P и Ркад ( $P - P_{кад}$ ), м <sup>2</sup>  | 9  |
| 6.    | Предельный минимальный и максимальный размеры земельного участка (Рмин и Рмакс), м <sup>2</sup>  | Рмин = 200<br>Рмакс = 2 000  |
| 7.    | Вид (виды) разрешенного использования  | Для ведения садоводства  |
| 7.1.  | Дополнительные сведения об использовании земельного участка  | —  |
| 8.    | Кадастровый или иной государственный учетный номер (инвентарный) здания, сооружения, объекта незавершенного строительства, расположенного на земельном участке   | 22:70:030704:109   |
| 9.    | Сведения о земельных участках (землях общего пользования, территории общего пользования), посредством которых обеспечивается доступ                              | —  |

| 1   | 2             | 3   |
|-----|---------------|---|
| 10. | Иные сведения | Ограничения в использовании согласно, ст. 67.1 "Предотвращение негативного воздействия вод и ликвидация его последствий", п. 6 Водного кодекса РФ от 03.06.2006 г. №74-ФЗ 6. В границах зон затопления, подтопления, в соответствии с законодательством Российской Федерации о градостроительной деятельности отнесенных к зонам с особыми условиями использования территорий, запрещаются: 1) размещение новых населенных пунктов и строительство объектов капитального строительства без обеспечения инженерной защиты таких населенных пунктов и объектов от затопления, подтопления; 2) использование сточных вод в целях регулирования плодородия почв; 3) размещение кладбищ, скотомогильников, объектов размещения отходов производства и потребления, химических, взрывчатых, токсичных, отравляющих и ядовитых веществ, пунктов хранения и захоронения радиоактивных отходов; 4) осуществление авиационных мер по борьбе с вредными организмами.. Учётный номер зоны 22:70-6.375. Обременение возникает на основании: Сопроводительное письмо. № 05-11/1348, выдан Министерством природных ресурсов и экологии Алтайского края.. Описание местоположения границ. № б/н, выдан Урдабаева Светлана Валерьевна ООО "МонтажМонолитСтрой".. Приказ об определении границы зоны затопления. № 84пр, выдан Министерством природных ресурсов и экологии Алтайского края. |

4. Пояснения к сведениям об уточняемом земельном участке с кадастровым номером 22:70:030704:38 :

1. —

1. Сведения о характерных точках границ уточняемого земельного участка с кадастровым номером 22:70:030704:40 :  
 Система координат МСК-22, зона 2 Зона № 2

| Обозначение характерных точек границ | Координаты, м  |   |  |              | Метод определения координат                             | Формулы, примененные для расчета средней квадратической погрешности определения координат характерных точек границ (Mt), с подставленными в такие формулы значениями и итоговые (вычисленные) значения Mt, м | Описание закрепления точки |
|--------------------------------------|--|---|--|--------------|---|--|----------------------------|
|                                      | содержатся в Едином государственном реестре недвижимости |   | определены в результате выполнения комплексных кадастровых работ |              |   |  |                            |
|                                      | X  | Y | X  | Y            |   |  |                            |
| 1                                    | 2  | 3 | 4  | 5            | 6   | 7  | 8                          |
| 19                                   | —  | — | 394 378,49   | 2 216 142,60 | Метод спутниковых геодезических измерений (определений) | Mt = 0,30  | —                          |
| н18У                                 | —  | — | 394 411,87   | 2 216 148,53 |   | Mt = 0,10  |                            |

| 1    | 2 | 3 | 4          | 5            | 6   | 7         | 8 |
|------|---|---|------------|--------------|---|-----------|---|
| н29У | — | — | 394 406,89 | 2 216 164,04 | Метод спутниковых геодезических измерений (определений) | Mt = 0,10 | — |
| н30У | — | — | 394 373,90 | 2 216 159,44 |   |           |   |
| 19   | — | — | 394 378,49 | 2 216 142,60 |   | Mt = 0,30 |   |

**2. Сведения о частях границ уточняемого земельного участка с кадастровым номером** 22:70:030704:40 :

| Обозначение части границ |       | Горизонтальное проложение (S), м | Описание прохождения части границ | Сведения о согласовании местоположения границ (согласовано/спорное) |
|--------------------------|-------|----------------------------------|-----------------------------------|---|
| от т.                    | до т. |                                  |                                   |   |
| 1                        | 2     | 3                                | 4                                 | 5   |
| 19                       | н18У  | 33,90                            | —                                 | согласовано   |
| н18У                     | н29У  | 16,29                            |                                   |   |
| н29У                     | н30У  | 33,31                            |                                   |   |
| н30У                     | 19    | 17,45                            |                                   |   |

**3. Сведения о характеристиках уточняемого земельного участка с кадастровым номером** 22:70:030704:40 :

| № п/п | Наименование характеристики земельного участка   | Значение характеристики  |
|-------|--|--|
| 1     | 2  | 3  |
| 1.    | Адрес земельного участка   | —  |
| 1.1.  | Сведения о местоположении земельного участка (при отсутствии адреса) в структурированном в соответствии с федеральной информационной адресной системой виде      |  |
| 1.2.  | Дополнительные сведения о местоположении земельного участка  | Российская Федерация, Алтайский край, г. Рубцовск, Снт 7, ул. Смородиновая, дом 29 |
| 2.    | Площадь земельного участка ± величина погрешности определения (вычисления) площади ( $P \pm \Delta P$ ), м <sup>2</sup>  | 562 ± 8,00   |
| 3.    | Формула, примененная для вычисления предельной погрешности определения площади земельного участка, с подставленными значениями и итоговые (вычисленные) значения | $3,5 * 0,10 * \sqrt{(562,00)} = 8$   |
| 4.    | Площадь земельного участка согласно сведениям Единого государственного реестра недвижимости (Ркад), м <sup>2</sup>   | 550,00   |
| 5.    | Оценка расхождения Р и Ркад ( $P - P_{кад}$ ), м <sup>2</sup>  | 12   |
| 6.    | Предельный минимальный и максимальный размеры земельного участка (Рмин и Рмакс), м <sup>2</sup>  | Рмин = 200<br>Рмакс = 2 000  |

| 1    | 2  | 3                       |
|------|--|-------------------------|
| 7.   | Вид (виды) разрешенного использования  | Для ведения садоводства |
| 7.1. | Дополнительные сведения об использовании земельного участка  | —                       |
| 8.   | Кадастровый или иной государственный учетный номер (инвентарный) здания, сооружения, объекта незавершенного строительства, расположенного на земельном участке | —                       |
| 9.   | Сведения о земельных участках (землях общего пользования, территории общего пользования), посредством которых обеспечивается доступ                            | —                       |
| 10.  | Иные сведения  | —                       |

**4. Пояснения к сведениям об уточняемом земельном участке с кадастровым номером** 22:70:030704:40 :

|    |   |
|----|---|
| 1. | — |
|----|---|

**1. Сведения о характерных точках границ уточняемого земельного участка с кадастровым номером** 22:70:030704:42 :  
Система координат МСК-22, зона 2 Зона № 2

| Обозначение характерных точек границ | Координаты, м  |   |  |              | Метод определения координат                             | Формулы, примененные для расчета средней квадратической погрешности определения координат характерных точек границ (Mt), с подставленными в такие формулы значениями и итоговые (вычисленные) значения Mt, м | Описание закрепления точки |
|--------------------------------------|--|---|--|--------------|---|--|----------------------------|
|                                      | содержатся в Едином государственном реестре недвижимости |   | определены в результате выполнения комплексных кадастровых работ |              |   |  |                            |
|                                      | X  | Y | X  | Y            |   |  |                            |
| 1                                    | 2  | 3 | 4  | 5            | 6   | 7  | 8                          |
| н1У                                  | —  | — | 394 459,96   | 2 215 953,73 | Метод спутниковых геодезических измерений (определений) | Mt = 0,10  | —                          |
| н2У                                  | —  | — | 394 487,14   | 2 215 965,44 |   |  |                            |
| 3                                    | —  | — | 394 479,18   | 2 215 982,99 |   |  |                            |
| н4У                                  | —  | — | 394 452,93   | 2 215 969,71 |   |  |                            |
| н1У                                  | —  | — | 394 459,96   | 2 215 953,73 |   |  |                            |

**2. Сведения о частях границ уточняемого земельного участка с кадастровым номером** 22:70:030704:42 :

| Обозначение части границ |       | Горизонтальное проложение (S), м | Описание прохождения части границ | Сведения о согласовании местоположения границ (согласовано/спорное) |
|--------------------------|-------|----------------------------------|-----------------------------------|---|
| от т.                    | до т. |                                  |                                   |   |
| 1                        | 2     | 3                                | 4                                 | 5   |
| н1У                      | н2У   | 29,60                            | —                                 | согласовано   |
| н2У                      | 3     | 19,27                            |                                   |   |
| 3                        | н4У   | 29,42                            |                                   |   |
| н4У                      | н1У   | 17,46                            |                                   |   |

**3. Сведения о характеристиках уточняемого земельного участка с кадастровым номером** 22:70:030704:42 :

| № п/п | Наименование характеристики земельного участка   | Значение характеристики   |
|-------|--|---|
| 1     | 2  | 3   |
| 1.    | Адрес земельного участка   | —   |
| 1.1.  | Сведения о местоположении земельного участка (при отсутствии адреса) в структурированном в соответствии с федеральной информационной адресной системой виде      |   |
| 1.2.  | Дополнительные сведения о местоположении земельного участка  | Российская Федерация, Алтайский край, г. Рубцовск, Снт 7, ул. Смородиновая, дом 5 |
| 2.    | Площадь земельного участка ± величина погрешности определения (вычисления) площади ( $P \pm \Delta P$ ), м <sup>2</sup>  | 542 ± 8,00  |
| 3.    | Формула, примененная для вычисления предельной погрешности определения площади земельного участка, с подставленными значениями и итоговые (вычисленные) значения | $3,5 * 0,10 * \sqrt{(542,00)} = 8$  |
| 4.    | Площадь земельного участка согласно сведениям Единого государственного реестра недвижимости (Ркад), м <sup>2</sup>   | 529,00  |
| 5.    | Оценка расхождения P и Ркад ( $P - P_{кад}$ ), м <sup>2</sup>  | 13  |
| 6.    | Предельный минимальный и максимальный размеры земельного участка (Рмин и Рмакс), м <sup>2</sup>  | Рмин = 200<br>Рмакс = 2 000   |
| 7.    | Вид (виды) разрешенного использования  | Для ведения садоводства   |
| 7.1.  | Дополнительные сведения об использовании земельного участка  | —   |
| 8.    | Кадастровый или иной государственный учетный номер (инвентарный) здания, сооружения, объекта незавершенного строительства, расположенного на земельном участке   | 22:70:030704:111  |
| 9.    | Сведения о земельных участках (землях общего пользования, территории общего пользования), посредством которых обеспечивается доступ                              | —   |

| 1   | 2             | 3  |
|-----|---------------|--|
| 10. | Иные сведения | Ограничения в использовании согласно, ст. 67.1 "Предотвращение негативного воздействия вод и ликвидация его последствий", п. 6 Водного кодекса РФ от 03.06.2006 г. №74-ФЗ 6. В границах зон затопления, подтопления, в соответствии с законодательством Российской Федерации о градостроительной деятельности отнесенных к зонам с особыми условиями использования территорий, запрещаются: 1) размещение новых населенных пунктов и строительство объектов капитального строительства без обеспечения инженерной защиты таких населенных пунктов и объектов от затопления, подтопления; 2) использование сточных вод в целях регулирования плодородия почв; 3) размещение кладбищ, скотомогильников, объектов размещения отходов производства и потребления, химических, взрывчатых, токсичных, отравляющих и ядовитых веществ, пунктов хранения и захоронения радиоактивных отходов; 4) осуществление авиационных мер по борьбе с вредными организмами.. Учётный номер зоны 22:70-6.375. Обременение возникает на основании: Сопроводительное письмо. № 05-11/1348, выдан Министерство природных ресурсов и экологии Алтайского края.. Описание местоположения границ. № б/н, выдан Урдабаева Светлана Валерьевна ООО "МонтажМонолитСтрой" .. Приказ об определении границы зоны затопления. № 84пр, выдан Министерство природных ресурсов и экологии Алтайского края. |

4. Пояснения к сведениям об уточняемом земельном участке с кадастровым номером 22:70:030704:42 :

1. —

1. Сведения о характерных точках границ уточняемого земельного участка с кадастровым номером 22:70:030704:43 :  
 Система координат МСК-22, зона 2 Зона № 2

| Обозначение характерных точек границ | Координаты, м  |   |  |              | Метод определения координат                             | Формулы, примененные для расчета средней квадратической погрешности определения координат характерных точек границ (Mt), с подставленными в такие формулы значениями и итоговые (вычисленные) значения Mt, м | Описание закрепления точки |
|--------------------------------------|--|---|--|--------------|---|--|----------------------------|
|                                      | содержатся в Едином государственном реестре недвижимости |   | определены в результате выполнения комплексных кадастровых работ |              |   |  |                            |
|                                      | X  | Y | X  | Y            |   |  |                            |
| 1                                    | 2  | 3 | 4  | 5            | 6   | 7  | 8                          |
| 62                                   | —  | — | 394 427,30   | 2 215 938,52 | —   | —  | —                          |
| н63У                                 | —  | — | 394 455,48   | 2 215 952,22 | Метод спутниковых геодезических измерений (определений) | Mt = 0,10  |                            |
| н64У                                 | —  | — | 394 448,13   | 2 215 967,33 |   |  |                            |



| 1  | 2 | 3 | 4          | 5            | 6   | 7         | 8 |
|----|---|---|------------|--------------|---|-----------|---|
| 65 | — | — | 394 420,92 | 2 215 954,22 | Метод спутниковых геодезических измерений (определений) | Mt = 0,10 | — |
| 62 | — | — | 394 427,30 | 2 215 938,52 |   |           |   |

**2. Сведения о частях границ уточняемого земельного участка с кадастровым номером** 22:70:030704:43 :

| Обозначение части границ |       | Горизонтальное проложение (S), м | Описание прохождения части границ | Сведения о согласовании местоположения границ (согласовано/спорное) |
|--------------------------|-------|----------------------------------|-----------------------------------|---|
| от т.                    | до т. |                                  |                                   |   |
| 1                        | 2     | 3                                | 4                                 | 5   |
| 62                       | н63У  | 31,33                            | —                                 | согласовано   |
| н63У                     | н64У  | 16,80                            |                                   |   |
| н64У                     | 65    | 30,20                            |                                   |   |
| 65                       | 62    | 16,95                            |                                   |   |

**3. Сведения о характеристиках уточняемого земельного участка с кадастровым номером** 22:70:030704:43 :

| № п/п | Наименование характеристики земельного участка   | Значение характеристики   |
|-------|--|---|
| 1     | 2  | 3   |
| 1.    | Адрес земельного участка   | —   |
| 1.1.  | Сведения о местоположении земельного участка (при отсутствии адреса) в структурированном в соответствии с федеральной информационной адресной системой виде      |   |
| 1.2.  | Дополнительные сведения о местоположении земельного участка  | Российская Федерация, Алтайский край, г. Рубцовск, Снт 7, ул. Смородиновая, дом 6 |
| 2.    | Площадь земельного участка ± величина погрешности определения (вычисления) площади ( $P \pm \Delta P$ ), м <sup>2</sup>  | 519 ± 8,00  |
| 3.    | Формула, примененная для вычисления предельной погрешности определения площади земельного участка, с подставленными значениями и итоговые (вычисленные) значения | $3,5 * 0,10 * \sqrt{(519,00)} = 8$  |
| 4.    | Площадь земельного участка согласно сведениям Единого государственного реестра недвижимости (Ркад), м <sup>2</sup>   | 515,00  |
| 5.    | Оценка расхождения P и Ркад ( $P - P_{кад}$ ), м <sup>2</sup>  | 4   |
| 6.    | Предельный минимальный и максимальный размеры земельного участка (Рмин и Рмакс), м <sup>2</sup>  | Рмин = 200<br>Рмакс = 2 000   |
| 7.    | Вид (виды) разрешенного использования  | Для ведения садоводства   |
| 7.1.  | Дополнительные сведения об использовании земельного участка  | —   |

|     |  |   |
|-----|--|---|
| 1   | 2  | 3 |
| 8.  | Кадастровый или иной государственный учетный номер (инвентарный) здания, сооружения, объекта незавершенного строительства, расположенного на земельном участке | — |
| 9.  | Сведения о земельных участках (землях общего пользования, территории общего пользования), посредством которых обеспечивается доступ                            | — |
| 10. | Иные сведения  | — |

**4. Пояснения к сведениям об уточняемом земельном участке с кадастровым номером** 22:70:030704:43 :

|    |   |
|----|---|
| 1. | — |
|----|---|

**1. Сведения о характерных точках границ уточняемого земельного участка с кадастровым номером** 22:70:030704:44 :  
 Система координат МСК-22, зона 2 Зона № 2

| Обозначение характерных точек границ | Координаты, м  |   |  |              | Метод определения координат                             | Формулы, примененные для расчета средней квадратической погрешности определения координат характерных точек границ (Mt), с подставленными в такие формулы значениями и итоговые (вычисленные) значения Mt, м | Описание закрепления точки |
|--------------------------------------|--|---|--|--------------|---|--|----------------------------|
|                                      | содержатся в Едином государственном реестре недвижимости |   | определены в результате выполнения комплексных кадастровых работ |              |   |  |                            |
|                                      | X  | Y | X  | Y            |   |  |                            |
| 1                                    | 2  | 3 | 4  | 5            | 6   | 7  | 8                          |
| н4У                                  | —  | — | 394 452,93   | 2 215 969,71 | Метод спутниковых геодезических измерений (определений) | Mt = 0,10  | —                          |
| 3                                    | —  | — | 394 479,18   | 2 215 982,99 |   |  |                            |
| 13                                   | —  | — | 394 473,00   | 2 215 998,91 |   |  |                            |
| н14У                                 | —  | — | 394 446,41   | 2 215 986,21 |   |  |                            |
| н4У                                  | —  | — | 394 452,93   | 2 215 969,71 |   |  |                            |

**2. Сведения о частях границ уточняемого земельного участка с кадастровым номером** 22:70:030704:44 :

| Обозначение части границ |       | Горизонтальное проложение (S), м | Описание прохождения части границ | Сведения о согласовании местоположения границ (согласовано/спорное) |
|--------------------------|-------|----------------------------------|-----------------------------------|---|
| от т.                    | до т. |                                  |                                   |   |
| 1                        | 2     | 3                                | 4                                 | 5   |
|                          |       |                                  |                                   |   |

|      |      |       |   |             |
|------|------|-------|---|-------------|
| 1    | 2    | 3     | 4 | 5           |
| н4У  | 3    | 29,42 | — | согласовано |
| 3    | 13   | 17,08 |   |             |
| 13   | н14У | 29,47 |   |             |
| н14У | н4У  | 17,74 |   |             |

**3. Сведения о характеристиках уточняемого земельного участка с кадастровым номером** 22:70:030704:44 :

| № п/п | Наименование характеристики земельного участка   | Значение характеристики   |
|-------|--|---|
| 1     | 2  | 3   |
| 1.    | Адрес земельного участка   | —   |
| 1.1.  | Сведения о местоположении земельного участка (при отсутствии адреса) в структурированном в соответствии с федеральной информационной адресной системой виде      |   |
| 1.2.  | Дополнительные сведения о местоположении земельного участка  | Российская Федерация, Алтайский край, г. Рубцовск, снт № 7, ул. Смородиновая, дом 7 |
| 2.    | Площадь земельного участка ± величина погрешности определения (вычисления) площади ( $P \pm \Delta P$ ), м <sup>2</sup>  | 511 ± 8,00  |
| 3.    | Формула, примененная для вычисления предельной погрешности определения площади земельного участка, с подставленными значениями и итоговые (вычисленные) значения | $3,5 * 0,10 * \sqrt{(511,00)} = 8$  |
| 4.    | Площадь земельного участка согласно сведениям Единого государственного реестра недвижимости (Ркад), м <sup>2</sup>   | 517,00  |
| 5.    | Оценка расхождения Р и Ркад ( $P - P_{кад}$ ), м <sup>2</sup>  | 6   |
| 6.    | Предельный минимальный и максимальный размеры земельного участка (Рмин и Рмакс), м <sup>2</sup>  | Рмин = 200<br>Рмакс = 2 000   |
| 7.    | Вид (виды) разрешенного использования  | Для ведения садоводства   |
| 7.1.  | Дополнительные сведения об использовании земельного участка  | —   |
| 8.    | Кадастровый или иной государственный учетный номер (инвентарный) здания, сооружения, объекта незавершенного строительства, расположенного на земельном участке   | 22:70:030701:202  |
| 9.    | Сведения о земельных участках (землях общего пользования, территории общего пользования), посредством которых обеспечивается доступ                              | —   |
| 10.   | Иные сведения  | —   |

**4. Пояснения к сведениям об уточняемом земельном участке с кадастровым номером** 22:70:030704:44 :

|    |   |
|----|---|
| 1. | — |
|----|---|

**1. Сведения о характерных точках границ уточняемого земельного участка с кадастровым номером** 22:70:030704:46 :  
 Система координат МСК-22, зона 2 Зона № 2

| Обозначение характерных точек границ | Координаты, м  |   |  |              | Метод определения координат                             | Формулы, примененные для расчета средней квадратической погрешности определения координат характерных точек границ (Mt), с подставленными в такие формулы значениями и итоговые (вычисленные) значения Mt, м | Описание закрепления точки |
|--------------------------------------|--|---|--|--------------|---|--|----------------------------|
|                                      | содержатся в Едином государственном реестре недвижимости |   | определены в результате выполнения комплексных кадастровых работ |              |   |  |                            |
|                                      | X  | Y | X  | Y            |   |  |                            |
| 1                                    | 2  | 3 | 4  | 5            | 6   | 7  | 8                          |
| н40У                                 | —  | — | 394 412,49   | 2 215 895,67 | Метод спутниковых геодезических измерений (определений) | Mt = 0,10  | —                          |
| 41                                   | —  | — | 394 440,74   | 2 215 907,83 |   |  |                            |
| 42                                   | —  | — | 394 433,72   | 2 215 924,03 |   |  |                            |
| н43У                                 | —  | — | 394 405,77   | 2 215 911,42 |   |  |                            |
| н40У                                 | —  | — | 394 412,49   | 2 215 895,67 |   |  |                            |

**2. Сведения о частях границ уточняемого земельного участка с кадастровым номером** 22:70:030704:46 :

| Обозначение части границ |       | Горизонтальное проложение (S), м | Описание прохождения части границ | Сведения о согласовании местоположения границ (согласовано/спорное) |
|--------------------------|-------|----------------------------------|-----------------------------------|---|
| от т.                    | до т. |                                  |                                   |   |
| 1                        | 2     | 3                                | 4                                 | 5   |
| н40У                     | 41    | 30,76                            | —                                 | согласовано   |
| 41                       | 42    | 17,66                            |                                   |   |
| 42                       | н43У  | 30,66                            |                                   |   |
| н43У                     | н40У  | 17,12                            |                                   |   |

**3. Сведения о характеристиках уточняемого земельного участка с кадастровым номером** 22:70:030704:46 :

| № п/п | Наименование характеристики земельного участка | Значение характеристики |
|-------|--|-------------------------|
| 1     | 2  | 3                       |

| 1   | 2  | 3  |
|---|--|--|
| 1.  | Адрес земельного участка   | —  |
| 1.1.  | Сведения о местоположении земельного участка (при отсутствии адреса) в структурированном в соответствии с федеральной информационной адресной системой виде      |  |
| 1.2.  | Дополнительные сведения о местоположении земельного участка  | Российская Федерация, Алтайский край, г. Рубцовск, Снт 7, ул. Овощная, дом 1 |
| 2.  | Площадь земельного участка $\pm$ величина погрешности определения (вычисления) площади ( $P \pm \Delta P$ ), м <sup>2</sup>                                      | 534 $\pm$ 8,00   |
| 3.  | Формула, примененная для вычисления предельной погрешности определения площади земельного участка, с подставленными значениями и итоговые (вычисленные) значения | $3,5 * 0,10 * \sqrt{(534,00)} = 8$   |
| 4.  | Площадь земельного участка согласно сведениям Единого государственного реестра недвижимости (Ркад), м <sup>2</sup>   | 508,00   |
| 5.  | Оценка расхождения P и Ркад ( $P - P_{кад}$ ), м <sup>2</sup>  | 26   |
| 6.  | Предельный минимальный и максимальный размеры земельного участка (Рмин и Рмакс), м <sup>2</sup>  | Рмин = 200<br>Рмакс = 2 000  |
| 7.  | Вид (виды) разрешенного использования  | Для ведения садоводства  |
| 7.1.  | Дополнительные сведения об использовании земельного участка  | —  |
| 8.  | Кадастровый или иной государственный учетный номер (инвентарный) здания, сооружения, объекта незавершенного строительства, расположенного на земельном участке   | —  |
| 9.  | Сведения о земельных участках (землях общего пользования, территории общего пользования), посредством которых обеспечивается доступ                              | —  |
| 10.   | Иные сведения  | —  |
| <b>4. Пояснения к сведениям об уточняемом земельном участке с кадастровым номером</b> |  | <b>22:70:030704:46</b> :   |
| 1.  |  | —  |

**1. Сведения о характерных точках границ уточняемого земельного участка с кадастровым номером** 22:70:030704:47 :  
 Система координат МСК-22, зона 2 Зона № 2

| Обозначение характерных точек границ | Координаты, м  |   |  |              | Метод определения координат                             | Формулы, примененные для расчета средней квадратической погрешности определения координат характерных точек границ (Mt), с подставленными в такие формулы значениями и итоговые (вычисленные) значения Mt, м | Описание закрепления точки |
|--------------------------------------|--|---|--|--------------|---|--|----------------------------|
|                                      | содержатся в Едином государственном реестре недвижимости |   | определены в результате выполнения комплексных кадастровых работ |              |   |  |                            |
|                                      | X  | Y | X  | Y            |   |  |                            |
| 1                                    | 2  | 3 | 4  | 5            | 6   | 7  | 8                          |
| н101У                                | —  | — | 394 353,95   | 2 215 955,31 | Метод спутниковых геодезических измерений (определений) | Mt = 0,10  | —                          |
| н102У                                | —  | — | 394 377,27   | 2 215 963,99 |   |  |                            |
| н90У                                 | —  | — | 394 370,27   | 2 215 980,81 |   |  |                            |
| н89У                                 | —  | — | 394 346,91   | 2 215 971,59 |   |  |                            |
| н101У                                | —  | — | 394 353,95   | 2 215 955,31 |   |  |                            |

**2. Сведения о частях границ уточняемого земельного участка с кадастровым номером** 22:70:030704:47 :

| Обозначение части границ |       | Горизонтальное проложение (S), м | Описание прохождения части границ | Сведения о согласовании местоположения границ (согласовано/спорное) |
|--------------------------|-------|----------------------------------|-----------------------------------|---|
| от т.                    | до т. |                                  |                                   |   |
| 1                        | 2     | 3                                | 4                                 | 5   |
| н101У                    | н102У | 24,88                            | —                                 | согласовано   |
| н102У                    | н90У  | 18,22                            |                                   |   |
| н90У                     | н89У  | 25,11                            |                                   |   |
| н89У                     | н101У | 17,74                            |                                   |   |

**3. Сведения о характеристиках уточняемого земельного участка с кадастровым номером** 22:70:030704:47 :

| № п/п | Наименование характеристики земельного участка | Значение характеристики |
|-------|--|-------------------------|
| 1     | 2  | 3                       |
| 1     | 2  | 3                       |

| 1   | 2  | 3   |
|---|--|---|
| 1.  | Адрес земельного участка   | —   |
| 1.1.  | Сведения о местоположении земельного участка (при отсутствии адреса) в структурированном в соответствии с федеральной информационной адресной системой виде      |   |
| 1.2.  | Дополнительные сведения о местоположении земельного участка  | Российская Федерация, Алтайский край, г. Рубцовск, Снт 7, ул. Овощная, дом 10 |
| 2.  | Площадь земельного участка ± величина погрешности определения (вычисления) площади ( $P \pm \Delta P$ ), м <sup>2</sup>  | 449 ± 7,00  |
| 3.  | Формула, примененная для вычисления предельной погрешности определения площади земельного участка, с подставленными значениями и итоговые (вычисленные) значения | $3,5 * 0,10 * \sqrt{(449,00)} = 7$  |
| 4.  | Площадь земельного участка согласно сведениям Единого государственного реестра недвижимости (Ркад), м <sup>2</sup>   | 454,00  |
| 5.  | Оценка расхождения P и Ркад ( $P - P_{кад}$ ), м <sup>2</sup>  | 5   |
| 6.  | Предельный минимальный и максимальный размеры земельного участка (Рмин и Рмакс), м <sup>2</sup>  | Рмин = 200<br>Рмакс = 2 000   |
| 7.  | Вид (виды) разрешенного использования  | Для ведения садоводства   |
| 7.1.  | Дополнительные сведения об использовании земельного участка  | —   |
| 8.  | Кадастровый или иной государственный учетный номер (инвентарный) здания, сооружения, объекта незавершенного строительства, расположенного на земельном участке   | 22:70:030704:90   |
| 9.  | Сведения о земельных участках (землях общего пользования, территории общего пользования), посредством которых обеспечивается доступ                              | —   |
| 10.   | Иные сведения  | —   |
| <b>4. Пояснения к сведениям об уточняемом земельном участке с кадастровым номером</b> |  | <b>22:70:030704:47</b> :  |
| 1.  |  | —   |

**1. Сведения о характерных точках границ уточняемого земельного участка с кадастровым номером** 22:70:030704:49 :  
 Система координат МСК-22, зона 2 Зона № 2

| Обозначение характерных точек границ | Координаты, м  |   |  |              | Метод определения координат                             | Формулы, примененные для расчета средней квадратической погрешности определения координат характерных точек границ (Mt), с подставленными в такие формулы значениями и итоговые (вычисленные) значения Mt, м | Описание закрепления точки |
|--------------------------------------|--|---|--|--------------|---|--|----------------------------|
|                                      | содержатся в Едином государственном реестре недвижимости |   | определены в результате выполнения комплексных кадастровых работ |              |   |  |                            |
|                                      | X  | Y | X  | Y            |   |  |                            |
| 1                                    | 2  | 3 | 4  | 5            | 6   | 7  | 8                          |
| н20У                                 | —  | — | 394 364,56   | 2 216 006,52 | Метод спутниковых геодезических измерений (определений) | Mt = 0,10  | —                          |
| 21                                   | —  | — | 394 394,68   | 2 216 015,27 |   |  |                            |
| н22У                                 | —  | — | 394 388,07   | 2 216 030,81 |   |  |                            |
| н23У                                 | —  | — | 394 358,14   | 2 216 021,61 |   |  |                            |
| н20У                                 | —  | — | 394 364,56   | 2 216 006,52 |   |  |                            |

**2. Сведения о частях границ уточняемого земельного участка с кадастровым номером** 22:70:030704:49 :

| Обозначение части границ |       | Горизонтальное проложение (S), м | Описание прохождения части границ | Сведения о согласовании местоположения границ (согласовано/спорное) |
|--------------------------|-------|----------------------------------|-----------------------------------|---|
| от т.                    | до т. |                                  |                                   |   |
| 1                        | 2     | 3                                | 4                                 | 5   |
| н20У                     | 21    | 31,37                            | —                                 | согласовано   |
| 21                       | н22У  | 16,89                            |                                   |   |
| н22У                     | н23У  | 31,31                            |                                   |   |
| н23У                     | н20У  | 16,40                            |                                   |   |

**3. Сведения о характеристиках уточняемого земельного участка с кадастровым номером** 22:70:030704:49 :

| № п/п | Наименование характеристики земельного участка | Значение характеристики |
|-------|--|-------------------------|
| 1     | 2  | 3                       |
| 1     | 2  | 3                       |



| 1   | 2  | 3   |
|---|--|---|
| 1.  | Адрес земельного участка   | —   |
| 1.1.  | Сведения о местоположении земельного участка (при отсутствии адреса) в структурированном в соответствии с федеральной информационной адресной системой виде      |   |
| 1.2.  | Дополнительные сведения о местоположении земельного участка  | Российская Федерация, Алтайский край, г. Рубцовск, снт № 7, ул. Овощная, дом 15 |
| 2.  | Площадь земельного участка ± величина погрешности определения (вычисления) площади ( $P \pm \Delta P$ ), м <sup>2</sup>  | 518 ± 8,00  |
| 3.  | Формула, примененная для вычисления предельной погрешности определения площади земельного участка, с подставленными значениями и итоговые (вычисленные) значения | $3,5 * 0,10 * \sqrt{(518,00)} = 8$  |
| 4.  | Площадь земельного участка согласно сведениям Единого государственного реестра недвижимости (Ркад), м <sup>2</sup>   | 528,00  |
| 5.  | Оценка расхождения P и Ркад ( $P - P_{кад}$ ), м <sup>2</sup>  | 10  |
| 6.  | Предельный минимальный и максимальный размеры земельного участка (Рмин и Рмакс), м <sup>2</sup>  | Рмин = 200<br>Рмакс = 2 000   |
| 7.  | Вид (виды) разрешенного использования  | Для ведения садоводства   |
| 7.1.  | Дополнительные сведения об использовании земельного участка  | —   |
| 8.  | Кадастровый или иной государственный учетный номер (инвентарный) здания, сооружения, объекта незавершенного строительства, расположенного на земельном участке   | 22:70:030704:91   |
| 9.  | Сведения о земельных участках (землях общего пользования, территории общего пользования), посредством которых обеспечивается доступ                              | —   |
| 10.   | Иные сведения  | —   |
| <b>4. Пояснения к сведениям об уточняемом земельном участке с кадастровым номером</b> |  | <b>22:70:030704:49</b> :  |
| 1.  | —  | —   |

**1. Сведения о характерных точках границ уточняемого земельного участка с кадастровым номером** 22:70:030704:50 :  
 Система координат МСК-22, зона 2 Зона № 2

| Обозначение характерных точек границ | Координаты, м  |              |  |              | Метод определения координат                             | Формулы, примененные для расчета средней квадратической погрешности определения координат характерных точек границ (Mt), с подставленными в такие формулы значениями и итоговые (вычисленные) значения Mt, м | Описание закрепления точки |
|--------------------------------------|--|--------------|--|--------------|---|--|----------------------------|
|                                      | содержатся в Едином государственном реестре недвижимости |              | определены в результате выполнения комплексных кадастровых работ |              |   |  |                            |
|                                      | X  | Y            | X  | Y            |   |  |                            |
| 1                                    | 2  | 3            | 4  | 5            | 6   | 7  | 8                          |
| 362                                  | 394 393,12   | 2 216 025,42 | —  | —            | Метод спутниковых геодезических измерений (определений) | —  | —                          |
| 354                                  | 394 386,96   | 2 216 040,20 | —  | —            |   |  |                            |
| 365                                  | 394 360,09   | 2 216 029,01 | —  | —            |   |  |                            |
| 366                                  | 394 366,25   | 2 216 014,22 | —  | —            |   |  |                            |
| н23У                                 | —  | —            | 394 358,14   | 2 216 021,61 |   | Mt = 0,10  |                            |
| н22У                                 | —  | —            | 394 388,07   | 2 216 030,81 |   |  |                            |
| н47У                                 | —  | —            | 394 381,86   | 2 216 046,54 |   |  |                            |
| н46У                                 | —  | —            | 394 351,81   | 2 216 037,65 |   |  |                            |
| 362                                  | 394 393,12   | 2 216 025,42 | —  | —            |   | —  |                            |

**2. Сведения о частях границ уточняемого земельного участка с кадастровым номером** 22:70:030704:50 :

| Обозначение части границ |       | Горизонтальное проложение (S), м | Описание прохождения части границ | Сведения о согласовании местоположения границ (согласовано/спорное) |
|--------------------------|-------|----------------------------------|-----------------------------------|---|
| от т.                    | до т. |                                  |                                   |   |
| 1                        | 2     | 3                                | 4                                 | 5   |
| н23У                     | н22У  | 31,31                            | —                                 | согласовано   |
| н22У                     | н47У  | 16,91                            |                                   |   |

|      |      |       |   |             |
|------|------|-------|---|-------------|
| 1    | 2    | 3     | 4 | 5           |
| н47У | н46У | 31,34 | — | согласовано |
| н46У | н23У | 17,24 |   |             |

**3. Сведения о характеристиках уточняемого земельного участка с кадастровым номером** 22:70:030704:50 :

| № п/п | Наименование характеристики земельного участка   | Значение характеристики   |
|-------|--|---|
| 1     | 2  | 3   |
| 1.    | Адрес земельного участка   | —   |
| 1.1.  | Сведения о местоположении земельного участка (при отсутствии адреса) в структурированном в соответствии с федеральной информационной адресной системой виде      |   |
| 1.2.  | Дополнительные сведения о местоположении земельного участка  | Российская Федерация, Алтайский край, г. Рубцовск, Снт 7, ул. Овощная, дом 17 |
| 2.    | Площадь земельного участка ± величина погрешности определения (вычисления) площади ( $P \pm \Delta P$ ), м <sup>2</sup>  | 533 ± 8,00  |
| 3.    | Формула, примененная для вычисления предельной погрешности определения площади земельного участка, с подставленными значениями и итоговые (вычисленные) значения | $3,5 * 0,10 * \sqrt{(533,00)} = 8$  |
| 4.    | Площадь земельного участка согласно сведениям Единого государственного реестра недвижимости (Ркад), м <sup>2</sup>   | 539,00  |
| 5.    | Оценка расхождения P и Ркад ( $P - P_{кад}$ ), м <sup>2</sup>  | 6   |
| 6.    | Предельный минимальный и максимальный размеры земельного участка (Рмин и Рмакс), м <sup>2</sup>  | Рмин = 200<br>Рмакс = 2 000   |
| 7.    | Вид (виды) разрешенного использования  | Для ведения садоводства   |
| 7.1.  | Дополнительные сведения об использовании земельного участка  | —   |
| 8.    | Кадастровый или иной государственный учетный номер (инвентарный) здания, сооружения, объекта незавершенного строительства, расположенного на земельном участке   | 22:70:030704:92   |
| 9.    | Сведения о земельных участках (землях общего пользования, территории общего пользования), посредством которых обеспечивается доступ                              | —   |

| 1   | 2             | 3   |
|-----|---------------|---|
| 10. | Иные сведения | Ограничения в использовании согласно, ст. 67.1 "Предотвращение негативного воздействия вод и ликвидация его последствий", п. 6 Водного кодекса РФ от 03.06.2006 г. №74-ФЗ 6. В границах зон затопления, подтопления, в соответствии с законодательством Российской Федерации о градостроительной деятельности отнесенных к зонам с особыми условиями использования территорий, запрещаются: 1) размещение новых населенных пунктов и строительство объектов капитального строительства без обеспечения инженерной защиты таких населенных пунктов и объектов от затопления, подтопления; 2) использование сточных вод в целях регулирования плодородия почв; 3) размещение кладбищ, скотомогильников, объектов размещения отходов производства и потребления, химических, взрывчатых, токсичных, отравляющих и ядовитых веществ, пунктов хранения и захоронения радиоактивных отходов; 4) осуществление авиационных мер по борьбе с вредными организмами.. Учётный номер зоны 22:70-6.375. Обременение возникает на основании: Сопроводительное письмо. № 05-11/1348, выдан Министерством природных ресурсов и экологии Алтайского края.. Описание местоположения границ. № б/н, выдан Урдабаева Светлана Валерьевна ООО "МонтажМонолитСтрой".. Приказ об определении границы зоны затопления. № 84пр, выдан Министерством природных ресурсов и экологии Алтайского края. |

4. Пояснения к сведениям об уточняемом земельном участке с кадастровым номером 22:70:030704:50 :

1. —

1. Сведения о характерных точках границ уточняемого земельного участка с кадастровым номером 22:70:030704:51 :  
 Система координат МСК-22, зона 2 Зона № 2

| Обозначение характерных точек границ | Координаты, м  |              |  |   | Метод определения координат                             | Формулы, примененные для расчета средней квадратической погрешности определения координат характерных точек границ (Mt), с подставленными в такие формулы значениями и итоговые (вычисленные) значения Mt, м | Описание закрепления точки |
|--------------------------------------|--|--------------|--|---|---|--|----------------------------|
|                                      | содержатся в Едином государственном реестре недвижимости |              | определены в результате выполнения комплексных кадастровых работ |   |   |  |                            |
|                                      | X  | Y            | X  | Y |   |  |                            |
| 1                                    | 2  | 3            | 4  | 5 | 6   | 7  | 8                          |
| 50                                   | 394 379,00   | 2 215 901,76 | —  | — | Метод спутниковых геодезических измерений (определений) | —  | —                          |
| 51                                   | 394 385,82   | 2 215 885,19 | —  | — |   |  |                            |

| 1    | 2          | 3            | 4          | 5            | 6   | 7         | 8 |
|------|------------|--------------|------------|--------------|---|-----------|---|
| 52   | 394 409,15 | 2 215 894,13 | —          | —            | Метод спутниковых геодезических измерений (определений) | 0,30      | — |
| 53   | 394 402,22 | 2 215 911,32 | —          | —            |   | —         |   |
| н54У | —          | —            | 394 383,92 | 2 215 884,05 |   | Mt = 0,10 |   |
| н55У | —          | —            | 394 407,64 | 2 215 893,35 |   |           |   |
| н56У | —          | —            | 394 400,00 | 2 215 912,11 |   |           |   |
| н10У | —          | —            | 394 376,02 | 2 215 903,01 |   |           |   |
| 50   | 394 379,00 | 2 215 901,76 | —          | —            |   | —         |   |

**2. Сведения о частях границ уточняемого земельного участка с кадастровым номером 22:70:030704:51 :**

| Обозначение части границ |       | Горизонтальное проложение (S), м | Описание прохождения части границ | Сведения о согласовании местоположения границ (согласовано/спорное) |
|--------------------------|-------|----------------------------------|-----------------------------------|---|
| от т.                    | до т. |                                  |                                   |   |
| 1                        | 2     | 3                                | 4                                 | 5   |
| н54У                     | н55У  | 25,48                            | —                                 | согласовано   |
| н55У                     | н56У  | 20,26                            |                                   |   |
| н56У                     | н10У  | 25,65                            |                                   |   |
| н10У                     | н54У  | 20,54                            |                                   |   |

**3. Сведения о характеристиках уточняемого земельного участка с кадастровым номером 22:70:030704:51 :**

| № п/п | Наименование характеристики земельного участка  | Значение характеристики  |
|-------|---|--|
| 1     | 2   | 3  |
| 1.    | Адрес земельного участка  | —  |
| 1.1.  | Сведения о местоположении земельного участка (при отсутствии адреса) в структурированном в соответствии с федеральной информационной адресной системой виде |  |
| 1.2.  | Дополнительные сведения о местоположении земельного участка   | Российская Федерация, Алтайский край, г. Рубцовск, Снт 7, ул. Овощная, дом 2 |
| 2.    | Площадь земельного участка ± величина погрешности определения (вычисления) площади (P ± ΔP), м <sup>2</sup>   | 521 ± 8,00   |

| 1  | 2  | 3  |
|--|--|--|
| 3.   | Формула, примененная для вычисления предельной погрешности определения площади земельного участка, с подставленными значениями и итоговые (вычисленные) значения | $3,5*0,10*\sqrt{(521,00)} = 8$   |
| 4.   | Площадь земельного участка согласно сведениям Единого государственного реестра недвижимости (Ркад), м <sup>2</sup>   | 507,00   |
| 5.   | Оценка расхождения Р и Ркад (Р - Ркад), м <sup>2</sup>   | 14   |
| 6.   | Предельный минимальный и максимальный размеры земельного участка (Рмин и Рмакс), м <sup>2</sup>  | Рмин = 200<br>Рмакс = 2 000  |
| 7.   | Вид (виды) разрешенного использования  | Для ведения садоводства  |
| 7.1.   | Дополнительные сведения об использовании земельного участка  | —  |
| 8.   | Кадастровый или иной государственный учетный номер (инвентарный) здания, сооружения, объекта незавершенного строительства, расположенного на земельном участке   | 22:70:030704:93  |
| 9.   | Сведения о земельных участках (землях общего пользования, территории общего пользования), посредством которых обеспечивается доступ                              | —  |
| 10.  | Иные сведения  | Ограничения в использовании согласно, ст. 67.1 "Предотвращение негативного воздействия вод и ликвидация его последствий", п. 6 Водного кодекса РФ от 03.06.2006 г. №74-ФЗ 6. В границах зон затопления, подтопления, в соответствии с законодательством Российской Федерации о градостроительной деятельности отнесенных к зонам с особыми условиями использования территорий, запрещаются: 1) размещение новых населенных пунктов и строительство объектов капитального строительства без обеспечения инженерной защиты таких населенных пунктов и объектов от затопления, подтопления; 2) использование сточных вод в целях регулирования плодородия почв; 3) размещение кладбищ, скотомогильников, объектов размещения отходов производства и потребления, химических, взрывчатых, токсичных, отравляющих и ядовитых веществ, пунктов хранения и захоронения радиоактивных отходов; 4) осуществление авиационных мер по борьбе с вредными организмами. Учётный номер зоны 22:70-6.375. Обременение возникает на основании: Сопроводительное письмо. № 05-11/1348, выдан Министерством природных ресурсов и экологии Алтайского края. Описание местоположения границ. № б/н, выдан Урдабаева Светлана Валерьевна ООО "МонтажМонолитСтрой" .. Приказ об определении границы зоны затопления. № 84пр, выдан Министерством природных ресурсов и экологии Алтайского края. |
| <b>4. Пояснения к сведениям об уточняемом земельном участке с кадастровым номером <u>22:70:030704:51</u> :</b> |  |  |
| 1.   | —  |  |

**1. Сведения о характерных точках границ уточняемого земельного участка с кадастровым номером** 22:70:030704:52 :  
 Система координат МСК-22, зона 2 Зона № 2

| Обозначение характерных точек границ | Координаты, м  |   |  |              | Метод определения координат                             | Формулы, примененные для расчета средней квадратической погрешности определения координат характерных точек границ (Mt), с подставленными в такие формулы значениями и итоговые (вычисленные) значения Mt, м | Описание закрепления точки |
|--------------------------------------|--|---|--|--------------|---|--|----------------------------|
|                                      | содержатся в Едином государственном реестре недвижимости |   | определены в результате выполнения комплексных кадастровых работ |              |   |  |                            |
|                                      | X  | Y | X  | Y            |   |  |                            |
| 1                                    | 2  | 3 | 4  | 5            | 6   | 7  | 8                          |
| 130                                  | —  | — | 394 318,87   | 2 216 040,12 | Метод спутниковых геодезических измерений (определений) | Mt = 0,10  | —                          |
| н131У                                | —  | — | 394 340,94   | 2 216 049,96 |   |  |                            |
| н132У                                | —  | — | 394 333,02   | 2 216 069,09 |   |  |                            |
| н133У                                | —  | — | 394 310,21   | 2 216 060,88 |   |  |                            |
| 134                                  | —  | — | 394 311,52   | 2 216 057,73 |   |  |                            |
| 130                                  | —  | — | 394 318,87   | 2 216 040,12 |   |  |                            |

**2. Сведения о частях границ уточняемого земельного участка с кадастровым номером** 22:70:030704:52 :

| Обозначение части границ |       | Горизонтальное проложение (S), м | Описание прохождения части границ | Сведения о согласовании местоположения границ (согласовано/спорное) |
|--------------------------|-------|----------------------------------|-----------------------------------|---|
| от т.                    | до т. |                                  |                                   |   |
| 1                        | 2     | 3                                | 4                                 | 5   |
| 130                      | н131У | 24,16                            | —                                 | согласовано   |
| н131У                    | н132У | 20,70                            |                                   |   |
| н132У                    | н133У | 24,24                            |                                   |   |
| н133У                    | 134   | 3,41                             |                                   |   |
| 134                      | 130   | 19,08                            |                                   |   |

**3. Сведения о характеристиках уточняемого земельного участка с кадастровым номером** 22:70:030704:52 :

| № п/п | Наименование характеристики земельного участка | Значение характеристики |
|-------|--|-------------------------|
| 1     | 2  | 3                       |
| 1     | 2  | 3                       |

| 1   | 2  | 3   |
|---|--|---|
| 1.  | Адрес земельного участка   | —   |
| 1.1.  | Сведения о местоположении земельного участка (при отсутствии адреса) в структурированном в соответствии с федеральной информационной адресной системой виде      |   |
| 1.2.  | Дополнительные сведения о местоположении земельного участка  | Российская Федерация, Алтайский край, г. Рубцовск, Снт 7, ул. Овощная, дом 20 |
| 2.  | Площадь земельного участка ± величина погрешности определения (вычисления) площади ( $P \pm \Delta P$ ), м <sup>2</sup>  | 522 ± 8,00  |
| 3.  | Формула, примененная для вычисления предельной погрешности определения площади земельного участка, с подставленными значениями и итоговые (вычисленные) значения | $3,5 * 0,10 * \sqrt{(522,00)} = 8$  |
| 4.  | Площадь земельного участка согласно сведениям Единого государственного реестра недвижимости (Ркад), м <sup>2</sup>   | 542,00  |
| 5.  | Оценка расхождения P и Ркад ( $P - P_{кад}$ ), м <sup>2</sup>  | 20  |
| 6.  | Предельный минимальный и максимальный размеры земельного участка (Рмин и Рмакс), м <sup>2</sup>  | Рмин = 200<br>Рмакс = 2 000   |
| 7.  | Вид (виды) разрешенного использования  | Для ведения садоводства   |
| 7.1.  | Дополнительные сведения об использовании земельного участка  | —   |
| 8.  | Кадастровый или иной государственный учетный номер (инвентарный) здания, сооружения, объекта незавершенного строительства, расположенного на земельном участке   | —   |
| 9.  | Сведения о земельных участках (землях общего пользования, территории общего пользования), посредством которых обеспечивается доступ                              | —   |
| 10.   | Иные сведения  | —   |
| <b>4. Пояснения к сведениям об уточняемом земельном участке с кадастровым номером</b> |  | <b>22:70:030704:52</b> :  |
| 1.  | —  | —   |



**1. Сведения о характерных точках границ уточняемого земельного участка с кадастровым номером** 22:70:030704:53 :  
 Система координат МСК-22, зона 2 Зона № 2

| Обозначение характерных точек границ | Координаты, м  |              |  |              | Метод определения координат                             | Формулы, примененные для расчета средней квадратической погрешности определения координат характерных точек границ (Mt), с подставленными в такие формулы значениями и итоговые (вычисленные) значения Mt, м | Описание закрепления точки |
|--------------------------------------|--|--------------|--|--------------|---|--|----------------------------|
|                                      | содержатся в Едином государственном реестре недвижимости |              | определены в результате выполнения комплексных кадастровых работ |              |   |  |                            |
|                                      | X  | Y            | X  | Y            |   |  |                            |
| 1                                    | 2  | 3            | 4  | 5            | 6   | 7  | 8                          |
| 357                                  | 394 380,81   | 2 216 054,97 | —  | —            | Метод спутниковых геодезических измерений (определений) | —  | —                          |
| 375                                  | 394 374,65   | 2 216 069,76 | —  | —            |   |  |                            |
| 376                                  | 394 347,79   | 2 216 058,57 | —  | —            |   |  |                            |
| 377                                  | 394 353,94   | 2 216 043,79 | —  | —            |   |  |                            |
| н49У                                 | —  | —            | 394 345,37   | 2 216 053,10 |   | Mt = 0,10  |                            |
| н48У                                 | —  | —            | 394 374,18   | 2 216 063,12 |   |  |                            |
| н129У                                | —  | —            | 394 366,23   | 2 216 080,59 |   |  |                            |
| н128У                                | —  | —            | 394 337,27   | 2 216 070,91 |   |  |                            |
| 357                                  | 394 380,81   | 2 216 054,97 | —  | —            |   | —  |                            |

**2. Сведения о частях границ уточняемого земельного участка с кадастровым номером** 22:70:030704:53 :

| Обозначение части границ |       | Горизонтальное проложение (S), м | Описание прохождения части границ | Сведения о согласовании местоположения границ (согласовано/спорное) |
|--------------------------|-------|----------------------------------|-----------------------------------|---|
| от т.                    | до т. |                                  |                                   |   |
| 1                        | 2     | 3                                | 4                                 | 5   |
| н49У                     | н48У  | 30,50                            | —                                 | согласовано   |
| н48У                     | н129У | 19,19                            |                                   |   |

|       |       |       |   |             |
|-------|-------|-------|---|-------------|
| 1     | 2     | 3     | 4 | 5           |
| н129У | н128У | 30,53 | — | согласовано |
| н128У | н49У  | 19,57 |   |             |

**3. Сведения о характеристиках уточняемого земельного участка с кадастровым номером** 22:70:030704:53 :

| № п/п | Наименование характеристики земельного участка   | Значение характеристики   |
|-------|--|---|
| 1     | 2  | 3   |
| 1.    | Адрес земельного участка   | —   |
| 1.1.  | Сведения о местоположении земельного участка (при отсутствии адреса) в структурированном в соответствии с федеральной информационной адресной системой виде      |   |
| 1.2.  | Дополнительные сведения о местоположении земельного участка  | Российская Федерация, Алтайский край, г. Рубцовск, Снт 7, ул. Овощная, дом 21 |
| 2.    | Площадь земельного участка ± величина погрешности определения (вычисления) площади ( $P \pm \Delta P$ ), м <sup>2</sup>  | 589 ± 8,00  |
| 3.    | Формула, примененная для вычисления предельной погрешности определения площади земельного участка, с подставленными значениями и итоговые (вычисленные) значения | $3,5 * 0,10 * \sqrt{(589,00)} = 8$  |
| 4.    | Площадь земельного участка согласно сведениям Единого государственного реестра недвижимости (Ркад), м <sup>2</sup>   | 606,00  |
| 5.    | Оценка расхождения P и Ркад ( $P - P_{кад}$ ), м <sup>2</sup>  | 17  |
| 6.    | Предельный минимальный и максимальный размеры земельного участка (Рмин и Рмакс), м <sup>2</sup>  | Рмин = 200<br>Рмакс = 2 000   |
| 7.    | Вид (виды) разрешенного использования  | Для ведения садоводства   |
| 7.1.  | Дополнительные сведения об использовании земельного участка  | —   |
| 8.    | Кадастровый или иной государственный учетный номер (инвентарный) здания, сооружения, объекта незавершенного строительства, расположенного на земельном участке   | 22:70:030704:94   |
| 9.    | Сведения о земельных участках (землях общего пользования, территории общего пользования), посредством которых обеспечивается доступ                              | —   |

| 1   | 2             | 3   |
|-----|---------------|---|
| 10. | Иные сведения | Ограничения в использовании согласно, ст. 67.1 "Предотвращение негативного воздействия вод и ликвидация его последствий", п. 6 Водного кодекса РФ от 03.06.2006 г. №74-ФЗ 6. В границах зон затопления, подтопления, в соответствии с законодательством Российской Федерации о градостроительной деятельности отнесенных к зонам с особыми условиями использования территорий, запрещаются: 1) размещение новых населенных пунктов и строительство объектов капитального строительства без обеспечения инженерной защиты таких населенных пунктов и объектов от затопления, подтопления; 2) использование сточных вод в целях регулирования плодородия почв; 3) размещение кладбищ, скотомогильников, объектов размещения отходов производства и потребления, химических, взрывчатых, токсичных, отравляющих и ядовитых веществ, пунктов хранения и захоронения радиоактивных отходов; 4) осуществление авиационных мер по борьбе с вредными организмами.. Учётный номер зоны 22:70-6.375. Обременение возникает на основании: Сопроводительное письмо. № 05-11/1348, выдан Министерством природных ресурсов и экологии Алтайского края.. Описание местоположения границ. № б/н, выдан Урдабаева Светлана Валерьевна ООО "МонтажМонолитСтрой".. Приказ об определении границы зоны затопления. № 84пр, выдан Министерством природных ресурсов и экологии Алтайского края. |

4. Пояснения к сведениям об уточняемом земельном участке с кадастровым номером 22:70:030704:53 :

1. —

1. Сведения о характерных точках границ уточняемого земельного участка с кадастровым номером 22:70:030704:54 :  
 Система координат МСК-22, зона 2 Зона № 2

| Обозначение характерных точек границ | Координаты, м  |              |  |              | Метод определения координат                             | Формулы, примененные для расчета средней квадратической погрешности определения координат характерных точек границ (Mt), с подставленными в такие формулы значениями и итоговые (вычисленные) значения Mt, м | Описание закрепления точки |
|--------------------------------------|--|--------------|--|--------------|---|--|----------------------------|
|                                      | содержатся в Едином государственном реестре недвижимости |              | определены в результате выполнения комплексных кадастровых работ |              |   |  |                            |
|                                      | X  | Y            | X  | Y            |   |  |                            |
| 1                                    | 2  | 3            | 4  | 5            | 6   | 7  | 8                          |
| 113                                  | 394 323,65   | 2 216 105,95 | 394 323,65   | 2 216 105,95 | Метод спутниковых геодезических измерений (определений) | Mt = 0,10  | —                          |
| 114                                  | 394 330,43   | 2 216 086,96 | 394 330,43   | 2 216 086,96 |   |  |                            |

| 1   | 2          | 3            | 4          | 5            | 6   | 7         | 8 |
|-----|------------|--------------|------------|--------------|---|-----------|---|
| 115 | 394 361,03 | 2 216 094,44 | 394 361,03 | 2 216 094,44 | Метод спутниковых геодезических измерений (определений) | Mt = 0,10 | — |
| 116 | 394 353,44 | 2 216 111,78 | 394 353,44 | 2 216 111,78 |   |           |   |
| 113 | 394 323,65 | 2 216 105,95 | 394 323,65 | 2 216 105,95 |   |           |   |

**2. Сведения о частях границ уточняемого земельного участка с кадастровым номером** 22:70:030704:54 :

| Обозначение части границ |       | Горизонтальное проложение (S), м | Описание прохождения части границ | Сведения о согласовании местоположения границ (согласовано/спорное) |
|--------------------------|-------|----------------------------------|-----------------------------------|---|
| от т.                    | до т. |                                  |                                   |   |
| 1                        | 2     | 3                                | 4                                 | 5   |
| 113                      | 114   | 20,16                            | —                                 | согласовано   |
| 114                      | 115   | 31,50                            |                                   |   |
| 115                      | 116   | 18,93                            |                                   |   |
| 116                      | 113   | 30,36                            |                                   |   |

**3. Сведения о характеристиках уточняемого земельного участка с кадастровым номером** 22:70:030704:54 :

| № п/п | Наименование характеристики земельного участка   | Значение характеристики   |
|-------|--|---|
| 1     | 2  | 3   |
| 1.    | Адрес земельного участка   | —   |
| 1.1.  | Сведения о местоположении земельного участка (при отсутствии адреса) в структурированном в соответствии с федеральной информационной адресной системой виде      |   |
| 1.2.  | Дополнительные сведения о местоположении земельного участка  | Российская Федерация, Алтайский край, г. Рубцовск, Снт 7, ул. Овощная, дом 25 |
| 2.    | Площадь земельного участка ± величина погрешности определения (вычисления) площади ( $P \pm \Delta P$ ), м <sup>2</sup>  | 596 ± 9,00  |
| 3.    | Формула, примененная для вычисления предельной погрешности определения площади земельного участка, с подставленными значениями и итоговые (вычисленные) значения | $3,5 * 0,10 * \sqrt{(596,00)} = 9$  |
| 4.    | Площадь земельного участка согласно сведениям Единого государственного реестра недвижимости (Ркад), м <sup>2</sup>   | 586,00  |
| 5.    | Оценка расхождения P и Ркад ( $P - P_{кад}$ ), м <sup>2</sup>  | 10  |
| 6.    | Предельный минимальный и максимальный размеры земельного участка (Рмин и Рмакс), м <sup>2</sup>  | Рмин = 200<br>Рмакс = 2 000   |

| 1   | 2  | 3  |
|---|--|--|
| 7.  | Вид (виды) разрешенного использования  | Для ведения садоводства  |
| 7.1.  | Дополнительные сведения об использовании земельного участка  | —  |
| 8.  | Кадастровый или иной государственный учетный номер (инвентарный) здания, сооружения, объекта незавершенного строительства, расположенного на земельном участке | —  |
| 9.  | Сведения о земельных участках (землях общего пользования, территории общего пользования), посредством которых обеспечивается доступ                            | —  |
| 10.   | Иные сведения  | <p>Ограничения в использовании согласно, ст. 67.1 "Предотвращение негативного воздействия вод и ликвидация его последствий", п. 6 Водного кодекса РФ от 03.06.2006 г. №74-ФЗ 6. В границах зон затопления, подтопления, в соответствии с законодательством Российской Федерации о градостроительной деятельности отнесенных к зонам с особыми условиями использования территорий, запрещаются: 1) размещение новых населенных пунктов и строительство объектов капитального строительства без обеспечения инженерной защиты таких населенных пунктов и объектов от затопления, подтопления; 2) использование сточных вод в целях регулирования плодородия почв; 3) размещение кладбищ, скотомогильников, объектов размещения отходов производства и потребления, химических, взрывчатых, токсичных, отравляющих и ядовитых веществ, пунктов хранения и захоронения радиоактивных отходов; 4) осуществление авиационных мер по борьбе с вредными организмами.. Учётный номер зоны 22:70-6.375. Обременение возникает на основании: Сопроводительное письмо. № 05-11/1348, выдан Министерство природных ресурсов и экологии Алтайского края.. Описание местоположения границ. № б/н, выдан Урдабаева Светлана Валерьевна ООО "МонтажМонолитСтрой".. Приказ об определении границы зоны затопления. № 84пр, выдан Министерство природных ресурсов и экологии Алтайского края.</p> |
| <b>4. Пояснения к сведениям об уточняемом земельном участке с кадастровым номером</b> |  | 22:70:030704:54 :  |
| 1.  | —  |  |

**1. Сведения о характерных точках границ уточняемого земельного участка с кадастровым номером** 22:70:030704:56 :  
 Система координат МСК-22, зона 2 Зона № 2

| Обозначение характерных точек границ | Координаты, м  |              |  |              | Метод определения координат                             | Формулы, примененные для расчета средней квадратической погрешности определения координат характерных точек границ (Mt), с подставленными в такие формулы значениями и итоговые (вычисленные) значения Mt, м | Описание закрепления точки |
|--------------------------------------|--|--------------|--|--------------|---|--|----------------------------|
|                                      | содержатся в Едином государственном реестре недвижимости |              | определены в результате выполнения комплексных кадастровых работ |              |   |  |                            |
|                                      | X  | Y            | X  | Y            |   |  |                            |
| 1                                    | 2  | 3            | 4  | 5            | 6   | 7  | 8                          |
| 154                                  | 394 277,47   | 2 216 143,04 | 394 277,47   | 2 216 143,04 | Метод спутниковых геодезических измерений (определений) | Mt = 0,10  | —                          |
| 155                                  | 394 284,54   | 2 216 124,75 | 394 284,54   | 2 216 124,75 |   |  |                            |
| 156                                  | 394 309,63   | 2 216 130,68 | 394 309,63   | 2 216 130,68 |   |  |                            |
| 157                                  | 394 303,68   | 2 216 147,78 | 394 303,68   | 2 216 147,78 |   |  |                            |
| 154                                  | 394 277,47   | 2 216 143,04 | 394 277,47   | 2 216 143,04 |   |  |                            |

**2. Сведения о частях границ уточняемого земельного участка с кадастровым номером** 22:70:030704:56 :

| Обозначение части границ |       | Горизонтальное проложение (S), м | Описание прохождения части границ | Сведения о согласовании местоположения границ (согласовано/спорное) |
|--------------------------|-------|----------------------------------|-----------------------------------|---|
| от т.                    | до т. |                                  |                                   |   |
| 1                        | 2     | 3                                | 4                                 | 5   |
| 154                      | 155   | 19,61                            | —                                 | согласовано   |
| 155                      | 156   | 25,78                            |                                   |   |
| 156                      | 157   | 18,11                            |                                   |   |
| 157                      | 154   | 26,64                            |                                   |   |

**3. Сведения о характеристиках уточняемого земельного участка с кадастровым номером** 22:70:030704:56 :

| № п/п | Наименование характеристики земельного участка | Значение характеристики |
|-------|--|-------------------------|
| 1     | 2  | 3                       |
| 1     | 2  | 3                       |

| 1    | 2  | 3   |
|------|--|---|
| 1.   | Адрес земельного участка   | —   |
| 1.1. | Сведения о местоположении земельного участка (при отсутствии адреса) в структурированном в соответствии с федеральной информационной адресной системой виде      |   |
| 1.2. | Дополнительные сведения о местоположении земельного участка  | Российская Федерация, Алтайский край, г. Рубцовск, снт № 7, ул. Овощная, дом 28 |
| 2.   | Площадь земельного участка ± величина погрешности определения (вычисления) площади ( $P \pm \Delta P$ ), м <sup>2</sup>  | 489 ± 8,00  |
| 3.   | Формула, примененная для вычисления предельной погрешности определения площади земельного участка, с подставленными значениями и итоговые (вычисленные) значения | $3,5 * 0,10 * \sqrt{(489,00)} = 8$  |
| 4.   | Площадь земельного участка согласно сведениям Единого государственного реестра недвижимости (Ркад), м <sup>2</sup>   | 498,00  |
| 5.   | Оценка расхождения P и Ркад ( $P - P_{кад}$ ), м <sup>2</sup>  | 9   |
| 6.   | Предельный минимальный и максимальный размеры земельного участка (Рмин и Рмакс), м <sup>2</sup>  | Рмин = 200<br>Рмакс = 2 000   |
| 7.   | Вид (виды) разрешенного использования  | Для ведения садоводства   |
| 7.1. | Дополнительные сведения об использовании земельного участка  | —   |
| 8.   | Кадастровый или иной государственный учетный номер (инвентарный) здания, сооружения, объекта незавершенного строительства, расположенного на земельном участке   | —   |
| 9.   | Сведения о земельных участках (землях общего пользования, территории общего пользования), посредством которых обеспечивается доступ                              | —   |

| 1   | 2             | 3   |
|-----|---------------|---|
| 10. | Иные сведения | Ограничения в использовании согласно, ст. 67.1 "Предотвращение негативного воздействия вод и ликвидация его последствий", п. 6 Водного кодекса РФ от 03.06.2006 г. №74-ФЗ 6. В границах зон затопления, подтопления, в соответствии с законодательством Российской Федерации о градостроительной деятельности отнесенных к зонам с особыми условиями использования территорий, запрещаются: 1) размещение новых населенных пунктов и строительство объектов капитального строительства без обеспечения инженерной защиты таких населенных пунктов и объектов от затопления, подтопления; 2) использование сточных вод в целях регулирования плодородия почв; 3) размещение кладбищ, скотомогильников, объектов размещения отходов производства и потребления, химических, взрывчатых, токсичных, отравляющих и ядовитых веществ, пунктов хранения и захоронения радиоактивных отходов; 4) осуществление авиационных мер по борьбе с вредными организмами.. Учётный номер зоны 22:70-6.375. Обременение возникает на основании: Сопроводительное письмо. № 05-11/1348, выдан Министерством природных ресурсов и экологии Алтайского края.. Описание местоположения границ. № б/н, выдан Урдабаева Светлана Валерьевна ООО "МонтажМонолитСтрой".. Приказ об определении границы зоны затопления. № 84пр, выдан Министерством природных ресурсов и экологии Алтайского края. |

4. Пояснения к сведениям об уточняемом земельном участке с кадастровым номером 22:70:030704:56 :

1. —

1. Сведения о характерных точках границ уточняемого земельного участка с кадастровым номером 22:70:030704:57 :  
 Система координат МСК-22, зона 2 Зона № 2

| Обозначение характерных точек границ | Координаты, м  |              |  |   | Метод определения координат                             | Формулы, примененные для расчета средней квадратической погрешности определения координат характерных точек границ (Mt), с подставленными в такие формулы значениями и итоговые (вычисленные) значения Mt, м | Описание закрепления точки |
|--------------------------------------|--|--------------|--|---|---|--|----------------------------|
|                                      | содержатся в Едином государственном реестре недвижимости |              | определены в результате выполнения комплексных кадастровых работ |   |   |  |                            |
|                                      | X  | Y            | X  | Y |   |  |                            |
| 1                                    | 2  | 3            | 4  | 5 | 6   | 7  | 8                          |
| 171                                  | 394 343,89   | 2 216 143,66 | —  | — | Метод спутниковых геодезических измерений (определений) | 0,30   | —                          |
| 172                                  | 394 317,01   | 2 216 132,47 | —  | — |   |  |                            |



| 1     | 2          | 3            | 4          | 5            | 6   | 7         | 8 |
|-------|------------|--------------|------------|--------------|---|-----------|---|
| 173   | 394 320,65 | 2 216 123,74 | —          | —            | Метод спутниковых геодезических измерений (определений) | 0,30      | — |
| 174   | 394 349,52 | 2 216 133,84 | —          | —            |   |           |   |
| н45У  | —          | —            | 394 315,54 | 2 216 131,02 |   | Mt = 0,10 |   |
| 34    | —          | —            | 394 344,07 | 2 216 136,38 |   |           |   |
| н175У | —          | —            | 394 337,34 | 2 216 153,24 |   |           |   |
| н176У | —          | —            | 394 310,76 | 2 216 149,49 |   |           |   |
| 171   | 394 343,89 | 2 216 143,66 | —          | —            |   | 0,30      |   |

**2. Сведения о частях границ уточняемого земельного участка с кадастровым номером 22:70:030704:57 :**

| Обозначение части границ |       | Горизонтальное проложение (S), м | Описание прохождения части границ | Сведения о согласовании местоположения границ (согласовано/спорное) |
|--------------------------|-------|----------------------------------|-----------------------------------|---|
| от т.                    | до т. |                                  |                                   |   |
| 1                        | 2     | 3                                | 4                                 | 5   |
| н45У                     | 34    | 29,03                            | —                                 | согласовано   |
| 34                       | н175У | 18,15                            |                                   |   |
| н175У                    | н176У | 26,84                            |                                   |   |
| н176У                    | н45У  | 19,08                            |                                   |   |

**3. Сведения о характеристиках уточняемого земельного участка с кадастровым номером 22:70:030704:57 :**

| № п/п | Наименование характеристики земельного участка  | Значение характеристики   |
|-------|---|---|
| 1     | 2   | 3   |
| 1.    | Адрес земельного участка  | —   |
| 1.1.  | Сведения о местоположении земельного участка (при отсутствии адреса) в структурированном в соответствии с федеральной информационной адресной системой виде |   |
| 1.2.  | Дополнительные сведения о местоположении земельного участка   | Российская Федерация, Алтайский край, г. Рубцовск, Снт 7, ул. Овощная, дом 29 |
| 2.    | Площадь земельного участка ± величина погрешности определения (вычисления) площади (P ± ΔP), м²   | 513 ± 8,00  |

| 1  | 2  | 3   |
|--|--|---|
| 3.   | Формула, примененная для вычисления предельной погрешности определения площади земельного участка, с подставленными значениями и итоговые (вычисленные) значения | $3,5*0,10*\sqrt{(513,00)} = 8$  |
| 4.   | Площадь земельного участка согласно сведениям Единого государственного реестра недвижимости (Ркад), м <sup>2</sup>   | 509,00  |
| 5.   | Оценка расхождения Р и Ркад (Р - Ркад), м <sup>2</sup>   | 4   |
| 6.   | Предельный минимальный и максимальный размеры земельного участка (Рмин и Рмакс), м <sup>2</sup>  | Рмин = 200<br>Рмакс = 2 000   |
| 7.   | Вид (виды) разрешенного использования  | Для ведения садоводства   |
| 7.1.   | Дополнительные сведения об использовании земельного участка  | —   |
| 8.   | Кадастровый или иной государственный учетный номер (инвентарный) здания, сооружения, объекта незавершенного строительства, расположенного на земельном участке   | 22:70:030704:115  |
| 9.   | Сведения о земельных участках (землях общего пользования, территории общего пользования), посредством которых обеспечивается доступ                              | —   |
| 10.  | Иные сведения  | Ограничения в использовании согласно, ст. 67.1 "Предотвращение негативного воздействия вод и ликвидация его последствий", п. 6 Водного кодекса РФ от 03.06.2006 г. №74-ФЗ 6. В границах зон затопления, подтопления, в соответствии с законодательством Российской Федерации о градостроительной деятельности отнесенных к зонам с особыми условиями использования территорий, запрещаются: 1) размещение новых населенных пунктов и строительство объектов капитального строительства без обеспечения инженерной защиты таких населенных пунктов и объектов от затопления, подтопления; 2) использование сточных вод в целях регулирования плодородия почв; 3) размещение кладбищ, скотомогильников, объектов размещения отходов производства и потребления, химических, взрывчатых, токсичных, отравляющих и ядовитых веществ, пунктов хранения и захоронения радиоактивных отходов; 4) осуществление авиационных мер по борьбе с вредными организмами. Учётный номер зоны 22:70-6.375. Обременение возникает на основании: Сопроводительное письмо. № 05-11/1348, выдан Министерством природных ресурсов и экологии Алтайского края. Описание местоположения границ. № б/н, выдан Урдабаева Светлана Валерьевна ООО "МонтажМонолитСтрой" . Приказ об определении границы зоны затопления. № 84пр, выдан Министерством природных ресурсов и экологии Алтайского края. |
| <b>4. Пояснения к сведениям об уточняемом земельном участке с кадастровым номером <u>22:70:030704:57</u> :</b> |  |   |
| 1.   | —  |   |

**1. Сведения о характерных точках границ уточняемого земельного участка с кадастровым номером** \_\_\_\_\_ 22:70:030704:59 \_\_\_\_\_ :  
 Система координат \_\_\_\_\_ МСК-22, зона 2 \_\_\_\_\_ Зона № \_\_\_\_\_ 2 \_\_\_\_\_

| Обозначение характерных точек границ | Координаты, м  |              |  |              | Метод определения координат                             | Формулы, примененные для расчета средней квадратической погрешности определения координат характерных точек границ (Mt), с подставленными в такие формулы значениями и итоговые (вычисленные) значения Mt, м | Описание закрепления точки |
|--------------------------------------|--|--------------|--|--------------|---|--|----------------------------|
|                                      | содержатся в Едином государственном реестре недвижимости |              | определены в результате выполнения комплексных кадастровых работ |              |   |  |                            |
|                                      | X  | Y            | X  | Y            |   |  |                            |
| 1                                    | 2  | 3            | 4  | 5            | 6   | 7  | 8                          |
| 141                                  | 394 372,17   | 2 215 918,32 | —  | —            | Метод спутниковых геодезических измерений (определений) | —  | —                          |
| 50                                   | 394 379,00   | 2 215 901,76 | —  | —            |   |  |                            |
| 53                                   | 394 402,22   | 2 215 911,32 | —  | —            |   |  |                            |
| 142                                  | 394 395,41   | 2 215 927,89 | —  | —            |   | 0,30   |                            |
| н10У                                 | —  | —            | 394 376,02   | 2 215 903,01 |   | Mt = 0,10  |                            |
| н56У                                 | —  | —            | 394 400,00   | 2 215 912,11 |   |  |                            |
| 143                                  | —  | —            | 394 392,11   | 2 215 929,37 |   |  |                            |
| 11                                   | —  | —            | 394 368,29   | 2 215 920,63 |   |  |                            |
| 141                                  | 394 372,17   | 2 215 918,32 | —  | —            |   | —  |                            |

**2. Сведения о частях границ уточняемого земельного участка с кадастровым номером** \_\_\_\_\_ 22:70:030704:59 \_\_\_\_\_ :

| Обозначение части границ |       | Горизонтальное проложение (S), м | Описание прохождения части границ | Сведения о согласовании местоположения границ (согласовано/спорное) |
|--------------------------|-------|----------------------------------|-----------------------------------|---|
| от т.                    | до т. |                                  |                                   |   |
| 1                        | 2     | 3                                | 4                                 | 5   |
| н10У                     | н56У  | 25,65                            | —                                 | согласовано   |
| н56У                     | 143   | 18,98                            |                                   |   |

|     |      |       |   |             |
|-----|------|-------|---|-------------|
| 1   | 2    | 3     | 4 | 5           |
| 143 | 11   | 25,37 | — | согласовано |
| 11  | н10У | 19,24 | — |             |

**3. Сведения о характеристиках уточняемого земельного участка с кадастровым номером** 22:70:030704:59 :

| № п/п | Наименование характеристики земельного участка   | Значение характеристики  |
|-------|--|--|
| 1     | 2  | 3  |
| 1.    | Адрес земельного участка   | —  |
| 1.1.  | Сведения о местоположении земельного участка (при отсутствии адреса) в структурированном в соответствии с федеральной информационной адресной системой виде      |  |
| 1.2.  | Дополнительные сведения о местоположении земельного участка  | Российская Федерация, Алтайский край, г. Рубцовск, снт № 7, ул. Овощная, дом 4 |
| 2.    | Площадь земельного участка ± величина погрешности определения (вычисления) площади ( $P \pm \Delta P$ ), м <sup>2</sup>  | 486 ± 8,00   |
| 3.    | Формула, примененная для вычисления предельной погрешности определения площади земельного участка, с подставленными значениями и итоговые (вычисленные) значения | $3,5 * 0,10 * \sqrt{(486,00)} = 8$   |
| 4.    | Площадь земельного участка согласно сведениям Единого государственного реестра недвижимости (Ркад), м <sup>2</sup>   | 464,00   |
| 5.    | Оценка расхождения Р и Ркад ( $P - P_{кад}$ ), м <sup>2</sup>  | 22   |
| 6.    | Предельный минимальный и максимальный размеры земельного участка (Рмин и Рмакс), м <sup>2</sup>  | Рмин = 200<br>Рмакс = 2 000  |
| 7.    | Вид (виды) разрешенного использования  | Для ведения садоводства  |
| 7.1.  | Дополнительные сведения об использовании земельного участка  | —  |
| 8.    | Кадастровый или иной государственный учетный номер (инвентарный) здания, сооружения, объекта незавершенного строительства, расположенного на земельном участке   | 22:70:030704:113   |
| 9.    | Сведения о земельных участках (землях общего пользования, территории общего пользования), посредством которых обеспечивается доступ                              | —  |

| 1   | 2             | 3   |
|-----|---------------|---|
| 10. | Иные сведения | Ограничения в использовании согласно, ст. 67.1 "Предотвращение негативного воздействия вод и ликвидация его последствий", п. 6 Водного кодекса РФ от 03.06.2006 г. №74-ФЗ 6. В границах зон затопления, подтопления, в соответствии с законодательством Российской Федерации о градостроительной деятельности отнесенных к зонам с особыми условиями использования территорий, запрещаются: 1) размещение новых населенных пунктов и строительство объектов капитального строительства без обеспечения инженерной защиты таких населенных пунктов и объектов от затопления, подтопления; 2) использование сточных вод в целях регулирования плодородия почв; 3) размещение кладбищ, скотомогильников, объектов размещения отходов производства и потребления, химических, взрывчатых, токсичных, отравляющих и ядовитых веществ, пунктов хранения и захоронения радиоактивных отходов; 4) осуществление авиационных мер по борьбе с вредными организмами.. Учётный номер зоны 22:70-6.375. Обременение возникает на основании: Сопроводительное письмо. № 05-11/1348, выдан Министерством природных ресурсов и экологии Алтайского края.. Описание местоположения границ. № б/н, выдан Урдабаева Светлана Валерьевна ООО "МонтажМонолитСтрой".. Приказ об определении границы зоны затопления. № 84пр, выдан Министерством природных ресурсов и экологии Алтайского края. |

4. Пояснения к сведениям об уточняемом земельном участке с кадастровым номером 22:70:030704:59 :

1. —

1. Сведения о характерных точках границ уточняемого земельного участка с кадастровым номером 22:70:030704:63 :  
 Система координат МСК-22, зона 2 Зона № 2

| Обозначение характерных точек границ | Координаты, м  |   |  |              | Метод определения координат                             | Формулы, примененные для расчета средней квадратической погрешности определения координат характерных точек границ (Mt), с подставленными в такие формулы значениями и итоговые (вычисленные) значения Mt, м | Описание закрепления точки |
|--------------------------------------|--|---|--|--------------|---|--|----------------------------|
|                                      | содержатся в Едином государственном реестре недвижимости |   | определены в результате выполнения комплексных кадастровых работ |              |   |  |                            |
|                                      | X  | Y | X  | Y            |   |  |                            |
| 1                                    | 2  | 3 | 4  | 5            | 6   | 7  | 8                          |
| н165У                                | —  | — | 394 316,52   | 2 215 979,88 | Метод спутниковых геодезических измерений (определений) | Mt = 0,10  | —                          |
| н92У                                 | —  | — | 394 339,84   | 2 215 989,59 |   |  |                            |

| 1     | 2 | 3 | 4          | 5            | 6   | 7         | 8 |
|-------|---|---|------------|--------------|---|-----------|---|
| 159   | — | — | 394 332,97 | 2 216 006,22 | Метод спутниковых геодезических измерений (определений) | Mt = 0,10 | — |
| н166У | — | — | 394 309,38 | 2 215 997,06 |   |           |   |
| н165У | — | — | 394 316,52 | 2 215 979,88 |   |           |   |

**2. Сведения о частях границ уточняемого земельного участка с кадастровым номером** 22:70:030704:63 :

| Обозначение части границ |       | Горизонтальное проложение (S), м | Описание прохождения части границ | Сведения о согласовании местоположения границ (согласовано/спорное) |
|--------------------------|-------|----------------------------------|-----------------------------------|---|
| от т.                    | до т. |                                  |                                   |   |
| 1                        | 2     | 3                                | 4                                 | 5   |
| н165У                    | н92У  | 25,26                            | —                                 | согласовано   |
| н92У                     | 159   | 17,99                            |                                   |   |
| 159                      | н166У | 25,31                            |                                   |   |
| н166У                    | н165У | 18,60                            |                                   |   |

**3. Сведения о характеристиках уточняемого земельного участка с кадастровым номером** 22:70:030704:63 :

| № п/п | Наименование характеристики земельного участка   | Значение характеристики  |
|-------|--|--|
| 1     | 2  | 3  |
| 1.    | Адрес земельного участка   | —  |
| 1.1.  | Сведения о местоположении земельного участка (при отсутствии адреса) в структурированном в соответствии с федеральной информационной адресной системой виде      |  |
| 1.2.  | Дополнительные сведения о местоположении земельного участка  | Российская Федерация, Алтайский край, г. Рубцовск, снт № 7, ул. Сливовая, дом 13 |
| 2.    | Площадь земельного участка ± величина погрешности определения (вычисления) площади (P ± ΔP), м <sup>2</sup>  | 463 ± 8,00   |
| 3.    | Формула, примененная для вычисления предельной погрешности определения площади земельного участка, с подставленными значениями и итоговые (вычисленные) значения | $3,5 * 0,10 * \sqrt{(463,00)} = 8$   |
| 4.    | Площадь земельного участка согласно сведениям Единого государственного реестра недвижимости (P <sub>кад</sub> ), м <sup>2</sup>                                  | 484,00   |
| 5.    | Оценка расхождения P и P <sub>кад</sub> (P - P <sub>кад</sub> ), м <sup>2</sup>  | 21   |
| 6.    | Предельный минимальный и максимальный размеры земельного участка (P <sub>мин</sub> и P <sub>макс</sub> ), м <sup>2</sup>   | P <sub>мин</sub> = 200<br>P <sub>макс</sub> = 2 000                              |

| 1    | 2  | 3                       |
|------|--|-------------------------|
| 7.   | Вид (виды) разрешенного использования  | Для ведения садоводства |
| 7.1. | Дополнительные сведения об использовании земельного участка  | —                       |
| 8.   | Кадастровый или иной государственный учетный номер (инвентарный) здания, сооружения, объекта незавершенного строительства, расположенного на земельном участке | 22:70:030704:97         |
| 9.   | Сведения о земельных участках (землях общего пользования, территории общего пользования), посредством которых обеспечивается доступ                            | —                       |
| 10.  | Иные сведения  | —                       |

**4. Пояснения к сведениям об уточняемом земельном участке с кадастровым номером** 22:70:030704:63 :

1. —

**1. Сведения о характерных точках границ уточняемого земельного участка с кадастровым номером** 22:70:030704:64 :  
 Система координат МСК-22, зона 2 Зона № 2

| Обозначение характерных точек границ | Координаты, м  |              |  |              | Метод определения координат                             | Формулы, примененные для расчета средней квадратической погрешности определения координат характерных точек границ (Mt), с подставленными в такие формулы значениями и итоговые (вычисленные) значения Mt, м | Описание закрепления точки |
|--------------------------------------|--|--------------|--|--------------|---|--|----------------------------|
|                                      | содержатся в Едином государственном реестре недвижимости |              | определены в результате выполнения комплексных кадастровых работ |              |   |  |                            |
|                                      | X  | Y            | X  | Y            |   |  |                            |
| 1                                    | 2  | 3            | 4  | 5            | 6   | 7  | 8                          |
| 367                                  | 394 338,08   | 2 216 001,17 | —  | —            | Метод спутниковых геодезических измерений (определений) | —  | —                          |
| 368                                  | 394 314,86   | 2 215 991,60 | —  | —            |   |  |                            |
| 369                                  | 394 321,68   | 2 215 975,04 | —  | —            |   |  |                            |
| 370                                  | 394 344,92   | 2 215 984,59 | —  | —            |   |  |                            |
| n166У                                | —  | —            | 394 309,38   | 2 215 997,06 |   |  |                            |
| 159                                  | —  | —            | 394 332,97   | 2 216 006,22 |   |  |                            |
|                                      |  |              |  |              |   | Mt = 0,10  |                            |

| 1     | 2          | 3            | 4          | 5            | 6   | 7         | 8 |
|-------|------------|--------------|------------|--------------|---|-----------|---|
| 181   | —          | —            | 394 325,92 | 2 216 023,40 | Метод спутниковых геодезических измерений (определений) | Mt = 0,10 | — |
| н180У | —          | —            | 394 302,24 | 2 216 014,28 |   |           |   |
| 367   | 394 338,08 | 2 216 001,17 | —          | —            |   | —         |   |

**2. Сведения о частях границ уточняемого земельного участка с кадастровым номером** 22:70:030704:64 :

| Обозначение части границ |       | Горизонтальное проложение (S), м | Описание прохождения части границ | Сведения о согласовании местоположения границ (согласовано/спорное) |
|--------------------------|-------|----------------------------------|-----------------------------------|---|
| от т.                    | до т. |                                  |                                   |   |
| 1                        | 2     | 3                                | 4                                 | 5   |
| н166У                    | 159   | 25,31                            | —                                 | согласовано   |
| 159                      | 181   | 18,57                            |                                   |   |
| 181                      | н180У | 25,38                            |                                   |   |
| н180У                    | н166У | 18,64                            |                                   |   |

**3. Сведения о характеристиках уточняемого земельного участка с кадастровым номером** 22:70:030704:64 :

| № п/п | Наименование характеристики земельного участка   | Значение характеристики  |
|-------|--|--|
| 1     | 2  | 3  |
| 1.    | Адрес земельного участка   | —  |
| 1.1.  | Сведения о местоположении земельного участка (при отсутствии адреса) в структурированном в соответствии с федеральной информационной адресной системой виде      |  |
| 1.2.  | Дополнительные сведения о местоположении земельного участка  | Российская Федерация, Алтайский край, г. Рубцовск, снт № 7, ул. Сливовая, дом 15 |
| 2.    | Площадь земельного участка ± величина погрешности определения (вычисления) площади ( $P \pm \Delta P$ ), м <sup>2</sup>  | 471 ± 8,00   |
| 3.    | Формула, примененная для вычисления предельной погрешности определения площади земельного участка, с подставленными значениями и итоговые (вычисленные) значения | $3,5 * 0,10 * \sqrt{(471,00)} = 8$   |
| 4.    | Площадь земельного участка согласно сведениям Единого государственного реестра недвижимости (Ркад), м <sup>2</sup>   | 479,00   |
| 5.    | Оценка расхождения P и Ркад ( $P - P_{кад}$ ), м <sup>2</sup>  | 8  |
| 6.    | Предельный минимальный и максимальный размеры земельного участка (Pмин и Pмакс), м <sup>2</sup>  | Pмин = 200<br>Pмакс = 2 000  |



| 1   | 2  | 3  |
|---|--|--|
| 7.  | Вид (виды) разрешенного использования  | Для ведения садоводства  |
| 7.1.  | Дополнительные сведения об использовании земельного участка  | —  |
| 8.  | Кадастровый или иной государственный учетный номер (инвентарный) здания, сооружения, объекта незавершенного строительства, расположенного на земельном участке | 22:70:030704:98  |
| 9.  | Сведения о земельных участках (землях общего пользования, территории общего пользования), посредством которых обеспечивается доступ                            | —  |
| 10.   | Иные сведения  | <p>Ограничения в использовании согласно, ст. 67.1 "Предотвращение негативного воздействия вод и ликвидация его последствий", п. 6 Водного кодекса РФ от 03.06.2006 г. №74-ФЗ 6. В границах зон затопления, подтопления, в соответствии с законодательством Российской Федерации о градостроительной деятельности отнесенных к зонам с особыми условиями использования территорий, запрещаются: 1) размещение новых населенных пунктов и строительство объектов капитального строительства без обеспечения инженерной защиты таких населенных пунктов и объектов от затопления, подтопления; 2) использование сточных вод в целях регулирования плодородия почв; 3) размещение кладбищ, скотомогильников, объектов размещения отходов производства и потребления, химических, взрывчатых, токсичных, отравляющих и ядовитых веществ, пунктов хранения и захоронения радиоактивных отходов; 4) осуществление авиационных мер по борьбе с вредными организмами.. Учётный номер зоны 22:70-6.375. Обременение возникает на основании: Сопроводительное письмо. № 05-11/1348, выдан Министерство природных ресурсов и экологии Алтайского края.. Описание местоположения границ. № б/н, выдан Урдабаева Светлана Валерьевна ООО "МонтажМонолитСтрой".. Приказ об определении границы зоны затопления. № 84пр, выдан Министерство природных ресурсов и экологии Алтайского края.</p> |
| <b>4. Пояснения к сведениям об уточняемом земельном участке с кадастровым номером</b> |  | 22:70:030704:64 :  |
| 1.  | —  | —  |

**1. Сведения о характерных точках границ уточняемого земельного участка с кадастровым номером** 22:70:030704:65 :  
 Система координат МСК-22, зона 2 Зона № 2

| Обозначение характерных точек границ | Координаты, м  |              |  |              | Метод определения координат                             | Формулы, примененные для расчета средней квадратической погрешности определения координат характерных точек границ (Mt), с подставленными в такие формулы значениями и итоговые (вычисленные) значения Mt, м | Описание закрепления точки |
|--------------------------------------|--|--------------|--|--------------|---|--|----------------------------|
|                                      | содержатся в Едином государственном реестре недвижимости |              | определены в результате выполнения комплексных кадастровых работ |              |   |  |                            |
|                                      | X  | Y            | X  | Y            |   |  |                            |
| 1                                    | 2  | 3            | 4  | 5            | 6   | 7  | 8                          |
| н180У                                | —  | —            | 394 302,24   | 2 216 014,28 | Метод спутниковых геодезических измерений (определений) | Mt = 0,10  | —                          |
| 181                                  | —  | —            | 394 325,92   | 2 216 023,40 |   |  |                            |
| 130                                  | 394 318,87   | 2 216 040,12 | 394 318,87   | 2 216 040,12 |   |  |                            |
| 182                                  | 394 295,59   | 2 216 029,43 | 394 295,59   | 2 216 029,43 |   | 0,30   |                            |
| 183                                  | 394 302,53   | 2 216 012,91 | —  | —            |   |  |                            |
| 184                                  | 394 325,74   | 2 216 022,48 | —  | —            |   |  |                            |
| н180У                                | —  | —            | 394 302,24   | 2 216 014,28 |   | Mt = 0,10  |                            |

**2. Сведения о частях границ уточняемого земельного участка с кадастровым номером** 22:70:030704:65 :

| Обозначение части границ |       | Горизонтальное проложение (S), м | Описание прохождения части границ | Сведения о согласовании местоположения границ (согласовано/спорное) |
|--------------------------|-------|----------------------------------|-----------------------------------|---|
| от т.                    | до т. |                                  |                                   |   |
| 1                        | 2     | 3                                | 4                                 | 5   |
| н180У                    | 181   | 25,38                            | —                                 | согласовано   |
| 181                      | 130   | 18,15                            |                                   |   |
| 130                      | 182   | 25,62                            |                                   |   |
| 182                      | н180У | 16,55                            |                                   |   |

**3. Сведения о характеристиках уточняемого земельного участка с кадастровым номером** 22:70:030704:65 :

| № п/п | Наименование характеристики земельного участка | Значение характеристики |
|-------|--|-------------------------|
|-------|--|-------------------------|

| 1    | 2  | 3  |
|------|--|--|
| 1.   | Адрес земельного участка   | —  |
| 1.1. | Сведения о местоположении земельного участка (при отсутствии адреса) в структурированном в соответствии с федеральной информационной адресной системой виде      |  |
| 1.2. | Дополнительные сведения о местоположении земельного участка  | Российская Федерация, Алтайский край, г. Рубцовск, снт № 7, ул. Сливовая, дом 17 |
| 2.   | Площадь земельного участка ± величина погрешности определения (вычисления) площади ( $P \pm \Delta P$ ), м <sup>2</sup>  | 442 ± 7,00   |
| 3.   | Формула, примененная для вычисления предельной погрешности определения площади земельного участка, с подставленными значениями и итоговые (вычисленные) значения | $3,5 * 0,10 * \sqrt{(442,00)} = 7$   |
| 4.   | Площадь земельного участка согласно сведениям Единого государственного реестра недвижимости (Ркад), м <sup>2</sup>   | 424,00   |
| 5.   | Оценка расхождения P и Ркад ( $P - P_{кад}$ ), м <sup>2</sup>  | 18   |
| 6.   | Предельный минимальный и максимальный размеры земельного участка (Рмин и Рмакс), м <sup>2</sup>  | Рмин = 200<br>Рмакс = 2 000  |
| 7.   | Вид (виды) разрешенного использования  | Для ведения садоводства  |
| 7.1. | Дополнительные сведения об использовании земельного участка  | —  |
| 8.   | Кадастровый или иной государственный учетный номер (инвентарный) здания, сооружения, объекта незавершенного строительства, расположенного на земельном участке   | 22:70:030704:99  |
| 9.   | Сведения о земельных участках (землях общего пользования, территории общего пользования), посредством которых обеспечивается доступ                              | —  |

| 1   | 2             | 3   |
|-----|---------------|---|
| 10. | Иные сведения | Ограничения в использовании согласно, ст. 67.1 "Предотвращение негативного воздействия вод и ликвидация его последствий", п. 6 Водного кодекса РФ от 03.06.2006 г. №74-ФЗ 6. В границах зон затопления, подтопления, в соответствии с законодательством Российской Федерации о градостроительной деятельности отнесенных к зонам с особыми условиями использования территорий, запрещаются: 1) размещение новых населенных пунктов и строительство объектов капитального строительства без обеспечения инженерной защиты таких населенных пунктов и объектов от затопления, подтопления; 2) использование сточных вод в целях регулирования плодородия почв; 3) размещение кладбищ, скотомогильников, объектов размещения отходов производства и потребления, химических, взрывчатых, токсичных, отравляющих и ядовитых веществ, пунктов хранения и захоронения радиоактивных отходов; 4) осуществление авиационных мер по борьбе с вредными организмами.. Учётный номер зоны 22:70-6.375. Обременение возникает на основании: Сопроводительное письмо. № 05-11/1348, выдан Министерством природных ресурсов и экологии Алтайского края.. Описание местоположения границ. № б/н, выдан Урдабаева Светлана Валерьевна ООО "МонтажМонолитСтрой".. Приказ об определении границы зоны затопления. № 84пр, выдан Министерством природных ресурсов и экологии Алтайского края. |

4. Пояснения к сведениям об уточняемом земельном участке с кадастровым номером 22:70:030704:65 :

1. —

1. Сведения о характерных точках границ уточняемого земельного участка с кадастровым номером 22:70:030704:67 :  
 Система координат МСК-22, зона 2 Зона № 2

| Обозначение характерных точек границ | Координаты, м  |              |  |              | Метод определения координат                             | Формулы, примененные для расчета средней квадратической погрешности определения координат характерных точек границ (Mt), с подставленными в такие формулы значениями и итоговые (вычисленные) значения Mt, м | Описание закрепления точки |
|--------------------------------------|--|--------------|--|--------------|---|--|----------------------------|
|                                      | содержатся в Едином государственном реестре недвижимости |              | определены в результате выполнения комплексных кадастровых работ |              |   |  |                            |
|                                      | X  | Y            | X  | Y            |   |  |                            |
| 1                                    | 2  | 3            | 4  | 5            | 6   | 7  | 8                          |
| 192                                  | 394 288,40   | 2 216 047,85 | 394 288,40   | 2 216 047,85 | Метод спутниковых геодезических измерений (определений) | Mt = 0,10  | —                          |
| 134                                  | 394 311,52   | 2 216 057,73 | 394 311,52   | 2 216 057,73 |   |  |                            |

| 1     | 2          | 3            | 4          | 5            | 6   | 7         | 8 |
|-------|------------|--------------|------------|--------------|---|-----------|---|
| 193   | 394 310,97 | 2 216 058,89 | —          | —            | Метод спутниковых геодезических измерений (определений) | 0,30      | — |
| 194   | 394 303,55 | 2 216 074,36 | —          | —            |   |           |   |
| 195   | 394 280,39 | 2 216 064,62 | —          | —            |   |           |   |
| н133У | —          | —            | 394 310,21 | 2 216 060,88 |   | Mt = 0,10 |   |
| н196У | —          | —            | 394 303,41 | 2 216 075,75 |   |           |   |
| н197У | —          | —            | 394 279,90 | 2 216 067,51 |   |           |   |
| 192   | 394 288,40 | 2 216 047,85 | 394 288,40 | 2 216 047,85 |   |           |   |

**2. Сведения о частях границ уточняемого земельного участка с кадастровым номером 22:70:030704:67 :**

| Обозначение части границ |       | Горизонтальное проложение (S), м | Описание прохождения части границ | Сведения о согласовании местоположения границ (согласовано/спорное) |
|--------------------------|-------|----------------------------------|-----------------------------------|---|
| от т.                    | до т. |                                  |                                   |   |
| 1                        | 2     | 3                                | 4                                 | 5   |
| 192                      | 134   | 25,14                            | —                                 | согласовано   |
| 134                      | н133У | 3,41                             |                                   |   |
| н133У                    | н196У | 16,35                            |                                   |   |
| н196У                    | н197У | 24,91                            |                                   |   |
| н197У                    | 192   | 21,42                            |                                   |   |

**3. Сведения о характеристиках уточняемого земельного участка с кадастровым номером 22:70:030704:67 :**

| № п/п | Наименование характеристики земельного участка  | Значение характеристики   |
|-------|---|---|
| 1     | 2   | 3   |
| 1.    | Адрес земельного участка  | —   |
| 1.1.  | Сведения о местоположении земельного участка (при отсутствии адреса) в структурированном в соответствии с федеральной информационной адресной системой виде |   |
| 1.2.  | Дополнительные сведения о местоположении земельного участка   | Российская Федерация, Алтайский край, г. Рубцовск, сдт Садоводческое некоммерческое товарищество № 7, садовый дом, ул. Сливовая, дом 21 |
| 2.    | Площадь земельного участка ± величина погрешности определения (вычисления) площади (P ± ΔP), м <sup>2</sup>   | 515 ± 8,00  |

| 1  | 2  | 3  |
|--|--|--|
| 3.   | Формула, примененная для вычисления предельной погрешности определения площади земельного участка, с подставленными значениями и итоговые (вычисленные) значения | $3,5*0,10*\sqrt{(515,00)} = 8$   |
| 4.   | Площадь земельного участка согласно сведениям Единого государственного реестра недвижимости (Ркад), м <sup>2</sup>   | 511,00   |
| 5.   | Оценка расхождения Р и Ркад (Р - Ркад), м <sup>2</sup>   | 4  |
| 6.   | Предельный минимальный и максимальный размеры земельного участка (Рмин и Рмакс), м <sup>2</sup>  | Рмин = 200<br>Рмакс = 2 000  |
| 7.   | Вид (виды) разрешенного использования  | Для ведения садоводства  |
| 7.1.   | Дополнительные сведения об использовании земельного участка  | —  |
| 8.   | Кадастровый или иной государственный учетный номер (инвентарный) здания, сооружения, объекта незавершенного строительства, расположенного на земельном участке   | 22:70:030704:101   |
| 9.   | Сведения о земельных участках (землях общего пользования, территории общего пользования), посредством которых обеспечивается доступ                              | —  |
| 10.  | Иные сведения  | Ограничения в использовании согласно, ст. 67.1 "Предотвращение негативного воздействия вод и ликвидация его последствий", п. 6 Водного кодекса РФ от 03.06.2006 г. №74-ФЗ 6. В границах зон затопления, подтопления, в соответствии с законодательством Российской Федерации о градостроительной деятельности отнесенных к зонам с особыми условиями использования территорий, запрещаются: 1) размещение новых населенных пунктов и строительство объектов капитального строительства без обеспечения инженерной защиты таких населенных пунктов и объектов от затопления, подтопления; 2) использование сточных вод в целях регулирования плодородия почв; 3) размещение кладбищ, скотомогильников, объектов размещения отходов производства и потребления, химических, взрывчатых, токсичных, отравляющих и ядовитых веществ, пунктов хранения и захоронения радиоактивных отходов; 4) осуществление авиационных мер по борьбе с вредными организмами. Учётный номер зоны 22:70-6.375. Обременение возникает на основании: Сопроводительное письмо. № 05-11/1348, выдан Министерством природных ресурсов и экологии Алтайского края. Описание местоположения границ. № б/н, выдан Урдабаева Светлана Валерьевна ООО "МонтажМонолитСтрой" .. Приказ об определении границы зоны затопления. № 84пр, выдан Министерством природных ресурсов и экологии Алтайского края. |
| <b>4. Пояснения к сведениям об уточняемом земельном участке с кадастровым номером <u>22:70:030704:67</u> :</b> |  |  |
| 1.   | —  |  |

**1. Сведения о характерных точках границ уточняемого земельного участка с кадастровым номером** 22:70:030704:68 :  
 Система координат МСК-22, зона 2 Зона № 2

| Обозначение характерных точек границ | Координаты, м  |   |  |              | Метод определения координат                             | Формулы, примененные для расчета средней квадратической погрешности определения координат характерных точек границ (Mt), с подставленными в такие формулы значениями и итоговые (вычисленные) значения Mt, м | Описание закрепления точки |
|--------------------------------------|--|---|--|--------------|---|--|----------------------------|
|                                      | содержатся в Едином государственном реестре недвижимости |   | определены в результате выполнения комплексных кадастровых работ |              |   |  |                            |
|                                      | X  | Y | X  | Y            |   |  |                            |
| 1                                    | 2  | 3 | 4  | 5            | 6   | 7  | 8                          |
| н197У                                | —  | — | 394 279,90   | 2 216 067,51 | Метод спутниковых геодезических измерений (определений) | Mt = 0,10  | —                          |
| н196У                                | —  | — | 394 303,41   | 2 216 075,75 |   |  |                            |
| н117У                                | —  | — | 394 300,78   | 2 216 082,41 |   |  |                            |
| н6У                                  | —  | — | 394 297,20   | 2 216 091,62 |   |  |                            |
| н5У                                  | —  | — | 394 273,56   | 2 216 083,83 |   |  |                            |
| н197У                                | —  | — | 394 279,90   | 2 216 067,51 |   |  |                            |

**2. Сведения о частях границ уточняемого земельного участка с кадастровым номером** 22:70:030704:68 :

| Обозначение части границ |       | Горизонтальное проложение (S), м | Описание прохождения части границ | Сведения о согласовании местоположения границ (согласовано/спорное) |
|--------------------------|-------|----------------------------------|-----------------------------------|---|
| от т.                    | до т. |                                  |                                   |   |
| 1                        | 2     | 3                                | 4                                 | 5   |
| н197У                    | н196У | 24,91                            | —                                 | согласовано   |
| н196У                    | н117У | 7,16                             |                                   |   |
| н117У                    | н6У   | 9,88                             |                                   |   |
| н6У                      | н5У   | 24,89                            |                                   |   |
| н5У                      | н197У | 17,51                            |                                   |   |

**3. Сведения о характеристиках уточняемого земельного участка с кадастровым номером** 22:70:030704:68 :

| № п/п | Наименование характеристики земельного участка | Значение характеристики |
|-------|--|-------------------------|
| 1     | 2  | 3                       |
| 1     | 2  | 3                       |

| 1   | 2  | 3  |
|---|--|--|
| 1.  | Адрес земельного участка   | —  |
| 1.1.  | Сведения о местоположении земельного участка (при отсутствии адреса) в структурированном в соответствии с федеральной информационной адресной системой виде      |  |
| 1.2.  | Дополнительные сведения о местоположении земельного участка  | Российская Федерация, Алтайский край, г. Рубцовск, сдт Садоводческое некоммерческое товарищество № 7, ул. Сливовая, дом 23 |
| 2.  | Площадь земельного участка ± величина погрешности определения (вычисления) площади ( $P \pm \Delta P$ ), м <sup>2</sup>  | 430 ± 7,00   |
| 3.  | Формула, примененная для вычисления предельной погрешности определения площади земельного участка, с подставленными значениями и итоговые (вычисленные) значения | $3,5 * 0,10 * \sqrt{(430,00)} = 7$   |
| 4.  | Площадь земельного участка согласно сведениям Единого государственного реестра недвижимости (Ркад), м <sup>2</sup>   | 442,00   |
| 5.  | Оценка расхождения P и Ркад ( $P - P_{кад}$ ), м <sup>2</sup>  | 12   |
| 6.  | Предельный минимальный и максимальный размеры земельного участка (Рмин и Рмакс), м <sup>2</sup>  | Рмин = 200<br>Рмакс = 2 000  |
| 7.  | Вид (виды) разрешенного использования  | Для ведения садоводства  |
| 7.1.  | Дополнительные сведения об использовании земельного участка  | —  |
| 8.  | Кадастровый или иной государственный учетный номер (инвентарный) здания, сооружения, объекта незавершенного строительства, расположенного на земельном участке   | 22:70:030704:102   |
| 9.  | Сведения о земельных участках (землях общего пользования, территории общего пользования), посредством которых обеспечивается доступ                              | —  |
| 10.   | Иные сведения  | —  |
| <b>4. Пояснения к сведениям об уточняемом земельном участке с кадастровым номером</b> |  | <b>22:70:030704:68</b> :   |
| 1.  | —  | —  |



**1. Сведения о характерных точках границ уточняемого земельного участка с кадастровым номером** 22:70:030704:69 :  
 Система координат МСК-22, зона 2 Зона № 2

| Обозначение характерных точек границ | Координаты, м  |   |  |              | Метод определения координат                             | Формулы, примененные для расчета средней квадратической погрешности определения координат характерных точек границ (Mt), с подставленными в такие формулы значениями и итоговые (вычисленные) значения Mt, м | Описание закрепления точки |
|--------------------------------------|--|---|--|--------------|---|--|----------------------------|
|                                      | содержатся в Едином государственном реестре недвижимости |   | определены в результате выполнения комплексных кадастровых работ |              |   |  |                            |
|                                      | X  | Y | X  | Y            |   |  |                            |
| 1                                    | 2  | 3 | 4  | 5            | 6   | 7  | 8                          |
| н5У                                  | —  | — | 394 273,56   | 2 216 083,83 | Метод спутниковых геодезических измерений (определений) | Mt = 0,10  | —                          |
| н6У                                  | —  | — | 394 297,20   | 2 216 091,62 |   |  |                            |
| н7У                                  | —  | — | 394 290,98   | 2 216 108,42 |   |  |                            |
| н8У                                  | —  | — | 394 265,59   | 2 216 102,89 |   |  |                            |
| н5У                                  | —  | — | 394 273,56   | 2 216 083,83 |   |  |                            |

**2. Сведения о частях границ уточняемого земельного участка с кадастровым номером** 22:70:030704:69 :

| Обозначение части границ |       | Горизонтальное проложение (S), м | Описание прохождения части границ | Сведения о согласовании местоположения границ (согласовано/спорное) |
|--------------------------|-------|----------------------------------|-----------------------------------|---|
| от т.                    | до т. |                                  |                                   |   |
| 1                        | 2     | 3                                | 4                                 | 5   |
| н5У                      | н6У   | 24,89                            | —                                 | согласовано   |
| н6У                      | н7У   | 17,91                            |                                   |   |
| н7У                      | н8У   | 25,99                            |                                   |   |
| н8У                      | н5У   | 20,66                            |                                   |   |

**3. Сведения о характеристиках уточняемого земельного участка с кадастровым номером** 22:70:030704:69 :

| № п/п | Наименование характеристики земельного участка | Значение характеристики |
|-------|--|-------------------------|
| 1     | 2  | 3                       |
| 1     | 2  | 3                       |

| 1   | 2  | 3  |
|---|--|--|
| 1.  | Адрес земельного участка   | —  |
| 1.1.  | Сведения о местоположении земельного участка (при отсутствии адреса) в структурированном в соответствии с федеральной информационной адресной системой виде      |  |
| 1.2.  | Дополнительные сведения о местоположении земельного участка  | Российская Федерация, Алтайский край, г. Рубцовск, сдт Садоводческое некоммерческое товарищество № 7, ул. Сливовая, дом 25 |
| 2.  | Площадь земельного участка ± величина погрешности определения (вычисления) площади ( $P \pm \Delta P$ ), м <sup>2</sup>  | 487 ± 8,00   |
| 3.  | Формула, примененная для вычисления предельной погрешности определения площади земельного участка, с подставленными значениями и итоговые (вычисленные) значения | $3,5 * 0,10 * \sqrt{(487,00)} = 8$   |
| 4.  | Площадь земельного участка согласно сведениям Единого государственного реестра недвижимости (Ркад), м <sup>2</sup>   | 487,00   |
| 5.  | Оценка расхождения P и Ркад ( $P - P_{кад}$ ), м <sup>2</sup>  | 0  |
| 6.  | Предельный минимальный и максимальный размеры земельного участка (Рмин и Рмакс), м <sup>2</sup>  | Рмин = 200<br>Рмакс = 2 000  |
| 7.  | Вид (виды) разрешенного использования  | Для ведения садоводства  |
| 7.1.  | Дополнительные сведения об использовании земельного участка  | —  |
| 8.  | Кадастровый или иной государственный учетный номер (инвентарный) здания, сооружения, объекта незавершенного строительства, расположенного на земельном участке   | —  |
| 9.  | Сведения о земельных участках (землях общего пользования, территории общего пользования), посредством которых обеспечивается доступ                              | —  |
| 10.   | Иные сведения  | —  |
| <b>4. Пояснения к сведениям об уточняемом земельном участке с кадастровым номером</b> |  | <b>22:70:030704:69</b> :   |
| 1.  | —  | —  |

**1. Сведения о характерных точках границ уточняемого земельного участка с кадастровым номером** 22:70:030704:72 :  
 Система координат МСК-22, зона 2 Зона № 2

| Обозначение характерных точек границ | Координаты, м  |   |  |              | Метод определения координат                             | Формулы, примененные для расчета средней квадратической погрешности определения координат характерных точек границ (Mt), с подставленными в такие формулы значениями и итоговые (вычисленные) значения Mt, м | Описание закрепления точки |
|--------------------------------------|--|---|--|--------------|---|--|----------------------------|
|                                      | содержатся в Едином государственном реестре недвижимости |   | определены в результате выполнения комплексных кадастровых работ |              |   |  |                            |
|                                      | X  | Y | X  | Y            |   |  |                            |
| 1                                    | 2  | 3 | 4  | 5            | 6   | 7  | 8                          |
| н9У                                  | —  | — | 394 352,00   | 2 215 893,80 | Метод спутниковых геодезических измерений (определений) | Mt = 0,10  | —                          |
| н10У                                 | —  | — | 394 376,02   | 2 215 903,01 |   |  |                            |
| 11                                   | —  | — | 394 368,29   | 2 215 920,63 |   |  |                            |
| 12                                   | —  | — | 394 344,96   | 2 215 909,79 |   |  |                            |
| н9У                                  | —  | — | 394 352,00   | 2 215 893,80 |   |  |                            |
| н9У                                  | —  | — | 394 352,00   | 2 215 893,80 |   |  |                            |

**2. Сведения о частях границ уточняемого земельного участка с кадастровым номером** 22:70:030704:72 :

| Обозначение части границ |       | Горизонтальное проложение (S), м | Описание прохождения части границ | Сведения о согласовании местоположения границ (согласовано/спорное) |
|--------------------------|-------|----------------------------------|-----------------------------------|---|
| от т.                    | до т. |                                  |                                   |   |
| 1                        | 2     | 3                                | 4                                 | 5   |
| н9У                      | н10У  | 25,73                            | —                                 | согласовано   |
| н10У                     | 11    | 19,24                            |                                   |   |
| 11                       | 12    | 25,73                            |                                   |   |
| 12                       | н9У   | 17,47                            |                                   |   |

**3. Сведения о характеристиках уточняемого земельного участка с кадастровым номером** 22:70:030704:72 :

| № п/п | Наименование характеристики земельного участка | Значение характеристики |
|-------|--|-------------------------|
| 1     | 2  | 3                       |
| 1     | 2  | 3                       |

| 1   | 2  | 3   |
|---|--|---|
| 1.  | Адрес земельного участка   | —   |
| 1.1.  | Сведения о местоположении земельного участка (при отсутствии адреса) в структурированном в соответствии с федеральной информационной адресной системой виде      |   |
| 1.2.  | Дополнительные сведения о местоположении земельного участка  | Российская Федерация, Алтайский край, г. Рубцовск, сдт Садоводческое некоммерческое товарищество № 7, ул. Сливовая, дом 3 |
| 2.  | Площадь земельного участка ± величина погрешности определения (вычисления) площади ( $P \pm \Delta P$ ), м <sup>2</sup>  | 472 ± 8,00  |
| 3.  | Формула, примененная для вычисления предельной погрешности определения площади земельного участка, с подставленными значениями и итоговые (вычисленные) значения | $3,5 * 0,10 * \sqrt{(472,00)} = 8$  |
| 4.  | Площадь земельного участка согласно сведениям Единого государственного реестра недвижимости (Ркад), м <sup>2</sup>   | 467,00  |
| 5.  | Оценка расхождения P и Ркад ( $P - P_{кад}$ ), м <sup>2</sup>  | 5   |
| 6.  | Предельный минимальный и максимальный размеры земельного участка (Рмин и Рмакс), м <sup>2</sup>  | Рмин = 200<br>Рмакс = 2 000   |
| 7.  | Вид (виды) разрешенного использования  | Для ведения гражданами садоводства и огородничества   |
| 7.1.  | Дополнительные сведения об использовании земельного участка  | —   |
| 8.  | Кадастровый или иной государственный учетный номер (инвентарный) здания, сооружения, объекта незавершенного строительства, расположенного на земельном участке   | —   |
| 9.  | Сведения о земельных участках (землях общего пользования, территории общего пользования), посредством которых обеспечивается доступ                              | —   |
| 10.   | Иные сведения  | —   |
| <b>4. Пояснения к сведениям об уточняемом земельном участке с кадастровым номером</b> |  | <b>22:70:030704:72</b> :  |
| 1.  | —  | —   |

**1. Сведения о характерных точках границ уточняемого земельного участка с кадастровым номером** 22:70:030704:73 :  
 Система координат МСК-22, зона 2 Зона № 2

| Обозначение характерных точек границ | Координаты, м  |              |  |              | Метод определения координат                             | Формулы, примененные для расчета средней квадратической погрешности определения координат характерных точек границ (Mt), с подставленными в такие формулы значениями и итоговые (вычисленные) значения Mt, м | Описание закрепления точки |
|--------------------------------------|--|--------------|--|--------------|---|--|----------------------------|
|                                      | содержатся в Едином государственном реестре недвижимости |              | определены в результате выполнения комплексных кадастровых работ |              |   |  |                            |
|                                      | X  | Y            | X  | Y            |   |  |                            |
| 1                                    | 2  | 3            | 4  | 5            | 6   | 7  | 8                          |
| 141                                  | 394 372,17   | 2 215 918,32 | —  | —            | Метод спутниковых геодезических измерений (определений) | —  | —                          |
| 387                                  | 394 348,97   | 2 215 908,76 | —  | —            |   |  |                            |
| 388                                  | 394 355,79   | 2 215 892,20 | —  | —            |   |  |                            |
| 50                                   | 394 379,00   | 2 215 901,76 | —  | —            |   |  |                            |
| 12                                   | —  | —            | 394 344,96   | 2 215 909,79 |   |  |                            |
| 11                                   | —  | —            | 394 368,29   | 2 215 920,63 |   |  |                            |
| 389                                  | —  | —            | 394 361,12   | 2 215 937,97 |   |  |                            |
| 390                                  | —  | —            | 394 338,15   | 2 215 927,42 |   |  |                            |
| 141                                  | 394 372,17   | 2 215 918,32 | —  | —            |   |  |                            |
|                                      |  |              |  |              |   |  |                            |

**2. Сведения о частях границ уточняемого земельного участка с кадастровым номером** 22:70:030704:73 :

| Обозначение части границ |       | Горизонтальное проложение (S), м | Описание прохождения части границ | Сведения о согласовании местоположения границ (согласовано/спорное) |
|--------------------------|-------|----------------------------------|-----------------------------------|---|
| от т.                    | до т. |                                  |                                   |   |
| 1                        | 2     | 3                                | 4                                 | 5   |
| 12                       | 11    | 25,73                            | —                                 | согласовано   |
| 11                       | 389   | 18,76                            |                                   |   |

|     |     |       |   |             |
|-----|-----|-------|---|-------------|
| 1   | 2   | 3     | 4 | 5           |
| 389 | 390 | 25,28 | — | согласовано |
| 390 | 12  | 18,90 | — |             |

**3. Сведения о характеристиках уточняемого земельного участка с кадастровым номером** 22:70:030704:73 :

| № п/п | Наименование характеристики земельного участка   | Значение характеристики   |
|-------|--|---|
| 1     | 2  | 3   |
| 1.    | Адрес земельного участка   | —   |
| 1.1.  | Сведения о местоположении земельного участка (при отсутствии адреса) в структурированном в соответствии с федеральной информационной адресной системой виде      |   |
| 1.2.  | Дополнительные сведения о местоположении земельного участка  | Российская Федерация, Алтайский край, г. Рубцовск, сдт Садоводческое некоммерческое товарищество № 7, ул. Сливовая, дом 5 |
| 2.    | Площадь земельного участка ± величина погрешности определения (вычисления) площади ( $P \pm \Delta P$ ), м <sup>2</sup>  | 480 ± 8,00  |
| 3.    | Формула, примененная для вычисления предельной погрешности определения площади земельного участка, с подставленными значениями и итоговые (вычисленные) значения | $3,5 * 0,10 * \sqrt{(480,00)} = 8$  |
| 4.    | Площадь земельного участка согласно сведениям Единого государственного реестра недвижимости (Ркад), м <sup>2</sup>   | 477,00  |
| 5.    | Оценка расхождения P и Ркад ( $P - P_{кад}$ ), м <sup>2</sup>  | 3   |
| 6.    | Предельный минимальный и максимальный размеры земельного участка (Рмин и Рмакс), м <sup>2</sup>  | Рмин = 200<br>Рмакс = 2 000   |
| 7.    | Вид (виды) разрешенного использования  | Для ведения садоводства   |
| 7.1.  | Дополнительные сведения об использовании земельного участка  | —   |
| 8.    | Кадастровый или иной государственный учетный номер (инвентарный) здания, сооружения, объекта незавершенного строительства, расположенного на земельном участке   | 22:70:030704:120  |
| 9.    | Сведения о земельных участках (землях общего пользования, территории общего пользования), посредством которых обеспечивается доступ                              | —   |

| 1   | 2             | 3   |
|-----|---------------|---|
| 10. | Иные сведения | Ограничения в использовании согласно, ст. 67.1 "Предотвращение негативного воздействия вод и ликвидация его последствий", п. 6 Водного кодекса РФ от 03.06.2006 г. №74-ФЗ 6. В границах зон затопления, подтопления, в соответствии с законодательством Российской Федерации о градостроительной деятельности отнесенных к зонам с особыми условиями использования территорий, запрещаются: 1) размещение новых населенных пунктов и строительство объектов капитального строительства без обеспечения инженерной защиты таких населенных пунктов и объектов от затопления, подтопления; 2) использование сточных вод в целях регулирования плодородия почв; 3) размещение кладбищ, скотомогильников, объектов размещения отходов производства и потребления, химических, взрывчатых, токсичных, отравляющих и ядовитых веществ, пунктов хранения и захоронения радиоактивных отходов; 4) осуществление авиационных мер по борьбе с вредными организмами.. Учётный номер зоны 22:70-6.375. Обременение возникает на основании: Сопроводительное письмо. № 05-11/1348, выдан Министерством природных ресурсов и экологии Алтайского края.. Описание местоположения границ. № б/н, выдан Урдабаева Светлана Валерьевна ООО "МонтажМонолитСтрой".. Приказ об определении границы зоны затопления. № 84пр, выдан Министерством природных ресурсов и экологии Алтайского края. |

4. Пояснения к сведениям об уточняемом земельном участке с кадастровым номером 22:70:030704:73 :

1. —

1. Сведения о характерных точках границ уточняемого земельного участка с кадастровым номером 22:70:030704:76 :  
 Система координат МСК-22, зона 2 Зона № 2

| Обозначение характерных точек границ | Координаты, м  |              |  |   | Метод определения координат                             | Формулы, примененные для расчета средней квадратической погрешности определения координат характерных точек границ (Mt), с подставленными в такие формулы значениями и итоговые (вычисленные) значения Mt, м | Описание закрепления точки |
|--------------------------------------|--|--------------|--|---|---|--|----------------------------|
|                                      | содержатся в Едином государственном реестре недвижимости |              | определены в результате выполнения комплексных кадастровых работ |   |   |  |                            |
|                                      | X  | Y            | X  | Y |   |  |                            |
| 1                                    | 2  | 3            | 4  | 5 | 6   | 7  | 8                          |
| 371                                  | 394 536,04   | 2 216 092,85 | —  | — | Метод спутниковых геодезических измерений (определений) | —  | —                          |
| 372                                  | 394 529,29   | 2 216 107,57 | —  | — |   |  |                            |

| 1     | 2          | 3            | 4          | 5            | 6   | 7         | 8 |
|-------|------------|--------------|------------|--------------|---|-----------|---|
| 373   | 394 501,03 | 2 216 099,91 | —          | —            | Метод спутниковых геодезических измерений (определений) | —         | — |
| 333   | 394 507,79 | 2 216 084,62 | —          | —            |   | —         |   |
| н85У  | —          | —            | 394 504,40 | 2 216 086,41 |   | Mt = 0,10 |   |
| н186У | —          | —            | 394 532,34 | 2 216 098,50 |   |           |   |
| н374У | —          | —            | 394 526,98 | 2 216 110,12 |   |           |   |
| н170У | —          | —            | 394 499,02 | 2 216 098,08 |   |           |   |
| 371   | 394 536,04 | 2 216 092,85 | —          | —            |   | —         |   |

**2. Сведения о частях границ уточняемого земельного участка с кадастровым номером 22:70:030704:76 :**

| Обозначение части границ |       | Горизонтальное проложение (S), м | Описание прохождения части границ | Сведения о согласовании местоположения границ (согласовано/спорное) |
|--------------------------|-------|----------------------------------|-----------------------------------|---|
| от т.                    | до т. |                                  |                                   |   |
| 1                        | 2     | 3                                | 4                                 | 5   |
| н85У                     | н186У | 30,44                            | —                                 | согласовано   |
| н186У                    | н374У | 12,80                            |                                   |   |
| н374У                    | н170У | 30,44                            |                                   |   |
| н170У                    | н85У  | 12,85                            |                                   |   |

**3. Сведения о характеристиках уточняемого земельного участка с кадастровым номером 22:70:030704:76 :**

| № п/п | Наименование характеристики земельного участка  | Значение характеристики   |
|-------|---|---|
| 1     | 2   | 3   |
| 1.    | Адрес земельного участка  | —   |
| 1.1.  | Сведения о местоположении земельного участка (при отсутствии адреса) в структурированном в соответствии с федеральной информационной адресной системой виде |   |
| 1.2.  | Дополнительные сведения о местоположении земельного участка   | Российская Федерация, Алтайский край, г. Рубцовск, сдт Садоводческое некоммерческое товарищество № 7, ул. Сиреневая, дом 18 |
| 2.    | Площадь земельного участка ± величина погрешности определения (вычисления) площади ( $P \pm \Delta P$ ), м <sup>2</sup>                                     | 390 ± 7,00  |



| 1  | 2  | 3  |
|--|--|--|
| 3.   | Формула, примененная для вычисления предельной погрешности определения площади земельного участка, с подставленными значениями и итоговые (вычисленные) значения | $3,5*0,10*\sqrt{(390,00)} = 7$   |
| 4.   | Площадь земельного участка согласно сведениям Единого государственного реестра недвижимости (Ркад), м <sup>2</sup>   | 391,00   |
| 5.   | Оценка расхождения Р и Ркад (Р - Ркад), м <sup>2</sup>   | 1  |
| 6.   | Предельный минимальный и максимальный размеры земельного участка (Рмин и Рмакс), м <sup>2</sup>  | Рмин = 200<br>Рмакс = 2 000  |
| 7.   | Вид (виды) разрешенного использования  | Для ведения садоводства  |
| 7.1.   | Дополнительные сведения об использовании земельного участка  | —  |
| 8.   | Кадастровый или иной государственный учетный номер (инвентарный) здания, сооружения, объекта незавершенного строительства, расположенного на земельном участке   | 22:70:030704:96  |
| 9.   | Сведения о земельных участках (землях общего пользования, территории общего пользования), посредством которых обеспечивается доступ                              | —  |
| 10.  | Иные сведения  | Ограничения в использовании согласно, ст. 67.1 "Предотвращение негативного воздействия вод и ликвидация его последствий", п. 6 Водного кодекса РФ от 03.06.2006 г. №74-ФЗ 6. В границах зон затопления, подтопления, в соответствии с законодательством Российской Федерации о градостроительной деятельности отнесенных к зонам с особыми условиями использования территорий, запрещаются: 1) размещение новых населенных пунктов и строительство объектов капитального строительства без обеспечения инженерной защиты таких населенных пунктов и объектов от затопления, подтопления; 2) использование сточных вод в целях регулирования плодородия почв; 3) размещение кладбищ, скотомогильников, объектов размещения отходов производства и потребления, химических, взрывчатых, токсичных, отравляющих и ядовитых веществ, пунктов хранения и захоронения радиоактивных отходов; 4) осуществление авиационных мер по борьбе с вредными организмами. Учётный номер зоны 22:70-6.375. Обременение возникает на основании: Сопроводительное письмо. № 05-11/1348, выдан Министерством природных ресурсов и экологии Алтайского края. Описание местоположения границ. № б/н, выдан Урдабаева Светлана Валерьевна ООО "МонтажМонолитСтрой" .. Приказ об определении границы зоны затопления. № 84пр, выдан Министерством природных ресурсов и экологии Алтайского края. |
| <b>4. Пояснения к сведениям об уточняемом земельном участке с кадастровым номером <u>22:70:030704:76</u> :</b> |  |  |
| 1.   | —  |  |

**1. Сведения о характерных точках границ уточняемого земельного участка с кадастровым номером** 22:70:030704:86 :  
 Система координат МСК-22, зона 2 Зона № 2

| Обозначение характерных точек границ | Координаты, м  |   |  |              | Метод определения координат                             | Формулы, примененные для расчета средней квадратической погрешности определения координат характерных точек границ (Mt), с подставленными в такие формулы значениями и итоговые (вычисленные) значения Mt, м | Описание закрепления точки |
|--------------------------------------|--|---|--|--------------|---|--|----------------------------|
|                                      | содержатся в Едином государственном реестре недвижимости |   | определены в результате выполнения комплексных кадастровых работ |              |   |  |                            |
|                                      | X  | Y | X  | Y            |   |  |                            |
| 1                                    | 2  | 3 | 4  | 5            | 6   | 7  | 8                          |
| 31                                   | —  | — | 394 348,93   | 2 216 122,55 | Метод спутниковых геодезических измерений (определений) | Mt = 0,10  | —                          |
| 32                                   | —  | — | 394 379,83   | 2 216 128,89 |   |  |                            |
| 33                                   | —  | — | 394 374,38   | 2 216 142,46 |   |  |                            |
| 34                                   | —  | — | 394 344,07   | 2 216 136,38 |   |  |                            |
| 31                                   | —  | — | 394 348,93   | 2 216 122,55 |   |  |                            |

**2. Сведения о частях границ уточняемого земельного участка с кадастровым номером** 22:70:030704:86 :

| Обозначение части границ |       | Горизонтальное проложение (S), м | Описание прохождения части границ | Сведения о согласовании местоположения границ (согласовано/спорное) |
|--------------------------|-------|----------------------------------|-----------------------------------|---|
| от т.                    | до т. |                                  |                                   |   |
| 1                        | 2     | 3                                | 4                                 | 5   |
| 31                       | 32    | 31,54                            | —                                 | согласовано   |
| 32                       | 33    | 14,62                            |                                   |   |
| 33                       | 34    | 30,91                            |                                   |   |
| 34                       | 31    | 14,66                            |                                   |   |

**3. Сведения о характеристиках уточняемого земельного участка с кадастровым номером** 22:70:030704:86 :

| № п/п | Наименование характеристики земельного участка | Значение характеристики |
|-------|--|-------------------------|
| 1     | 2  | 3                       |
|       |  |                         |

| 1   | 2  | 3   |
|---|--|---|
| 1.  | Адрес земельного участка   | —   |
| 1.1.  | Сведения о местоположении земельного участка (при отсутствии адреса) в структурированном в соответствии с федеральной информационной адресной системой виде      |   |
| 1.2.  | Дополнительные сведения о местоположении земельного участка  | Российская Федерация, Алтайский край, г. Рубцовск, садоводческое товарищество № 7, ул. Смородиновая, 30 |
| 2.  | Площадь земельного участка ± величина погрешности определения (вычисления) площади ( $P \pm \Delta P$ ), м <sup>2</sup>  | 451 ± 7,00  |
| 3.  | Формула, примененная для вычисления предельной погрешности определения площади земельного участка, с подставленными значениями и итоговые (вычисленные) значения | $3,5 * 0,10 * \sqrt{(451,00)} = 7$  |
| 4.  | Площадь земельного участка согласно сведениям Единого государственного реестра недвижимости (Ркад), м <sup>2</sup>   | 453,00  |
| 5.  | Оценка расхождения P и Ркад ( $P - P_{кад}$ ), м <sup>2</sup>  | 2   |
| 6.  | Предельный минимальный и максимальный размеры земельного участка (Рмин и Рмакс), м <sup>2</sup>  | Рмин = 200<br>Рмакс = 2 000   |
| 7.  | Вид (виды) разрешенного использования  | Для ведения садоводства   |
| 7.1.  | Дополнительные сведения об использовании земельного участка  | —   |
| 8.  | Кадастровый или иной государственный учетный номер (инвентарный) здания, сооружения, объекта незавершенного строительства, расположенного на земельном участке   | —   |
| 9.  | Сведения о земельных участках (землях общего пользования, территории общего пользования), посредством которых обеспечивается доступ                              | —   |
| 10.   | Иные сведения  | —   |
| <b>4. Пояснения к сведениям об уточняемом земельном участке с кадастровым номером</b> |  | <b>22:70:030704:86</b> :  |
| 1.  | —  | —   |

**1. Сведения о характерных точках границ уточняемого земельного участка с кадастровым номером** 22:70:030704:122 :  
 Система координат МСК-22, зона 2 Зона № 2

| Обозначение характерных точек границ | Координаты, м  |   |  |              | Метод определения координат                             | Формулы, примененные для расчета средней квадратической погрешности определения координат характерных точек границ (Mt), с подставленными в такие формулы значениями и итоговые (вычисленные) значения Mt, м | Описание закрепления точки |
|--------------------------------------|--|---|--|--------------|---|--|----------------------------|
|                                      | содержатся в Едином государственном реестре недвижимости |   | определены в результате выполнения комплексных кадастровых работ |              |   |  |                            |
|                                      | X  | Y | X  | Y            |   |  |                            |
| 1                                    | 2  | 3 | 4  | 5            | 6   | 7  | 8                          |
| н46У                                 | —  | — | 394 351,81   | 2 216 037,65 | Метод спутниковых геодезических измерений (определений) | Mt = 0,10  | —                          |
| н47У                                 | —  | — | 394 381,86   | 2 216 046,54 |   |  |                            |
| н48У                                 | —  | — | 394 374,18   | 2 216 063,12 |   |  |                            |
| н49У                                 | —  | — | 394 345,37   | 2 216 053,10 |   |  |                            |
| н46У                                 | —  | — | 394 351,81   | 2 216 037,65 |   |  |                            |

**2. Сведения о частях границ уточняемого земельного участка с кадастровым номером** 22:70:030704:122 :

| Обозначение части границ |       | Горизонтальное проложение (S), м | Описание прохождения части границ | Сведения о согласовании местоположения границ (согласовано/спорное) |
|--------------------------|-------|----------------------------------|-----------------------------------|---|
| от т.                    | до т. |                                  |                                   |   |
| 1                        | 2     | 3                                | 4                                 | 5   |
| н46У                     | н47У  | 31,34                            | —                                 | согласовано   |
| н47У                     | н48У  | 18,27                            |                                   |   |
| н48У                     | н49У  | 30,50                            |                                   |   |
| н49У                     | н46У  | 16,74                            |                                   |   |

**3. Сведения о характеристиках уточняемого земельного участка с кадастровым номером** 22:70:030704:122 :

| № п/п | Наименование характеристики земельного участка | Значение характеристики |
|-------|--|-------------------------|
| 1     | 2  | 3                       |
| 1     | 2  | 3                       |

| 1   | 2  | 3   |
|---|--|---|
| 1.  | Адрес земельного участка   | —   |
| 1.1.  | Сведения о местоположении земельного участка (при отсутствии адреса) в структурированном в соответствии с федеральной информационной адресной системой виде      |   |
| 1.2.  | Дополнительные сведения о местоположении земельного участка  | Российская Федерация, Алтайский край, г. Рубцовск, садоводческое товарищество №7, ул. Овощная, 19 |
| 2.  | Площадь земельного участка ± величина погрешности определения (вычисления) площади ( $P \pm \Delta P$ ), м <sup>2</sup>  | 538 ± 8,00  |
| 3.  | Формула, примененная для вычисления предельной погрешности определения площади земельного участка, с подставленными значениями и итоговые (вычисленные) значения | $3,5 * 0,10 * \sqrt{(538,00)} = 8$  |
| 4.  | Площадь земельного участка согласно сведениям Единого государственного реестра недвижимости (Ркад), м <sup>2</sup>   | 542,00  |
| 5.  | Оценка расхождения P и Ркад ( $P - P_{кад}$ ), м <sup>2</sup>  | 4   |
| 6.  | Предельный минимальный и максимальный размеры земельного участка (Рмин и Рмакс), м <sup>2</sup>  | Рмин = 200<br>Рмакс = 2 000   |
| 7.  | Вид (виды) разрешенного использования  | Для ведения садоводства   |
| 7.1.  | Дополнительные сведения об использовании земельного участка  | —   |
| 8.  | Кадастровый или иной государственный учетный номер (инвентарный) здания, сооружения, объекта незавершенного строительства, расположенного на земельном участке   | —   |
| 9.  | Сведения о земельных участках (землях общего пользования, территории общего пользования), посредством которых обеспечивается доступ                              | —   |
| 10.   | Иные сведения  | —   |
| <b>4. Пояснения к сведениям об уточняемом земельном участке с кадастровым номером</b> |  | <b>22:70:030704:122</b> :   |
| 1.  | —  |   |

**1. Сведения о характерных точках границ уточняемого земельного участка с кадастровым номером** 22:70:030704:123 :  
 Система координат МСК-22, зона 2 Зона № 2

| Обозначение характерных точек границ | Координаты, м  |   |  |              | Метод определения координат                             | Формулы, примененные для расчета средней квадратической погрешности определения координат характерных точек границ (Mt), с подставленными в такие формулы значениями и итоговые (вычисленные) значения Mt, м | Описание закрепления точки |
|--------------------------------------|--|---|--|--------------|---|--|----------------------------|
|                                      | содержатся в Едином государственном реестре недвижимости |   | определены в результате выполнения комплексных кадастровых работ |              |   |  |                            |
|                                      | X  | Y | X  | Y            |   |  |                            |
| 1                                    | 2  | 3 | 4  | 5            | 6   | 7  | 8                          |
| 24                                   | —  | — | 394 452,63   | 2 216 046,88 | Метод спутниковых геодезических измерений (определений) | Mt = 0,10  | —                          |
| 25                                   | —  | — | 394 467,24   | 2 216 052,10 |   |  |                            |
| 26                                   | —  | — | 394 479,47   | 2 216 056,68 |   |  |                            |
| н27У                                 | —  | — | 394 472,73   | 2 216 072,65 |   |  |                            |
| 28                                   | —  | — | 394 446,02   | 2 216 062,62 |   |  |                            |
| 24                                   | —  | — | 394 452,63   | 2 216 046,88 |   |  |                            |

**2. Сведения о частях границ уточняемого земельного участка с кадастровым номером** 22:70:030704:123 :

| Обозначение части границ |       | Горизонтальное проложение (S), м | Описание прохождения части границ | Сведения о согласовании местоположения границ (согласовано/спорное) |
|--------------------------|-------|----------------------------------|-----------------------------------|---|
| от т.                    | до т. |                                  |                                   |   |
| 1                        | 2     | 3                                | 4                                 | 5   |
| 24                       | 25    | 15,51                            | —                                 | согласовано   |
| 25                       | 26    | 13,06                            |                                   |   |
| 26                       | н27У  | 17,33                            |                                   |   |
| н27У                     | 28    | 28,53                            |                                   |   |
| 28                       | 24    | 17,07                            |                                   |   |

**3. Сведения о характеристиках уточняемого земельного участка с кадастровым номером** 22:70:030704:123 :

| № п/п | Наименование характеристики земельного участка | Значение характеристики |
|-------|--|-------------------------|
| 1     | 2  | 3                       |
| 1     | 2  | 3                       |

| 1   | 2  | 3  |
|---|--|--|
| 1.  | Адрес земельного участка   | —  |
| 1.1.  | Сведения о местоположении земельного участка (при отсутствии адреса) в структурированном в соответствии с федеральной информационной адресной системой виде      |  |
| 1.2.  | Дополнительные сведения о местоположении земельного участка  | Российская Федерация, Алтайский край, г. Рубцовск, садоводческое товарищество № 7, ул. Малиновая, участок № 16 |
| 2.  | Площадь земельного участка ± величина погрешности определения (вычисления) площади ( $P \pm \Delta P$ ), м <sup>2</sup>  | 492 ± 8,00   |
| 3.  | Формула, примененная для вычисления предельной погрешности определения площади земельного участка, с подставленными значениями и итоговые (вычисленные) значения | $3,5 * 0,10 * \sqrt{(492,00)} = 8$   |
| 4.  | Площадь земельного участка согласно сведениям Единого государственного реестра недвижимости (Ркад), м <sup>2</sup>   | 493,00   |
| 5.  | Оценка расхождения P и Ркад ( $P - P_{кад}$ ), м <sup>2</sup>  | 1  |
| 6.  | Предельный минимальный и максимальный размеры земельного участка (Рмин и Рмакс), м <sup>2</sup>  | Рмин = 200<br>Рмакс = 2 000  |
| 7.  | Вид (виды) разрешенного использования  | Для ведения садоводства  |
| 7.1.  | Дополнительные сведения об использовании земельного участка  | —  |
| 8.  | Кадастровый или иной государственный учетный номер (инвентарный) здания, сооружения, объекта незавершенного строительства, расположенного на земельном участке   | —  |
| 9.  | Сведения о земельных участках (землях общего пользования, территории общего пользования), посредством которых обеспечивается доступ                              | —  |
| 10.   | Иные сведения  | —  |
| <b>4. Пояснения к сведениям об уточняемом земельном участке с кадастровым номером</b> |  | <b>22:70:030704:123</b> :  |
| 1.  | —  | —  |

**1. Сведения о характерных точках границ уточняемого земельного участка с кадастровым номером** 22:70:030704:124 :  
 Система координат МСК-22, зона 2 Зона № 2

| Обозначение характерных точек границ | Координаты, м  |   |  |              | Метод определения координат                             | Формулы, примененные для расчета средней квадратической погрешности определения координат характерных точек границ (Mt), с подставленными в такие формулы значениями и итоговые (вычисленные) значения Mt, м | Описание закрепления точки |
|--------------------------------------|--|---|--|--------------|---|--|----------------------------|
|                                      | содержатся в Едином государственном реестре недвижимости |   | определены в результате выполнения комплексных кадастровых работ |              |   |  |                            |
|                                      | X  | Y | X  | Y            |   |  |                            |
| 1                                    | 2  | 3 | 4  | 5            | 6   | 7  | 8                          |
| н44У                                 | —  | — | 394 320,13   | 2 216 116,64 | Метод спутниковых геодезических измерений (определений) | Mt = 0,10  | —                          |
| 31                                   | —  | — | 394 348,93   | 2 216 122,55 |   |  |                            |
| 34                                   | —  | — | 394 344,07   | 2 216 136,38 |   |  |                            |
| н45У                                 | —  | — | 394 315,54   | 2 216 131,02 |   |  |                            |
| н44У                                 | —  | — | 394 320,13   | 2 216 116,64 |   |  |                            |

**2. Сведения о частях границ уточняемого земельного участка с кадастровым номером** 22:70:030704:124 :

| Обозначение части границ |       | Горизонтальное проложение (S), м | Описание прохождения части границ | Сведения о согласовании местоположения границ (согласовано/спорное) |
|--------------------------|-------|----------------------------------|-----------------------------------|---|
| от т.                    | до т. |                                  |                                   |   |
| 1                        | 2     | 3                                | 4                                 | 5   |
| н44У                     | 31    | 29,40                            | —                                 | согласовано   |
| 31                       | 34    | 14,66                            |                                   |   |
| 34                       | н45У  | 29,03                            |                                   |   |
| н45У                     | н44У  | 15,09                            |                                   |   |

**3. Сведения о характеристиках уточняемого земельного участка с кадастровым номером** 22:70:030704:124 :

| № п/п | Наименование характеристики земельного участка | Значение характеристики |
|-------|--|-------------------------|
| 1     | 2  | 3                       |
|       |  |                         |



| 1   | 2  | 3   |
|---|--|---|
| 1.  | Адрес земельного участка   | —   |
| 1.1.  | Сведения о местоположении земельного участка (при отсутствии адреса) в структурированном в соответствии с федеральной информационной адресной системой виде      |   |
| 1.2.  | Дополнительные сведения о местоположении земельного участка  | Российская Федерация, Алтайский край, г. Рубцовск, Снт № 7, ул. Овощная, участок 27 |
| 2.  | Площадь земельного участка ± величина погрешности определения (вычисления) площади ( $P \pm \Delta P$ ), м <sup>2</sup>  | 431 ± 7,00  |
| 3.  | Формула, примененная для вычисления предельной погрешности определения площади земельного участка, с подставленными значениями и итоговые (вычисленные) значения | $3,5 * 0,10 * \sqrt{(431,00)} = 7$  |
| 4.  | Площадь земельного участка согласно сведениям Единого государственного реестра недвижимости (Ркад), м <sup>2</sup>   | 442,00  |
| 5.  | Оценка расхождения P и Ркад ( $P - P_{кад}$ ), м <sup>2</sup>  | 11  |
| 6.  | Предельный минимальный и максимальный размеры земельного участка (Рмин и Рмакс), м <sup>2</sup>  | Рмин = 200<br>Рмакс = 2 000   |
| 7.  | Вид (виды) разрешенного использования  | Для садоводства   |
| 7.1.  | Дополнительные сведения об использовании земельного участка  | —   |
| 8.  | Кадастровый или иной государственный учетный номер (инвентарный) здания, сооружения, объекта незавершенного строительства, расположенного на земельном участке   | —   |
| 9.  | Сведения о земельных участках (землях общего пользования, территории общего пользования), посредством которых обеспечивается доступ                              | —   |
| 10.   | Иные сведения  | —   |
| <b>4. Пояснения к сведениям об уточняемом земельном участке с кадастровым номером</b> |  | <b>22:70:030704:124</b> :   |
| 1.  | —  | —   |

**1. Сведения о характерных точках границ уточняемого земельного участка с кадастровым номером** 22:70:030704:127 :  
 Система координат МСК-22, зона 2 Зона № 2

| Обозначение характерных точек границ | Координаты, м  |   |  |              | Метод определения координат                             | Формулы, примененные для расчета средней квадратической погрешности определения координат характерных точек границ (Mt), с подставленными в такие формулы значениями и итоговые (вычисленные) значения Mt, м | Описание закрепления точки |
|--------------------------------------|--|---|--|--------------|---|--|----------------------------|
|                                      | содержатся в Едином государственном реестре недвижимости |   | определены в результате выполнения комплексных кадастровых работ |              |   |  |                            |
|                                      | X  | Y | X  | Y            |   |  |                            |
| 1                                    | 2  | 3 | 4  | 5            | 6   | 7  | 8                          |
| н57У                                 | —  | — | 394 407,04   | 2 215 985,04 | Метод спутниковых геодезических измерений (определений) | Mt = 0,10  | —                          |
| н58У                                 | —  | — | 394 424,85   | 2 215 995,82 |   |  |                            |
| н59У                                 | —  | — | 394 434,70   | 2 215 999,89 |   |  |                            |
| н60У                                 | —  | — | 394 428,09   | 2 216 014,05 |   |  |                            |
| 61                                   | —  | — | 394 400,98   | 2 216 000,37 |   |  |                            |
| н57У                                 | —  | — | 394 407,04   | 2 215 985,04 |   |  |                            |

**2. Сведения о частях границ уточняемого земельного участка с кадастровым номером** 22:70:030704:127 :

| Обозначение части границ |       | Горизонтальное проложение (S), м | Описание прохождения части границ | Сведения о согласовании местоположения границ (согласовано/спорное) |
|--------------------------|-------|----------------------------------|-----------------------------------|---|
| от т.                    | до т. |                                  |                                   |   |
| 1                        | 2     | 3                                | 4                                 | 5   |
| н57У                     | н58У  | 20,82                            | —                                 | согласовано   |
| н58У                     | н59У  | 10,66                            |                                   |   |
| н59У                     | н60У  | 15,63                            |                                   |   |
| н60У                     | 61    | 30,37                            |                                   |   |
| 61                       | н57У  | 16,48                            |                                   |   |

**3. Сведения о характеристиках уточняемого земельного участка с кадастровым номером** 22:70:030704:127 :

| № п/п | Наименование характеристики земельного участка | Значение характеристики |
|-------|--|-------------------------|
| 1     | 2  | 3                       |
| 1     | 2  | 3                       |

| 1   | 2  | 3  |
|---|--|--|
| 1.  | Адрес земельного участка   | —  |
| 1.1.  | Сведения о местоположении земельного участка (при отсутствии адреса) в структурированном в соответствии с федеральной информационной адресной системой виде      |  |
| 1.2.  | Дополнительные сведения о местоположении земельного участка  | Российская Федерация, Алтайский край, г. Рубцовск, Садоводческое некоммерческое товарищество № 7, ул. Смородиновая, 12 |
| 2.  | Площадь земельного участка ± величина погрешности определения (вычисления) площади ( $P \pm \Delta P$ ), м <sup>2</sup>  | 477 ± 8,00   |
| 3.  | Формула, примененная для вычисления предельной погрешности определения площади земельного участка, с подставленными значениями и итоговые (вычисленные) значения | $3,5 * 0,10 * \sqrt{(477,00)} = 8$   |
| 4.  | Площадь земельного участка согласно сведениям Единого государственного реестра недвижимости (Ркад), м <sup>2</sup>   | 474,00   |
| 5.  | Оценка расхождения P и Ркад ( $P - P_{кад}$ ), м <sup>2</sup>  | 3  |
| 6.  | Предельный минимальный и максимальный размеры земельного участка (Рмин и Рмакс), м <sup>2</sup>  | Рмин = 200<br>Рмакс = 2 000  |
| 7.  | Вид (виды) разрешенного использования  | Для ведения садоводства  |
| 7.1.  | Дополнительные сведения об использовании земельного участка  | —  |
| 8.  | Кадастровый или иной государственный учетный номер (инвентарный) здания, сооружения, объекта незавершенного строительства, расположенного на земельном участке   | —  |
| 9.  | Сведения о земельных участках (землях общего пользования, территории общего пользования), посредством которых обеспечивается доступ                              | —  |
| 10.   | Иные сведения  | —  |
| <b>4. Пояснения к сведениям об уточняемом земельном участке с кадастровым номером</b> |  | <b>22:70:030704:127</b> :  |
| 1.  | —  | —  |

**1. Сведения о характерных точках границ уточняемого земельного участка с кадастровым номером** 22:70:030704:129 :  
 Система координат МСК-22, зона 2 Зона № 2

| Обозначение характерных точек границ | Координаты, м  |   |  |              | Метод определения координат                             | Формулы, примененные для расчета средней квадратической погрешности определения координат характерных точек границ (Mt), с подставленными в такие формулы значениями и итоговые (вычисленные) значения Mt, м | Описание закрепления точки |
|--------------------------------------|--|---|--|--------------|---|--|----------------------------|
|                                      | содержатся в Едином государственном реестре недвижимости |   | определены в результате выполнения комплексных кадастровых работ |              |   |  |                            |
|                                      | X  | Y | X  | Y            |   |  |                            |
| 1                                    | 2  | 3 | 4  | 5            | 6   | 7  | 8                          |
| н18У                                 | —  | — | 394 411,87   | 2 216 148,53 | Метод спутниковых геодезических измерений (определений) | Mt = 0,10  | —                          |
| н77У                                 | —  | — | 394 439,33   | 2 216 153,83 |   |  |                            |
| н78У                                 | —  | — | 394 432,65   | 2 216 169,03 |   |  |                            |
| н29У                                 | —  | — | 394 406,89   | 2 216 164,04 |   |  |                            |
| н18У                                 | —  | — | 394 411,87   | 2 216 148,53 |   |  |                            |

**2. Сведения о частях границ уточняемого земельного участка с кадастровым номером** 22:70:030704:129 :

| Обозначение части границ |       | Горизонтальное проложение (S), м | Описание прохождения части границ | Сведения о согласовании местоположения границ (согласовано/спорное) |
|--------------------------|-------|----------------------------------|-----------------------------------|---|
| от т.                    | до т. |                                  |                                   |   |
| 1                        | 2     | 3                                | 4                                 | 5   |
| н18У                     | н77У  | 27,97                            | —                                 | согласовано   |
| н77У                     | н78У  | 16,60                            |                                   |   |
| н78У                     | н29У  | 26,24                            |                                   |   |
| н29У                     | н18У  | 16,29                            |                                   |   |

**3. Сведения о характеристиках уточняемого земельного участка с кадастровым номером** 22:70:030704:129 :

| № п/п | Наименование характеристики земельного участка | Значение характеристики |
|-------|--|-------------------------|
| 1     | 2  | 3                       |
| 1     | 2  | 3                       |

| 1   | 2  | 3  |
|---|--|--|
| 1.  | Адрес земельного участка   | —  |
| 1.1.  | Сведения о местоположении земельного участка (при отсутствии адреса) в структурированном в соответствии с федеральной информационной адресной системой виде      |  |
| 1.2.  | Дополнительные сведения о местоположении земельного участка  | Российская Федерация, Алтайский край, г. Рубцовск, садоводческое товарищество № 7, ул. Малиновая, 28 |
| 2.  | Площадь земельного участка ± величина погрешности определения (вычисления) площади ( $P \pm \Delta P$ ), м <sup>2</sup>  | 439 ± 7,00   |
| 3.  | Формула, примененная для вычисления предельной погрешности определения площади земельного участка, с подставленными значениями и итоговые (вычисленные) значения | $3,5 * 0,10 * \sqrt{(439,00)} = 7$   |
| 4.  | Площадь земельного участка согласно сведениям Единого государственного реестра недвижимости (Ркад), м <sup>2</sup>   | 441,00   |
| 5.  | Оценка расхождения P и Ркад ( $P - P_{кад}$ ), м <sup>2</sup>  | 2  |
| 6.  | Предельный минимальный и максимальный размеры земельного участка (Рмин и Рмакс), м <sup>2</sup>  | Рмин = 200<br>Рмакс = 2 000  |
| 7.  | Вид (виды) разрешенного использования  | Для ведения садоводства  |
| 7.1.  | Дополнительные сведения об использовании земельного участка  | —  |
| 8.  | Кадастровый или иной государственный учетный номер (инвентарный) здания, сооружения, объекта незавершенного строительства, расположенного на земельном участке   | —  |
| 9.  | Сведения о земельных участках (землях общего пользования, территории общего пользования), посредством которых обеспечивается доступ                              | —  |
| 10.   | Иные сведения  | —  |
| <b>4. Пояснения к сведениям об уточняемом земельном участке с кадастровым номером</b> |  | <b>22:70:030704:129</b> :  |
| 1.  | —  | —  |

**1. Сведения о характерных точках границ уточняемого земельного участка с кадастровым номером** 22:70:030704:132 :  
 Система координат МСК-22, зона 2 Зона № 2

| Обозначение характерных точек границ | Координаты, м  |   |  |              | Метод определения координат                             | Формулы, примененные для расчета средней квадратической погрешности определения координат характерных точек границ (Mt), с подставленными в такие формулы значениями и итоговые (вычисленные) значения Mt, м | Описание закрепления точки |
|--------------------------------------|--|---|--|--------------|---|--|----------------------------|
|                                      | содержатся в Едином государственном реестре недвижимости |   | определены в результате выполнения комплексных кадастровых работ |              |   |  |                            |
|                                      | X  | Y | X  | Y            |   |  |                            |
| 1                                    | 2  | 3 | 4  | 5            | 6   | 7  | 8                          |
| н83У                                 | —  | — | 394 485,21   | 2 216 057,89 | Метод спутниковых геодезических измерений (определений) | Mt = 0,10  | —                          |
| н84У                                 | —  | — | 394 511,72   | 2 216 070,54 |   |  |                            |
| н85У                                 | —  | — | 394 504,40   | 2 216 086,41 |   |  |                            |
| н86У                                 | —  | — | 394 477,73   | 2 216 074,11 |   |  |                            |
| н83У                                 | —  | — | 394 485,21   | 2 216 057,89 |   |  |                            |

**2. Сведения о частях границ уточняемого земельного участка с кадастровым номером** 22:70:030704:132 :

| Обозначение части границ |       | Горизонтальное проложение (S), м | Описание прохождения части границ | Сведения о согласовании местоположения границ (согласовано/спорное) |
|--------------------------|-------|----------------------------------|-----------------------------------|---|
| от т.                    | до т. |                                  |                                   |   |
| 1                        | 2     | 3                                | 4                                 | 5   |
| н83У                     | н84У  | 29,37                            | —                                 | согласовано   |
| н84У                     | н85У  | 17,48                            |                                   |   |
| н85У                     | н86У  | 29,37                            |                                   |   |
| н86У                     | н83У  | 17,86                            |                                   |   |

**3. Сведения о характеристиках уточняемого земельного участка с кадастровым номером** 22:70:030704:132 :

| № п/п | Наименование характеристики земельного участка | Значение характеристики |
|-------|--|-------------------------|
| 1     | 2  | 3                       |
| 1     | 2  | 3                       |

| 1   | 2  | 3  |
|---|--|--|
| 1.  | Адрес земельного участка   | —  |
| 1.1.  | Сведения о местоположении земельного участка (при отсутствии адреса) в структурированном в соответствии с федеральной информационной адресной системой виде      |  |
| 1.2.  | Дополнительные сведения о местоположении земельного участка  | Российская Федерация, Алтайский край, г. Рубцовск, садоводческое товарищество № 7, ул. Малиновая, 15 |
| 2.  | Площадь земельного участка ± величина погрешности определения (вычисления) площади ( $P \pm \Delta P$ ), м <sup>2</sup>  | 519 ± 8,00   |
| 3.  | Формула, примененная для вычисления предельной погрешности определения площади земельного участка, с подставленными значениями и итоговые (вычисленные) значения | $3,5 * 0,10 * \sqrt{(519,00)} = 8$   |
| 4.  | Площадь земельного участка согласно сведениям Единого государственного реестра недвижимости (Ркад), м <sup>2</sup>   | 507,00   |
| 5.  | Оценка расхождения P и Ркад ( $P - P_{кад}$ ), м <sup>2</sup>  | 12   |
| 6.  | Предельный минимальный и максимальный размеры земельного участка (Рмин и Рмакс), м <sup>2</sup>  | Рмин = 200<br>Рмакс = 2 000  |
| 7.  | Вид (виды) разрешенного использования  | Для ведения садоводства  |
| 7.1.  | Дополнительные сведения об использовании земельного участка  | —  |
| 8.  | Кадастровый или иной государственный учетный номер (инвентарный) здания, сооружения, объекта незавершенного строительства, расположенного на земельном участке   | —  |
| 9.  | Сведения о земельных участках (землях общего пользования, территории общего пользования), посредством которых обеспечивается доступ                              | —  |
| 10.   | Иные сведения  | —  |
| <b>4. Пояснения к сведениям об уточняемом земельном участке с кадастровым номером</b> |  | <b>22:70:030704:132</b> :  |
| 1.  | —  | —  |

**1. Сведения о характерных точках границ уточняемого земельного участка с кадастровым номером** 22:70:030704:133 :  
 Система координат МСК-22, зона 2 Зона № 2

| Обозначение характерных точек границ | Координаты, м  |   |  |              | Метод определения координат                             | Формулы, примененные для расчета средней квадратической погрешности определения координат характерных точек границ (Mt), с подставленными в такие формулы значениями и итоговые (вычисленные) значения Mt, м | Описание закрепления точки |
|--------------------------------------|--|---|--|--------------|---|--|----------------------------|
|                                      | содержатся в Едином государственном реестре недвижимости |   | определены в результате выполнения комплексных кадастровых работ |              |   |  |                            |
|                                      | X  | Y | X  | Y            |   |  |                            |
| 1                                    | 2  | 3 | 4  | 5            | 6   | 7  | 8                          |
| 98                                   | —  | — | 394 494,12   | 2 215 950,19 | Метод спутниковых геодезических измерений (определений) | Mt = 0,10  | —                          |
| н99У                                 | —  | — | 394 520,97   | 2 215 962,44 |   |  |                            |
| н100У                                | —  | — | 394 514,22   | 2 215 977,25 |   |  |                            |
| н2У                                  | —  | — | 394 487,14   | 2 215 965,44 |   |  |                            |
| 98                                   | —  | — | 394 494,12   | 2 215 950,19 |   |  |                            |

**2. Сведения о частях границ уточняемого земельного участка с кадастровым номером** 22:70:030704:133 :

| Обозначение части границ |       | Горизонтальное проложение (S), м | Описание прохождения части границ | Сведения о согласовании местоположения границ (согласовано/спорное) |
|--------------------------|-------|----------------------------------|-----------------------------------|---|
| от т.                    | до т. |                                  |                                   |   |
| 1                        | 2     | 3                                | 4                                 | 5   |
| 98                       | н99У  | 29,51                            | —                                 | согласовано   |
| н99У                     | н100У | 16,28                            |                                   |   |
| н100У                    | н2У   | 29,54                            |                                   |   |
| н2У                      | 98    | 16,77                            |                                   |   |

**3. Сведения о характеристиках уточняемого земельного участка с кадастровым номером** 22:70:030704:133 :

| № п/п | Наименование характеристики земельного участка | Значение характеристики |
|-------|--|-------------------------|
| 1     | 2  | 3                       |
| 1     | 2  | 3                       |



| 1   | 2  | 3   |
|---|--|---|
| 1.  | Адрес земельного участка   | —   |
| 1.1.  | Сведения о местоположении земельного участка (при отсутствии адреса) в структурированном в соответствии с федеральной информационной адресной системой виде      |   |
| 1.2.  | Дополнительные сведения о местоположении земельного участка  | Российская Федерация, Алтайский край, г. Рубцовск, садоводческое товарищество № 7, ул. Малиновая, 4 |
| 2.  | Площадь земельного участка ± величина погрешности определения (вычисления) площади ( $P \pm \Delta P$ ), м <sup>2</sup>  | 488 ± 8,00  |
| 3.  | Формула, примененная для вычисления предельной погрешности определения площади земельного участка, с подставленными значениями и итоговые (вычисленные) значения | $3,5 * 0,10 * \sqrt{(488,00)} = 8$  |
| 4.  | Площадь земельного участка согласно сведениям Единого государственного реестра недвижимости (Ркад), м <sup>2</sup>   | 495,00  |
| 5.  | Оценка расхождения P и Ркад ( $P - P_{кад}$ ), м <sup>2</sup>  | 7   |
| 6.  | Предельный минимальный и максимальный размеры земельного участка (Рмин и Рмакс), м <sup>2</sup>  | Рмин = 200<br>Рмакс = 2 000   |
| 7.  | Вид (виды) разрешенного использования  | Для ведения садоводства   |
| 7.1.  | Дополнительные сведения об использовании земельного участка  | —   |
| 8.  | Кадастровый или иной государственный учетный номер (инвентарный) здания, сооружения, объекта незавершенного строительства, расположенного на земельном участке   | —   |
| 9.  | Сведения о земельных участках (землях общего пользования, территории общего пользования), посредством которых обеспечивается доступ                              | —   |
| 10.   | Иные сведения  | —   |
| <b>4. Пояснения к сведениям об уточняемом земельном участке с кадастровым номером</b> |  | <b>22:70:030704:133</b> :   |
| 1.  | —  | —   |

**1. Сведения о характерных точках границ уточняемого земельного участка с кадастровым номером** 22:70:030704:134 :  
 Система координат МСК-22, зона 2 Зона № 2

| Обозначение характерных точек границ | Координаты, м  |   |  |              | Метод определения координат                             | Формулы, примененные для расчета средней квадратической погрешности определения координат характерных точек границ (Mt), с подставленными в такие формулы значениями и итоговые (вычисленные) значения Mt, м | Описание закрепления точки |
|--------------------------------------|--|---|--|--------------|---|--|----------------------------|
|                                      | содержатся в Едином государственном реестре недвижимости |   | определены в результате выполнения комплексных кадастровых работ |              |   |  |                            |
|                                      | X  | Y | X  | Y            |   |  |                            |
| 1                                    | 2  | 3 | 4  | 5            | 6   | 7  | 8                          |
| н89У                                 | —  | — | 394 346,91   | 2 215 971,59 | Метод спутниковых геодезических измерений (определений) | Mt = 0,10  | —                          |
| н90У                                 | —  | — | 394 370,27   | 2 215 980,81 |   |  |                            |
| н91У                                 | —  | — | 394 362,55   | 2 215 999,06 |   |  |                            |
| н92У                                 | —  | — | 394 339,84   | 2 215 989,59 |   |  |                            |
| н89У                                 | —  | — | 394 346,91   | 2 215 971,59 |   |  |                            |

**2. Сведения о частях границ уточняемого земельного участка с кадастровым номером** 22:70:030704:134 :

| Обозначение части границ |       | Горизонтальное проложение (S), м | Описание прохождения части границ | Сведения о согласовании местоположения границ (согласовано/спорное) |
|--------------------------|-------|----------------------------------|-----------------------------------|---|
| от т.                    | до т. |                                  |                                   |   |
| 1                        | 2     | 3                                | 4                                 | 5   |
| н89У                     | н90У  | 25,11                            | —                                 | согласовано   |
| н90У                     | н91У  | 19,82                            |                                   |   |
| н91У                     | н92У  | 24,61                            |                                   |   |
| н92У                     | н89У  | 19,34                            |                                   |   |

**3. Сведения о характеристиках уточняемого земельного участка с кадастровым номером** 22:70:030704:134 :

| № п/п | Наименование характеристики земельного участка | Значение характеристики |
|-------|--|-------------------------|
| 1     | 2  | 3                       |
| 1     | 2  | 3                       |

| 1   | 2  | 3   |
|---|--|---|
| 1.  | Адрес земельного участка   | —   |
| 1.1.  | Сведения о местоположении земельного участка (при отсутствии адреса) в структурированном в соответствии с федеральной информационной адресной системой виде      |   |
| 1.2.  | Дополнительные сведения о местоположении земельного участка  | Российская Федерация, Алтайский край, г. Рубцовск, садоводческое товарищество № 7, ул. Овощная, 12, |
| 2.  | Площадь земельного участка ± величина погрешности определения (вычисления) площади ( $P \pm \Delta P$ ), м <sup>2</sup>  | 487 ± 8,00  |
| 3.  | Формула, примененная для вычисления предельной погрешности определения площади земельного участка, с подставленными значениями и итоговые (вычисленные) значения | $3,5 * 0,10 * \sqrt{(487,00)} = 8$  |
| 4.  | Площадь земельного участка согласно сведениям Единого государственного реестра недвижимости (Ркад), м <sup>2</sup>   | 497,00  |
| 5.  | Оценка расхождения P и Ркад ( $P - P_{кад}$ ), м <sup>2</sup>  | 10  |
| 6.  | Предельный минимальный и максимальный размеры земельного участка (Рмин и Рмакс), м <sup>2</sup>  | Рмин = 200<br>Рмакс = 2 000   |
| 7.  | Вид (виды) разрешенного использования  | Для ведения садоводства   |
| 7.1.  | Дополнительные сведения об использовании земельного участка  | —   |
| 8.  | Кадастровый или иной государственный учетный номер (инвентарный) здания, сооружения, объекта незавершенного строительства, расположенного на земельном участке   | —   |
| 9.  | Сведения о земельных участках (землях общего пользования, территории общего пользования), посредством которых обеспечивается доступ                              | —   |
| 10.   | Иные сведения  | —   |
| <b>4. Пояснения к сведениям об уточняемом земельном участке с кадастровым номером</b> |  | <b>22:70:030704:134</b> :   |
| 1.  | —  | —   |

**1. Сведения о характерных точках границ уточняемого земельного участка с кадастровым номером** 22:70:030704:135 :  
 Система координат МСК-22, зона 2 Зона № 2

| Обозначение характерных точек границ | Координаты, м  |   |  |              | Метод определения координат                             | Формулы, примененные для расчета средней квадратической погрешности определения координат характерных точек границ (Mt), с подставленными в такие формулы значениями и итоговые (вычисленные) значения Mt, м | Описание закрепления точки |
|--------------------------------------|--|---|--|--------------|---|--|----------------------------|
|                                      | содержатся в Едином государственном реестре недвижимости |   | определены в результате выполнения комплексных кадастровых работ |              |   |  |                            |
|                                      | X  | Y | X  | Y            |   |  |                            |
| 1                                    | 2  | 3 | 4  | 5            | 6   | 7  | 8                          |
| н117У                                | —  | — | 394 300,78   | 2 216 082,41 | Метод спутниковых геодезических измерений (определений) | Mt = 0,10  | —                          |
| н118У                                | —  | — | 394 325,98   | 2 216 085,86 |   |  |                            |
| н119У                                | —  | — | 394 316,16   | 2 216 114,15 |   |  |                            |
| н7У                                  | —  | — | 394 290,98   | 2 216 108,42 |   |  |                            |
| н6У                                  | —  | — | 394 297,20   | 2 216 091,62 |   |  |                            |
| н117У                                | —  | — | 394 300,78   | 2 216 082,41 |   |  |                            |

**2. Сведения о частях границ уточняемого земельного участка с кадастровым номером** 22:70:030704:135 :

| Обозначение части границ |       | Горизонтальное проложение (S), м | Описание прохождения части границ | Сведения о согласовании местоположения границ (согласовано/спорное) |
|--------------------------|-------|----------------------------------|-----------------------------------|---|
| от т.                    | до т. |                                  |                                   |   |
| 1                        | 2     | 3                                | 4                                 | 5   |
| н117У                    | н118У | 25,44                            | —                                 | согласовано   |
| н118У                    | н119У | 29,95                            |                                   |   |
| н119У                    | н7У   | 25,82                            |                                   |   |
| н7У                      | н6У   | 17,91                            |                                   |   |
| н6У                      | н117У | 9,88                             |                                   |   |

**3. Сведения о характеристиках уточняемого земельного участка с кадастровым номером** 22:70:030704:135 :

| № п/п | Наименование характеристики земельного участка | Значение характеристики |
|-------|--|-------------------------|
| 1     | 2  | 3                       |
| 1     | 2  | 3                       |

| 1   | 2  | 3  |
|---|--|--|
| 1.  | Адрес земельного участка   | —  |
| 1.1.  | Сведения о местоположении земельного участка (при отсутствии адреса) в структурированном в соответствии с федеральной информационной адресной системой виде      |  |
| 1.2.  | Дополнительные сведения о местоположении земельного участка  | Российская Федерация, Алтайский край, г. Рубцовск, садоводческое товарищество № 7, ул. Овощная, 24 |
| 2.  | Площадь земельного участка ± величина погрешности определения (вычисления) площади ( $P \pm \Delta P$ ), м <sup>2</sup>  | 730 ± 9,00   |
| 3.  | Формула, примененная для вычисления предельной погрешности определения площади земельного участка, с подставленными значениями и итоговые (вычисленные) значения | $3,5 * 0,10 * \sqrt{(730,00)} = 9$   |
| 4.  | Площадь земельного участка согласно сведениям Единого государственного реестра недвижимости (Ркад), м <sup>2</sup>   | 734,00   |
| 5.  | Оценка расхождения P и Ркад (P - Ркад), м <sup>2</sup>   | 4  |
| 6.  | Предельный минимальный и максимальный размеры земельного участка (Рмин и Рмакс), м <sup>2</sup>  | Рмин = 200<br>Рмакс = 2 000  |
| 7.  | Вид (виды) разрешенного использования  | Для ведения садоводства  |
| 7.1.  | Дополнительные сведения об использовании земельного участка  | —  |
| 8.  | Кадастровый или иной государственный учетный номер (инвентарный) здания, сооружения, объекта незавершенного строительства, расположенного на земельном участке   | —  |
| 9.  | Сведения о земельных участках (землях общего пользования, территории общего пользования), посредством которых обеспечивается доступ                              | —  |
| 10.   | Иные сведения  | —  |
| <b>4. Пояснения к сведениям об уточняемом земельном участке с кадастровым номером</b> |  | <b>22:70:030704:135</b> :  |
| 1.  | —  | —  |

**1. Сведения о характерных точках границ уточняемого земельного участка с кадастровым номером** 22:70:030704:136 :  
 Система координат МСК-22, зона 2 Зона № 2

| Обозначение характерных точек границ | Координаты, м  |   |  |              | Метод определения координат                             | Формулы, примененные для расчета средней квадратической погрешности определения координат характерных точек границ (Mt), с подставленными в такие формулы значениями и итоговые (вычисленные) значения Mt, м | Описание закрепления точки |
|--------------------------------------|--|---|--|--------------|---|--|----------------------------|
|                                      | содержатся в Едином государственном реестре недвижимости |   | определены в результате выполнения комплексных кадастровых работ |              |   |  |                            |
|                                      | X  | Y | X  | Y            |   |  |                            |
| 1                                    | 2  | 3 | 4  | 5            | 6   | 7  | 8                          |
| 66                                   | —  | — | 394 388,62   | 2 216 119,82 | Метод спутниковых геодезических измерений (определений) | Mt = 0,30  | —                          |
| 67                                   | —  | — | 394 420,10   | 2 216 126,09 |   | Mt = 0,10  |                            |
| 68                                   | —  | — | 394 448,65   | 2 216 132,33 |   |  |                            |
| н123У                                | —  | — | 394 444,63   | 2 216 140,37 |   |  |                            |
| 16                                   | —  | — | 394 416,12   | 2 216 135,15 |   |  |                            |
| 15                                   | —  | — | 394 384,43   | 2 216 128,40 |   |  |                            |
| 66                                   | —  | — | 394 388,62   | 2 216 119,82 |   | Mt = 0,30  |                            |

**2. Сведения о частях границ уточняемого земельного участка с кадастровым номером** 22:70:030704:136 :

| Обозначение части границ |       | Горизонтальное проложение (S), м | Описание прохождения части границ | Сведения о согласовании местоположения границ (согласовано/спорное) |
|--------------------------|-------|----------------------------------|-----------------------------------|---|
| от т.                    | до т. |                                  |                                   |   |
| 1                        | 2     | 3                                | 4                                 | 5   |
| 66                       | 67    | 32,10                            | —                                 | согласовано   |
| 67                       | 68    | 29,22                            |                                   |   |
| 68                       | н123У | 8,99                             |                                   |   |
| н123У                    | 16    | 28,98                            |                                   |   |
| 16                       | 15    | 32,40                            |                                   |   |
| 15                       | 66    | 9,55                             |                                   |   |

| 3. Сведения о характеристиках уточняемого земельного участка с кадастровым номером <u>22:70:030704:136</u> : |  |   |
|--|--|---|
| № п/п  | Наименование характеристики земельного участка   | Значение характеристики   |
| 1  | 2  | 3   |
| 1.   | Адрес земельного участка   | —   |
| 1.1.   | Сведения о местоположении земельного участка (при отсутствии адреса) в структурированном в соответствии с федеральной информационной адресной системой виде      |   |
| 1.2.   | Дополнительные сведения о местоположении земельного участка  | Российская Федерация, Алтайский край, г. Рубцовск, садоводческое товарищество № 7, ул. Смородиновая, 25 |
| 2.   | Площадь земельного участка ± величина погрешности определения (вычисления) площади ( $P \pm \Delta P$ ), м <sup>2</sup>  | 572 ± 8,00  |
| 3.   | Формула, примененная для вычисления предельной погрешности определения площади земельного участка, с подставленными значениями и итоговые (вычисленные) значения | $3,5 * 0,10 * \sqrt{(572,00)} = 8$  |
| 4.   | Площадь земельного участка согласно сведениям Единого государственного реестра недвижимости (Ркад), м <sup>2</sup>   | 542,00  |
| 5.   | Оценка расхождения P и Ркад ( $P - P_{кад}$ ), м <sup>2</sup>  | 30  |
| 6.   | Предельный минимальный и максимальный размеры земельного участка (Рмин и Рмакс), м <sup>2</sup>  | Рмин = 200<br>Рмакс = 2 000   |
| 7.   | Вид (виды) разрешенного использования  | Для ведения садоводства   |
| 7.1.   | Дополнительные сведения об использовании земельного участка  | —   |
| 8.   | Кадастровый или иной государственный учетный номер (инвентарный) здания, сооружения, объекта незавершенного строительства, расположенного на земельном участке   | —   |
| 9.   | Сведения о земельных участках (землях общего пользования, территории общего пользования), посредством которых обеспечивается доступ                              | —   |
| 10.  | Иные сведения  | —   |
| 4. Пояснения к сведениям об уточняемом земельном участке с кадастровым номером <u>22:70:030704:136</u> :     |  |   |
| 1.   | —  | —   |

**1. Сведения о характерных точках границ уточняемого земельного участка с кадастровым номером** 22:70:030704:137 :  
 Система координат МСК-22, зона 2 Зона № 2

| Обозначение характерных точек границ | Координаты, м  |   |  |              | Метод определения координат                             | Формулы, примененные для расчета средней квадратической погрешности определения координат характерных точек границ (Mt), с подставленными в такие формулы значениями и итоговые (вычисленные) значения Mt, м | Описание закрепления точки |
|--------------------------------------|--|---|--|--------------|---|--|----------------------------|
|                                      | содержатся в Едином государственном реестре недвижимости |   | определены в результате выполнения комплексных кадастровых работ |              |   |  |                            |
|                                      | X  | Y | X  | Y            |   |  |                            |
| 1                                    | 2  | 3 | 4  | 5            | 6   | 7  | 8                          |
| н103У                                | —  | — | 394 561,41   | 2 215 960,51 | Метод спутниковых геодезических измерений (определений) | Mt = 0,10  | —                          |
| н104У                                | —  | — | 394 589,55   | 2 215 972,15 |   |  |                            |
| н105У                                | —  | — | 394 581,98   | 2 215 989,11 |   |  |                            |
| 106                                  | —  | — | 394 554,09   | 2 215 976,18 |   |  |                            |
| н103У                                | —  | — | 394 561,41   | 2 215 960,51 |   |  |                            |

**2. Сведения о частях границ уточняемого земельного участка с кадастровым номером** 22:70:030704:137 :

| Обозначение части границ |       | Горизонтальное проложение (S), м | Описание прохождения части границ | Сведения о согласовании местоположения границ (согласовано/спорное) |
|--------------------------|-------|----------------------------------|-----------------------------------|---|
| от т.                    | до т. |                                  |                                   |   |
| 1                        | 2     | 3                                | 4                                 | 5   |
| н103У                    | н104У | 30,45                            | —                                 | согласовано   |
| н104У                    | н105У | 18,57                            |                                   |   |
| н105У                    | 106   | 30,74                            |                                   |   |
| 106                      | н103У | 17,30                            |                                   |   |

**3. Сведения о характеристиках уточняемого земельного участка с кадастровым номером** 22:70:030704:137 :

| № п/п | Наименование характеристики земельного участка | Значение характеристики |
|-------|--|-------------------------|
| 1     | 2  | 3                       |
| 1     | 2  | 3                       |



| 1   | 2  | 3   |
|---|--|---|
| 1.  | Адрес земельного участка   | —   |
| 1.1.  | Сведения о местоположении земельного участка (при отсутствии адреса) в структурированном в соответствии с федеральной информационной адресной системой виде      |   |
| 1.2.  | Дополнительные сведения о местоположении земельного участка  | Российская Федерация, Алтайский край, г. Рубцовск, садоводческое товарищество № 7, ул. Сиреневая, 2 |
| 2.  | Площадь земельного участка ± величина погрешности определения (вычисления) площади ( $P \pm \Delta P$ ), м <sup>2</sup>  | 549 ± 8,00  |
| 3.  | Формула, примененная для вычисления предельной погрешности определения площади земельного участка, с подставленными значениями и итоговые (вычисленные) значения | $3,5 * 0,10 * \sqrt{(549,00)} = 8$  |
| 4.  | Площадь земельного участка согласно сведениям Единого государственного реестра недвижимости (Ркад), м <sup>2</sup>   | 498,00  |
| 5.  | Оценка расхождения P и Ркад (P - Ркад), м <sup>2</sup>   | 51  |
| 6.  | Предельный минимальный и максимальный размеры земельного участка (Рмин и Рмакс), м <sup>2</sup>  | Рмин = 200<br>Рмакс = 2 000   |
| 7.  | Вид (виды) разрешенного использования  | Для ведения гражданами садоводства и огородничества   |
| 7.1.  | Дополнительные сведения об использовании земельного участка  | —   |
| 8.  | Кадастровый или иной государственный учетный номер (инвентарный) здания, сооружения, объекта незавершенного строительства, расположенного на земельном участке   | —   |
| 9.  | Сведения о земельных участках (землях общего пользования, территории общего пользования), посредством которых обеспечивается доступ                              | —   |
| 10.   | Иные сведения  | —   |
| <b>4. Пояснения к сведениям об уточняемом земельном участке с кадастровым номером</b> |  | <b>22:70:030704:137</b> :   |
| 1.  | —  | —   |

**1. Сведения о характерных точках границ уточняемого земельного участка с кадастровым номером** 22:70:030704:138 :  
 Система координат МСК-22, зона 2 Зона № 2

| Обозначение характерных точек границ | Координаты, м  |   |  |              | Метод определения координат                             | Формулы, примененные для расчета средней квадратической погрешности определения координат характерных точек границ (Mt), с подставленными в такие формулы значениями и итоговые (вычисленные) значения Mt, м | Описание закрепления точки |
|--------------------------------------|--|---|--|--------------|---|--|----------------------------|
|                                      | содержатся в Едином государственном реестре недвижимости |   | определены в результате выполнения комплексных кадастровых работ |              |   |  |                            |
|                                      | X  | Y | X  | Y            |   |  |                            |
| 1                                    | 2  | 3 | 4  | 5            | 6   | 7  | 8                          |
| н81У                                 | —  | — | 394 525,94   | 2 216 039,77 | Метод спутниковых геодезических измерений (определений) | Mt = 0,10  | —                          |
| н120У                                | —  | — | 394 554,13   | 2 216 050,79 |   |  |                            |
| н121У                                | —  | — | 394 546,97   | 2 216 066,73 |   |  |                            |
| н122У                                | —  | — | 394 518,92   | 2 216 055,45 |   |  |                            |
| н81У                                 | —  | — | 394 525,94   | 2 216 039,77 |   |  |                            |

**2. Сведения о частях границ уточняемого земельного участка с кадастровым номером** 22:70:030704:138 :

| Обозначение части границ |       | Горизонтальное проложение (S), м | Описание прохождения части границ | Сведения о согласовании местоположения границ (согласовано/спорное) |
|--------------------------|-------|----------------------------------|-----------------------------------|---|
| от т.                    | до т. |                                  |                                   |   |
| 1                        | 2     | 3                                | 4                                 | 5   |
| н81У                     | н120У | 30,27                            | —                                 | согласовано   |
| н120У                    | н121У | 17,47                            |                                   |   |
| н121У                    | н122У | 30,23                            |                                   |   |
| н122У                    | н81У  | 17,18                            |                                   |   |

**3. Сведения о характеристиках уточняемого земельного участка с кадастровым номером** 22:70:030704:138 :

| № п/п | Наименование характеристики земельного участка | Значение характеристики |
|-------|--|-------------------------|
| 1     | 2  | 3                       |
| 1     | 2  | 3                       |

| 1   | 2  | 3  |
|---|--|--|
| 1.  | Адрес земельного участка   | —  |
| 1.1.  | Сведения о местоположении земельного участка (при отсутствии адреса) в структурированном в соответствии с федеральной информационной адресной системой виде      |  |
| 1.2.  | Дополнительные сведения о местоположении земельного участка  | Российская Федерация, Алтайский край, г. Рубцовск, садоводческое товарищество № 7, ул. Сиреневая, 12 |
| 2.  | Площадь земельного участка ± величина погрешности определения (вычисления) площади ( $P \pm \Delta P$ ), м <sup>2</sup>  | 524 ± 8,00   |
| 3.  | Формула, примененная для вычисления предельной погрешности определения площади земельного участка, с подставленными значениями и итоговые (вычисленные) значения | $3,5 * 0,10 * \sqrt{(524,00)} = 8$   |
| 4.  | Площадь земельного участка согласно сведениям Единого государственного реестра недвижимости (Ркад), м <sup>2</sup>   | 526,00   |
| 5.  | Оценка расхождения P и Ркад ( $P - P_{кад}$ ), м <sup>2</sup>  | 2  |
| 6.  | Предельный минимальный и максимальный размеры земельного участка (Рмин и Рмакс), м <sup>2</sup>  | Рмин = 200<br>Рмакс = 2 000  |
| 7.  | Вид (виды) разрешенного использования  | Для ведения садоводства  |
| 7.1.  | Дополнительные сведения об использовании земельного участка  | —  |
| 8.  | Кадастровый или иной государственный учетный номер (инвентарный) здания, сооружения, объекта незавершенного строительства, расположенного на земельном участке   | —  |
| 9.  | Сведения о земельных участках (землях общего пользования, территории общего пользования), посредством которых обеспечивается доступ                              | —  |
| 10.   | Иные сведения  | —  |
| <b>4. Пояснения к сведениям об уточняемом земельном участке с кадастровым номером</b> |  | <b>22:70:030704:138</b> :  |
| 1.  | —  | —  |

**1. Сведения о характерных точках границ уточняемого земельного участка с кадастровым номером** 22:70:030704:140 :  
 Система координат МСК-22, зона 2 Зона № 2

| Обозначение характерных точек границ | Координаты, м  |   |  |              | Метод определения координат                             | Формулы, примененные для расчета средней квадратической погрешности определения координат характерных точек границ (Mt), с подставленными в такие формулы значениями и итоговые (вычисленные) значения Mt, м | Описание закрепления точки |
|--------------------------------------|--|---|--|--------------|---|--|----------------------------|
|                                      | содержатся в Едином государственном реестре недвижимости |   | определены в результате выполнения комплексных кадастровых работ |              |   |  |                            |
|                                      | X  | Y | X  | Y            |   |  |                            |
| 1                                    | 2  | 3 | 4  | 5            | 6   | 7  | 8                          |
| н128У                                | —  | — | 394 337,27   | 2 216 070,91 | Метод спутниковых геодезических измерений (определений) | Mt = 0,10  | —                          |
| н129У                                | —  | — | 394 366,23   | 2 216 080,59 |   |  |                            |
| 115                                  | —  | — | 394 361,03   | 2 216 094,44 |   |  |                            |
| 114                                  | —  | — | 394 330,43   | 2 216 086,96 |   |  |                            |
| н128У                                | —  | — | 394 337,27   | 2 216 070,91 |   |  |                            |

**2. Сведения о частях границ уточняемого земельного участка с кадастровым номером** 22:70:030704:140 :

| Обозначение части границ |       | Горизонтальное проложение (S), м | Описание прохождения части границ | Сведения о согласовании местоположения границ (согласовано/спорное) |
|--------------------------|-------|----------------------------------|-----------------------------------|---|
| от т.                    | до т. |                                  |                                   |   |
| 1                        | 2     | 3                                | 4                                 | 5   |
| н128У                    | н129У | 30,53                            | —                                 | согласовано   |
| н129У                    | 115   | 14,79                            |                                   |   |
| 115                      | 114   | 31,50                            |                                   |   |
| 114                      | н128У | 17,45                            |                                   |   |

**3. Сведения о характеристиках уточняемого земельного участка с кадастровым номером** 22:70:030704:140 :

| № п/п | Наименование характеристики земельного участка | Значение характеристики |
|-------|--|-------------------------|
| 1     | 2  | 3                       |
| 1     | 2  | 3                       |

| 1   | 2  | 3  |
|---|--|--|
| 1.  | Адрес земельного участка   | —  |
| 1.1.  | Сведения о местоположении земельного участка (при отсутствии адреса) в структурированном в соответствии с федеральной информационной адресной системой виде      |  |
| 1.2.  | Дополнительные сведения о местоположении земельного участка  | Российская Федерация, Алтайский край, г. Рубцовск, садоводческое товарищество № 7, ул. Овощная, 23 |
| 2.  | Площадь земельного участка ± величина погрешности определения (вычисления) площади ( $P \pm \Delta P$ ), м <sup>2</sup>  | 497 ± 8,00   |
| 3.  | Формула, примененная для вычисления предельной погрешности определения площади земельного участка, с подставленными значениями и итоговые (вычисленные) значения | $3,5 * 0,10 * \sqrt{(497,00)} = 8$   |
| 4.  | Площадь земельного участка согласно сведениям Единого государственного реестра недвижимости (Ркад), м <sup>2</sup>   | 489,00   |
| 5.  | Оценка расхождения P и Ркад ( $P - P_{кад}$ ), м <sup>2</sup>  | 8  |
| 6.  | Предельный минимальный и максимальный размеры земельного участка (Рмин и Рмакс), м <sup>2</sup>  | Рмин = 200<br>Рмакс = 2 000  |
| 7.  | Вид (виды) разрешенного использования  | Для ведения гражданами садоводства и огородничества  |
| 7.1.  | Дополнительные сведения об использовании земельного участка  | —  |
| 8.  | Кадастровый или иной государственный учетный номер (инвентарный) здания, сооружения, объекта незавершенного строительства, расположенного на земельном участке   | —  |
| 9.  | Сведения о земельных участках (землях общего пользования, территории общего пользования), посредством которых обеспечивается доступ                              | —  |
| 10.   | Иные сведения  | —  |
| <b>4. Пояснения к сведениям об уточняемом земельном участке с кадастровым номером</b> |  | <b>22:70:030704:140</b> :  |
| 1.  | —  | —  |

**1. Сведения о характерных точках границ уточняемого земельного участка с кадастровым номером** 22:70:030704:141 :  
 Система координат МСК-22, зона 2 Зона № 2

| Обозначение характерных точек границ | Координаты, м  |   |  |              | Метод определения координат                             | Формулы, примененные для расчета средней квадратической погрешности определения координат характерных точек границ (Mt), с подставленными в такие формулы значениями и итоговые (вычисленные) значения Mt, м | Описание закрепления точки |
|--------------------------------------|--|---|--|--------------|---|--|----------------------------|
|                                      | содержатся в Едином государственном реестре недвижимости |   | определены в результате выполнения комплексных кадастровых работ |              |   |  |                            |
|                                      | X  | Y | X  | Y            |   |  |                            |
| 1                                    | 2  | 3 | 4  | 5            | 6   | 7  | 8                          |
| 13                                   | —  | — | 394 473,00   | 2 215 998,91 | Метод спутниковых геодезических измерений (определений) | Mt = 0,10  | —                          |
| 135                                  | —  | — | 394 500,05   | 2 216 009,47 |   |  |                            |
| н136У                                | —  | — | 394 493,20   | 2 216 025,52 |   |  |                            |
| 137                                  | —  | — | 394 466,06   | 2 216 014,85 |   |  |                            |
| 13                                   | —  | — | 394 473,00   | 2 215 998,91 |   |  |                            |

**2. Сведения о частях границ уточняемого земельного участка с кадастровым номером** 22:70:030704:141 :

| Обозначение части границ |       | Горизонтальное проложение (S), м | Описание прохождения части границ | Сведения о согласовании местоположения границ (согласовано/спорное) |
|--------------------------|-------|----------------------------------|-----------------------------------|---|
| от т.                    | до т. |                                  |                                   |   |
| 1                        | 2     | 3                                | 4                                 | 5   |
| 13                       | 135   | 29,04                            | —                                 | согласовано   |
| 135                      | н136У | 17,45                            |                                   |   |
| н136У                    | 137   | 29,16                            |                                   |   |
| 137                      | 13    | 17,39                            |                                   |   |

**3. Сведения о характеристиках уточняемого земельного участка с кадастровым номером** 22:70:030704:141 :

| № п/п | Наименование характеристики земельного участка | Значение характеристики |
|-------|--|-------------------------|
| 1     | 2  | 3                       |
| 1     | 2  | 3                       |

| 1   | 2  | 3  |
|---|--|--|
| 1.  | Адрес земельного участка   | —  |
| 1.1.  | Сведения о местоположении земельного участка (при отсутствии адреса) в структурированном в соответствии с федеральной информационной адресной системой виде      |  |
| 1.2.  | Дополнительные сведения о местоположении земельного участка  | Российская Федерация, Алтайский край, г. Рубцовск, садоводческое товарищество № 7, ул. Малиновая, 10 |
| 2.  | Площадь земельного участка ± величина погрешности определения (вычисления) площади ( $P \pm \Delta P$ ), м <sup>2</sup>  | 507 ± 8,00   |
| 3.  | Формула, примененная для вычисления предельной погрешности определения площади земельного участка, с подставленными значениями и итоговые (вычисленные) значения | $3,5 * 0,10 * \sqrt{(507,00)} = 8$   |
| 4.  | Площадь земельного участка согласно сведениям Единого государственного реестра недвижимости (Ркад), м <sup>2</sup>   | 501,00   |
| 5.  | Оценка расхождения P и Ркад ( $P - P_{кад}$ ), м <sup>2</sup>  | 6  |
| 6.  | Предельный минимальный и максимальный размеры земельного участка (Рмин и Рмакс), м <sup>2</sup>  | Рмин = 200<br>Рмакс = 2 000  |
| 7.  | Вид (виды) разрешенного использования  | Для ведения садоводства  |
| 7.1.  | Дополнительные сведения об использовании земельного участка  | —  |
| 8.  | Кадастровый или иной государственный учетный номер (инвентарный) здания, сооружения, объекта незавершенного строительства, расположенного на земельном участке   | —  |
| 9.  | Сведения о земельных участках (землях общего пользования, территории общего пользования), посредством которых обеспечивается доступ                              | —  |
| 10.   | Иные сведения  | —  |
| <b>4. Пояснения к сведениям об уточняемом земельном участке с кадастровым номером</b> |  | <b>22:70:030704:141</b> :  |
| 1.  | —  | —  |

**1. Сведения о характерных точках границ уточняемого земельного участка с кадастровым номером** 22:70:030704:142 :  
 Система координат МСК-22, зона 2 Зона № 2

| Обозначение характерных точек границ | Координаты, м  |   |  |              | Метод определения координат                             | Формулы, примененные для расчета средней квадратической погрешности определения координат характерных точек границ (Mt), с подставленными в такие формулы значениями и итоговые (вычисленные) значения Mt, м | Описание закрепления точки |
|--------------------------------------|--|---|--|--------------|---|--|----------------------------|
|                                      | содержатся в Едином государственном реестре недвижимости |   | определены в результате выполнения комплексных кадастровых работ |              |   |  |                            |
|                                      | X  | Y | X  | Y            |   |  |                            |
| 1                                    | 2  | 3 | 4  | 5            | 6   | 7  | 8                          |
| н149У                                | —  | — | 394 466,72   | 2 215 938,80 | Метод спутниковых геодезических измерений (определений) | Mt = 0,10  | —                          |
| 98                                   | —  | — | 394 494,12   | 2 215 950,19 |   |  |                            |
| н2У                                  | —  | — | 394 487,14   | 2 215 965,44 |   |  |                            |
| н1У                                  | —  | — | 394 459,96   | 2 215 953,73 |   |  |                            |
| н149У                                | —  | — | 394 466,72   | 2 215 938,80 |   |  |                            |

**2. Сведения о частях границ уточняемого земельного участка с кадастровым номером** 22:70:030704:142 :

| Обозначение части границ |       | Горизонтальное проложение (S), м | Описание прохождения части границ | Сведения о согласовании местоположения границ (согласовано/спорное) |
|--------------------------|-------|----------------------------------|-----------------------------------|---|
| от т.                    | до т. |                                  |                                   |   |
| 1                        | 2     | 3                                | 4                                 | 5   |
| н149У                    | 98    | 29,67                            | —                                 | согласовано   |
| 98                       | н2У   | 16,77                            |                                   |   |
| н2У                      | н1У   | 29,60                            |                                   |   |
| н1У                      | н149У | 16,39                            |                                   |   |

**3. Сведения о характеристиках уточняемого земельного участка с кадастровым номером** 22:70:030704:142 :

| № п/п | Наименование характеристики земельного участка | Значение характеристики |
|-------|--|-------------------------|
| 1     | 2  | 3                       |
| 1     | 2  | 3                       |



| 1   | 2  | 3  |
|---|--|--|
| 1.  | Адрес земельного участка   | —  |
| 1.1.  | Сведения о местоположении земельного участка (при отсутствии адреса) в структурированном в соответствии с федеральной информационной адресной системой виде      |  |
| 1.2.  | Дополнительные сведения о местоположении земельного участка  | Российская Федерация, Алтайский край, г. Рубцовск, садоводческое товарищество № 7, ул. Смородиновая, 3 |
| 2.  | Площадь земельного участка ± величина погрешности определения (вычисления) площади ( $P \pm \Delta P$ ), м <sup>2</sup>  | 491 ± 8,00   |
| 3.  | Формула, примененная для вычисления предельной погрешности определения площади земельного участка, с подставленными значениями и итоговые (вычисленные) значения | $3,5 * 0,10 * \sqrt{(491,00)} = 8$   |
| 4.  | Площадь земельного участка согласно сведениям Единого государственного реестра недвижимости (Ркад), м <sup>2</sup>   | 508,00   |
| 5.  | Оценка расхождения P и Ркад ( $P - P_{кад}$ ), м <sup>2</sup>  | 17   |
| 6.  | Предельный минимальный и максимальный размеры земельного участка (Рмин и Рмакс), м <sup>2</sup>  | Рмин = 200<br>Рмакс = 2 000  |
| 7.  | Вид (виды) разрешенного использования  | Для ведения садоводства  |
| 7.1.  | Дополнительные сведения об использовании земельного участка  | —  |
| 8.  | Кадастровый или иной государственный учетный номер (инвентарный) здания, сооружения, объекта незавершенного строительства, расположенного на земельном участке   | —  |
| 9.  | Сведения о земельных участках (землях общего пользования, территории общего пользования), посредством которых обеспечивается доступ                              | —  |
| 10.   | Иные сведения  | —  |
| <b>4. Пояснения к сведениям об уточняемом земельном участке с кадастровым номером</b> |  | <b>22:70:030704:142</b> :  |
| 1.  | —  | —  |

**1. Сведения о характерных точках границ уточняемого земельного участка с кадастровым номером** 22:70:030704:143 :  
 Система координат МСК-22, зона 2 Зона № 2

| Обозначение характерных точек границ | Координаты, м  |   |  |              | Метод определения координат                             | Формулы, примененные для расчета средней квадратической погрешности определения координат характерных точек границ (Mt), с подставленными в такие формулы значениями и итоговые (вычисленные) значения Mt, м | Описание закрепления точки |
|--------------------------------------|--|---|--|--------------|---|--|----------------------------|
|                                      | содержатся в Едином государственном реестре недвижимости |   | определены в результате выполнения комплексных кадастровых работ |              |   |  |                            |
|                                      | X  | Y | X  | Y            |   |  |                            |
| 1                                    | 2  | 3 | 4  | 5            | 6   | 7  | 8                          |
| н92У                                 | —  | — | 394 339,84   | 2 215 989,59 | Метод спутниковых геодезических измерений (определений) | Mt = 0,10  | —                          |
| н91У                                 | —  | — | 394 362,55   | 2 215 999,06 |   |  |                            |
| 158                                  | —  | — | 394 355,28   | 2 216 015,12 |   |  |                            |
| 159                                  | —  | — | 394 332,97   | 2 216 006,22 |   |  |                            |
| н92У                                 | —  | — | 394 339,84   | 2 215 989,59 |   |  |                            |

**2. Сведения о частях границ уточняемого земельного участка с кадастровым номером** 22:70:030704:143 :

| Обозначение части границ |       | Горизонтальное проложение (S), м | Описание прохождения части границ | Сведения о согласовании местоположения границ (согласовано/спорное) |
|--------------------------|-------|----------------------------------|-----------------------------------|---|
| от т.                    | до т. |                                  |                                   |   |
| 1                        | 2     | 3                                | 4                                 | 5   |
| н92У                     | н91У  | 24,61                            | —                                 | согласовано   |
| н91У                     | 158   | 17,63                            |                                   |   |
| 158                      | 159   | 24,02                            |                                   |   |
| 159                      | н92У  | 17,99                            |                                   |   |

**3. Сведения о характеристиках уточняемого земельного участка с кадастровым номером** 22:70:030704:143 :

| № п/п | Наименование характеристики земельного участка | Значение характеристики |
|-------|--|-------------------------|
| 1     | 2  | 3                       |
| 1     | 2  | 3                       |

| 1   | 2  | 3  |
|---|--|--|
| 1.  | Адрес земельного участка   | —  |
| 1.1.  | Сведения о местоположении земельного участка (при отсутствии адреса) в структурированном в соответствии с федеральной информационной адресной системой виде      |  |
| 1.2.  | Дополнительные сведения о местоположении земельного участка  | Российская Федерация, Алтайский край, г. Рубцовск, садоводческое товарищество № 7, ул. Овощная, 14 |
| 2.  | Площадь земельного участка ± величина погрешности определения (вычисления) площади ( $P \pm \Delta P$ ), м <sup>2</sup>  | 433 ± 7,00   |
| 3.  | Формула, примененная для вычисления предельной погрешности определения площади земельного участка, с подставленными значениями и итоговые (вычисленные) значения | $3,5 * 0,10 * \sqrt{(433,00)} = 7$   |
| 4.  | Площадь земельного участка согласно сведениям Единого государственного реестра недвижимости (Ркад), м <sup>2</sup>   | 445,00   |
| 5.  | Оценка расхождения P и Ркад (P - Ркад), м <sup>2</sup>   | 12   |
| 6.  | Предельный минимальный и максимальный размеры земельного участка (Рмин и Рмакс), м <sup>2</sup>  | Рмин = 200<br>Рмакс = 2 000  |
| 7.  | Вид (виды) разрешенного использования  | Для ведения гражданами садоводства и огородничества  |
| 7.1.  | Дополнительные сведения об использовании земельного участка  | —  |
| 8.  | Кадастровый или иной государственный учетный номер (инвентарный) здания, сооружения, объекта незавершенного строительства, расположенного на земельном участке   | —  |
| 9.  | Сведения о земельных участках (землях общего пользования, территории общего пользования), посредством которых обеспечивается доступ                              | —  |
| 10.   | Иные сведения  | —  |
| <b>4. Пояснения к сведениям об уточняемом земельном участке с кадастровым номером</b> |  | <b>22:70:030704:143</b> :  |
| 1.  | —  |  |

**1. Сведения о характерных точках границ уточняемого земельного участка с кадастровым номером** 22:70:030704:144 :  
 Система координат МСК-22, зона 2 Зона № 2

| Обозначение характерных точек границ | Координаты, м  |   |  |              | Метод определения координат                             | Формулы, примененные для расчета средней квадратической погрешности определения координат характерных точек границ (Mt), с подставленными в такие формулы значениями и итоговые (вычисленные) значения Mt, м | Описание закрепления точки |
|--------------------------------------|--|---|--|--------------|---|--|----------------------------|
|                                      | содержатся в Едином государственном реестре недвижимости |   | определены в результате выполнения комплексных кадастровых работ |              |   |  |                            |
|                                      | X  | Y | X  | Y            |   |  |                            |
| 1                                    | 2  | 3 | 4  | 5            | 6   | 7  | 8                          |
| н144У                                | —  | — | 394 454,84   | 2 216 128,78 | Метод спутниковых геодезических измерений (определений) | Mt = 0,10  | —                          |
| н145У                                | —  | — | 394 480,59   | 2 216 136,17 |   |  |                            |
| н146У                                | —  | — | 394 476,70   | 2 216 144,81 |   |  |                            |
| 71                                   | —  | — | 394 470,85   | 2 216 158,27 |   |  |                            |
| н70У                                 | —  | — | 394 444,80   | 2 216 151,87 |   |  |                            |
| н144У                                | —  | — | 394 454,84   | 2 216 128,78 |   |  |                            |

**2. Сведения о частях границ уточняемого земельного участка с кадастровым номером** 22:70:030704:144 :

| Обозначение части границ |       | Горизонтальное проложение (S), м | Описание прохождения части границ | Сведения о согласовании местоположения границ (согласовано/спорное) |
|--------------------------|-------|----------------------------------|-----------------------------------|---|
| от т.                    | до т. |                                  |                                   |   |
| 1                        | 2     | 3                                | 4                                 | 5   |
| н144У                    | н145У | 26,79                            | —                                 | согласовано   |
| н145У                    | н146У | 9,48                             |                                   |   |
| н146У                    | 71    | 14,68                            |                                   |   |
| 71                       | н70У  | 26,82                            |                                   |   |
| н70У                     | н144У | 25,18                            |                                   |   |

**3. Сведения о характеристиках уточняемого земельного участка с кадастровым номером** 22:70:030704:144 :

| № п/п | Наименование характеристики земельного участка | Значение характеристики |
|-------|--|-------------------------|
| 1     | 2  | 3                       |
| 1     | 2  | 3                       |

| 1   | 2  | 3  |
|---|--|--|
| 1.  | Адрес земельного участка   | —  |
| 1.1.  | Сведения о местоположении земельного участка (при отсутствии адреса) в структурированном в соответствии с федеральной информационной адресной системой виде      |  |
| 1.2.  | Дополнительные сведения о местоположении земельного участка  | Российская Федерация, Алтайский край, г. Рубцовск, садоводческое товарищество № 7, ул. Малиновая, 23 |
| 2.  | Площадь земельного участка ± величина погрешности определения (вычисления) площади ( $P \pm \Delta P$ ), м <sup>2</sup>  | 652 ± 9,00   |
| 3.  | Формула, примененная для вычисления предельной погрешности определения площади земельного участка, с подставленными значениями и итоговые (вычисленные) значения | $3,5 * 0,10 * \sqrt{(652,00)} = 9$   |
| 4.  | Площадь земельного участка согласно сведениям Единого государственного реестра недвижимости (Ркад), м <sup>2</sup>   | 635,00   |
| 5.  | Оценка расхождения P и Ркад ( $P - P_{кад}$ ), м <sup>2</sup>  | 17   |
| 6.  | Предельный минимальный и максимальный размеры земельного участка (Рмин и Рмакс), м <sup>2</sup>  | Рмин = 200<br>Рмакс = 2 000  |
| 7.  | Вид (виды) разрешенного использования  | Для ведения садоводства  |
| 7.1.  | Дополнительные сведения об использовании земельного участка  | —  |
| 8.  | Кадастровый или иной государственный учетный номер (инвентарный) здания, сооружения, объекта незавершенного строительства, расположенного на земельном участке   | —  |
| 9.  | Сведения о земельных участках (землях общего пользования, территории общего пользования), посредством которых обеспечивается доступ                              | —  |
| 10.   | Иные сведения  | —  |
| <b>4. Пояснения к сведениям об уточняемом земельном участке с кадастровым номером</b> |  | <b>22:70:030704:144</b> :  |
| 1.  | —  | —  |

**1. Сведения о характерных точках границ уточняемого земельного участка с кадастровым номером** 22:70:030704:149 :  
 Система координат МСК-22, зона 2 Зона № 2

| Обозначение характерных точек границ | Координаты, м  |   |  |              | Метод определения координат                             | Формулы, примененные для расчета средней квадратической погрешности определения координат характерных точек границ (Mt), с подставленными в такие формулы значениями и итоговые (вычисленные) значения Mt, м | Описание закрепления точки |
|--------------------------------------|--|---|--|--------------|---|--|----------------------------|
|                                      | содержатся в Едином государственном реестре недвижимости |   | определены в результате выполнения комплексных кадастровых работ |              |   |  |                            |
|                                      | X  | Y | X  | Y            |   |  |                            |
| 1                                    | 2  | 3 | 4  | 5            | 6   | 7  | 8                          |
| н86У                                 | —  | — | 394 477,73   | 2 216 074,11 | Метод спутниковых геодезических измерений (определений) | Mt = 0,10  | —                          |
| н85У                                 | —  | — | 394 504,40   | 2 216 086,41 |   |  |                            |
| н170У                                | —  | — | 394 499,02   | 2 216 098,08 |   |  |                            |
| н36У                                 | —  | — | 394 497,31   | 2 216 101,67 |   |  |                            |
| н35У                                 | —  | — | 394 471,02   | 2 216 090,20 |   |  |                            |
| н86У                                 | —  | — | 394 477,73   | 2 216 074,11 |   |  |                            |

**2. Сведения о частях границ уточняемого земельного участка с кадастровым номером** 22:70:030704:149 :

| Обозначение части границ |       | Горизонтальное проложение (S), м | Описание прохождения части границ | Сведения о согласовании местоположения границ (согласовано/спорное) |
|--------------------------|-------|----------------------------------|-----------------------------------|---|
| от т.                    | до т. |                                  |                                   |   |
| 1                        | 2     | 3                                | 4                                 | 5   |
| н86У                     | н85У  | 29,37                            | —                                 | согласовано   |
| н85У                     | н170У | 12,85                            |                                   |   |
| н170У                    | н36У  | 3,98                             |                                   |   |
| н36У                     | н35У  | 28,68                            |                                   |   |
| н35У                     | н86У  | 17,43                            |                                   |   |

**3. Сведения о характеристиках уточняемого земельного участка с кадастровым номером** 22:70:030704:149 :

| № п/п | Наименование характеристики земельного участка | Значение характеристики |
|-------|--|-------------------------|
| 1     | 2  | 3                       |
| 1     | 2  | 3                       |

| 1   | 2  | 3  |
|---|--|--|
| 1.  | Адрес земельного участка   | —  |
| 1.1.  | Сведения о местоположении земельного участка (при отсутствии адреса) в структурированном в соответствии с федеральной информационной адресной системой виде      |  |
| 1.2.  | Дополнительные сведения о местоположении земельного участка  | Российская Федерация, Алтайский край, г. Рубцовск, снт №7, ул. Малиновая, 17 |
| 2.  | Площадь земельного участка ± величина погрешности определения (вычисления) площади ( $P \pm \Delta P$ ), м <sup>2</sup>  | 497 ± 8,00   |
| 3.  | Формула, примененная для вычисления предельной погрешности определения площади земельного участка, с подставленными значениями и итоговые (вычисленные) значения | $3,5 * 0,10 * \sqrt{(497,00)} = 8$   |
| 4.  | Площадь земельного участка согласно сведениям Единого государственного реестра недвижимости (Ркад), м <sup>2</sup>   | 493,00   |
| 5.  | Оценка расхождения P и Ркад ( $P - P_{кад}$ ), м <sup>2</sup>  | 4  |
| 6.  | Предельный минимальный и максимальный размеры земельного участка (Рмин и Рмакс), м <sup>2</sup>  | Рмин = 200<br>Рмакс = 2 000  |
| 7.  | Вид (виды) разрешенного использования  | Для ведения садоводства  |
| 7.1.  | Дополнительные сведения об использовании земельного участка  | —  |
| 8.  | Кадастровый или иной государственный учетный номер (инвентарный) здания, сооружения, объекта незавершенного строительства, расположенного на земельном участке   | —  |
| 9.  | Сведения о земельных участках (землях общего пользования, территории общего пользования), посредством которых обеспечивается доступ                              | —  |
| 10.   | Иные сведения  | —  |
| <b>4. Пояснения к сведениям об уточняемом земельном участке с кадастровым номером</b> |  | <b>22:70:030704:149</b> :  |
| 1.  | —  | —  |

**1. Сведения о характерных точках границ уточняемого земельного участка с кадастровым номером** 22:70:030704:360 :  
 Система координат МСК-22, зона 2 Зона № 2

| Обозначение характерных точек границ | Координаты, м  |   |  |              | Метод определения координат                             | Формулы, примененные для расчета средней квадратической погрешности определения координат характерных точек границ (Mt), с подставленными в такие формулы значениями и итоговые (вычисленные) значения Mt, м | Описание закрепления точки |
|--------------------------------------|--|---|--|--------------|---|--|----------------------------|
|                                      | содержатся в Едином государственном реестре недвижимости |   | определены в результате выполнения комплексных кадастровых работ |              |   |  |                            |
|                                      | X  | Y | X  | Y            |   |  |                            |
| 1                                    | 2  | 3 | 4  | 5            | 6   | 7  | 8                          |
| 65                                   | —  | — | 394 420,92   | 2 215 954,22 | Метод спутниковых геодезических измерений (определений) | Mt = 0,10  | —                          |
| н64У                                 | —  | — | 394 448,13   | 2 215 967,33 |   |  |                            |
| н88У                                 | —  | — | 394 441,77   | 2 215 982,80 |   |  |                            |
| 87                                   | —  | — | 394 413,21   | 2 215 970,10 |   |  |                            |
| 65                                   | —  | — | 394 420,92   | 2 215 954,22 |   |  |                            |

**2. Сведения о частях границ уточняемого земельного участка с кадастровым номером** 22:70:030704:360 :

| Обозначение части границ |       | Горизонтальное проложение (S), м | Описание прохождения части границ | Сведения о согласовании местоположения границ (согласовано/спорное) |
|--------------------------|-------|----------------------------------|-----------------------------------|---|
| от т.                    | до т. |                                  |                                   |   |
| 1                        | 2     | 3                                | 4                                 | 5   |
| 65                       | н64У  | 30,20                            | —                                 | согласовано   |
| н64У                     | н88У  | 16,73                            |                                   |   |
| н88У                     | 87    | 31,26                            |                                   |   |
| 87                       | 65    | 17,65                            |                                   |   |

**3. Сведения о характеристиках уточняемого земельного участка с кадастровым номером** 22:70:030704:360 :

| № п/п | Наименование характеристики земельного участка | Значение характеристики |
|-------|--|-------------------------|
| 1     | 2  | 3                       |
| 1     | 2  | 3                       |



| 1   | 2  | 3   |
|---|--|---|
| 1.  | Адрес земельного участка   | —   |
| 1.1.  | Сведения о местоположении земельного участка (при отсутствии адреса) в структурированном в соответствии с федеральной информационной адресной системой виде      |   |
| 1.2.  | Дополнительные сведения о местоположении земельного участка  | Алтайский край, г. Рубцовск, СНТ 7, ул. Смородиновая, 8 |
| 2.  | Площадь земельного участка ± величина погрешности определения (вычисления) площади ( $P \pm \Delta P$ ), м <sup>2</sup>  | 528 ± 8,00  |
| 3.  | Формула, примененная для вычисления предельной погрешности определения площади земельного участка, с подставленными значениями и итоговые (вычисленные) значения | $3,5 * 0,10 * \sqrt{(528,00)} = 8$                      |
| 4.  | Площадь земельного участка согласно сведениям Единого государственного реестра недвижимости (Ркад), м <sup>2</sup>   | 513,00  |
| 5.  | Оценка расхождения P и Ркад ( $P - P_{кад}$ ), м <sup>2</sup>  | 15  |
| 6.  | Предельный минимальный и максимальный размеры земельного участка (Рмин и Рмакс), м <sup>2</sup>  | Рмин = 200<br>Рмакс = 2 000                             |
| 7.  | Вид (виды) разрешенного использования  | Для ведения садоводства                                 |
| 7.1.  | Дополнительные сведения об использовании земельного участка  | —   |
| 8.  | Кадастровый или иной государственный учетный номер (инвентарный) здания, сооружения, объекта незавершенного строительства, расположенного на земельном участке   | —   |
| 9.  | Сведения о земельных участках (землях общего пользования, территории общего пользования), посредством которых обеспечивается доступ                              | —   |
| 10.   | Иные сведения  | —   |
| <b>4. Пояснения к сведениям об уточняемом земельном участке с кадастровым номером</b> |  | <b>22:70:030704:360</b> :                               |
| 1.  | —  | —   |

**1. Сведения о характерных точках границ уточняемого земельного участка с кадастровым номером** 22:70:030704:362 :  
 Система координат МСК-22, зона 2 Зона № 2

| Обозначение характерных точек границ | Координаты, м  |   |  |              | Метод определения координат                             | Формулы, примененные для расчета средней квадратической погрешности определения координат характерных точек границ (Mt), с подставленными в такие формулы значениями и итоговые (вычисленные) значения Mt, м | Описание закрепления точки |
|--------------------------------------|--|---|--|--------------|---|--|----------------------------|
|                                      | содержатся в Едином государственном реестре недвижимости |   | определены в результате выполнения комплексных кадастровых работ |              |   |  |                            |
|                                      | X  | Y | X  | Y            |   |  |                            |
| 1                                    | 2  | 3 | 4  | 5            | 6   | 7  | 8                          |
| н146У                                | —  | — | 394 476,70   | 2 216 144,81 | Метод спутниковых геодезических измерений (определений) | Mt = 0,10  | —                          |
| н169У                                | —  | — | 394 506,77   | 2 216 151,99 |   |  |                            |
| 187                                  | —  | — | 394 502,10   | 2 216 164,08 |   |  |                            |
| 188                                  | —  | — | 394 494,81   | 2 216 162,42 |   |  |                            |
| 189                                  | —  | — | 394 482,70   | 2 216 160,19 |   |  |                            |
| 71                                   | —  | — | 394 470,85   | 2 216 158,27 |   |  |                            |
| н146У                                | —  | — | 394 476,70   | 2 216 144,81 |   |  |                            |

**2. Сведения о частях границ уточняемого земельного участка с кадастровым номером** 22:70:030704:362 :

| Обозначение части границ |       | Горизонтальное проложение (S), м | Описание прохождения части границ | Сведения о согласовании местоположения границ (согласовано/спорное) |
|--------------------------|-------|----------------------------------|-----------------------------------|---|
| от т.                    | до т. |                                  |                                   |   |
| 1                        | 2     | 3                                | 4                                 | 5   |
| н146У                    | н169У | 30,92                            | —                                 | согласовано   |
| н169У                    | 187   | 12,96                            |                                   |   |
| 187                      | 188   | 7,48                             |                                   |   |
| 188                      | 189   | 12,31                            |                                   |   |
| 189                      | 71    | 12,00                            |                                   |   |
| 71                       | н146У | 14,68                            |                                   |   |

**3. Сведения о характеристиках уточняемого земельного участка с кадастровым номером** 22:70:030704:362 :

| № п/п | Наименование характеристики земельного участка   | Значение характеристики   |
|-------|--|---|
| 1     | 2  | 3   |
| 1.    | Адрес земельного участка   | —   |
| 1.1.  | Сведения о местоположении земельного участка (при отсутствии адреса) в структурированном в соответствии с федеральной информационной адресной системой виде      |   |
| 1.2.  | Дополнительные сведения о местоположении земельного участка  | Российская Федерация, Алтайский край, г. Рубцовск, садоводческое некоммерческое товарищество № 7, ул. Сиреневая, 26 |
| 2.    | Площадь земельного участка ± величина погрешности определения (вычисления) площади ( $P \pm \Delta P$ ), м <sup>2</sup>  | 420 ± 7,00  |
| 3.    | Формула, примененная для вычисления предельной погрешности определения площади земельного участка, с подставленными значениями и итоговые (вычисленные) значения | $3,5 * 0,10 * \sqrt{(420,00)} = 7$  |
| 4.    | Площадь земельного участка согласно сведениям Единого государственного реестра недвижимости ( $P_{\text{кад}}$ ), м <sup>2</sup>                                 | 395,00  |
| 5.    | Оценка расхождения $P$ и $P_{\text{кад}}$ ( $P - P_{\text{кад}}$ ), м <sup>2</sup>   | 25  |
| 6.    | Предельный минимальный и максимальный размеры земельного участка ( $P_{\text{мин}}$ и $P_{\text{макс}}$ ), м <sup>2</sup>  | $P_{\text{мин}} = 200$<br>$P_{\text{макс}} = 2\ 000$  |
| 7.    | Вид (виды) разрешенного использования  | для ведения садоводства   |
| 7.1.  | Дополнительные сведения об использовании земельного участка  | —   |
| 8.    | Кадастровый или иной государственный учетный номер (инвентарный) здания, сооружения, объекта незавершенного строительства, расположенного на земельном участке   | —   |
| 9.    | Сведения о земельных участках (землях общего пользования, территории общего пользования), посредством которых обеспечивается доступ                              | —   |
| 10.   | Иные сведения  | —   |

**4. Пояснения к сведениям об уточняемом земельном участке с кадастровым номером** 22:70:030704:362 :

|    |   |
|----|---|
| 1. | — |
|----|---|

**1. Сведения о характерных точках границ уточняемого земельного участка с кадастровым номером** 22:70:030704:366 :  
 Система координат МСК-22, зона 2 Зона № 2

| Обозначение характерных точек границ | Координаты, м  |   |  |              | Метод определения координат                             | Формулы, примененные для расчета средней квадратической погрешности определения координат характерных точек границ (Mt), с подставленными в такие формулы значениями и итоговые (вычисленные) значения Mt, м | Описание закрепления точки |
|--------------------------------------|--|---|--|--------------|---|--|----------------------------|
|                                      | содержатся в Едином государственном реестре недвижимости |   | определены в результате выполнения комплексных кадастровых работ |              |   |  |                            |
|                                      | X  | Y | X  | Y            |   |  |                            |
| 1                                    | 2  | 3 | 4  | 5            | 6   | 7  | 8                          |
| н84У                                 | —  | — | 394 511,72   | 2 216 070,54 | Метод спутниковых геодезических измерений (определений) | Mt = 0,10  | —                          |
| н185У                                | —  | — | 394 539,66   | 2 216 082,63 |   |  |                            |
| н186У                                | —  | — | 394 532,34   | 2 216 098,50 |   |  |                            |
| н85У                                 | —  | — | 394 504,40   | 2 216 086,41 |   |  |                            |
| н84У                                 | —  | — | 394 511,72   | 2 216 070,54 |   |  |                            |

**2. Сведения о частях границ уточняемого земельного участка с кадастровым номером** 22:70:030704:366 :

| Обозначение части границ |       | Горизонтальное проложение (S), м | Описание прохождения части границ | Сведения о согласовании местоположения границ (согласовано/спорное) |
|--------------------------|-------|----------------------------------|-----------------------------------|---|
| от т.                    | до т. |                                  |                                   |   |
| 1                        | 2     | 3                                | 4                                 | 5   |
| н84У                     | н185У | 30,44                            | —                                 | согласовано   |
| н185У                    | н186У | 17,48                            |                                   |   |
| н186У                    | н85У  | 30,44                            |                                   |   |
| н85У                     | н84У  | 17,48                            |                                   |   |

**3. Сведения о характеристиках уточняемого земельного участка с кадастровым номером** 22:70:030704:366 :

| № п/п | Наименование характеристики земельного участка | Значение характеристики |
|-------|--|-------------------------|
| 1     | 2  | 3                       |
| 1     | 2  | 3                       |

| 1   | 2  | 3  |
|---|--|--|
| 1.  | Адрес земельного участка   | —  |
| 1.1.  | Сведения о местоположении земельного участка (при отсутствии адреса) в структурированном в соответствии с федеральной информационной адресной системой виде      |  |
| 1.2.  | Дополнительные сведения о местоположении земельного участка  | Российская Федерация, Алтайский край, г. Рубцовск, Садоводческое товарищество № 7, ул. Сиреневая, 16 |
| 2.  | Площадь земельного участка ± величина погрешности определения (вычисления) площади ( $P \pm \Delta P$ ), м <sup>2</sup>  | 532 ± 8,00   |
| 3.  | Формула, примененная для вычисления предельной погрешности определения площади земельного участка, с подставленными значениями и итоговые (вычисленные) значения | $3,5 * 0,10 * \sqrt{(532,00)} = 8$   |
| 4.  | Площадь земельного участка согласно сведениям Единого государственного реестра недвижимости (Ркад), м <sup>2</sup>   | 534,00   |
| 5.  | Оценка расхождения P и Ркад ( $P - P_{кад}$ ), м <sup>2</sup>  | 2  |
| 6.  | Предельный минимальный и максимальный размеры земельного участка (Pмин и Pмакс), м <sup>2</sup>  | Pмин = 200<br>Pмакс = 2 000  |
| 7.  | Вид (виды) разрешенного использования  | Для ведения садоводства  |
| 7.1.  | Дополнительные сведения об использовании земельного участка  | —  |
| 8.  | Кадастровый или иной государственный учетный номер (инвентарный) здания, сооружения, объекта незавершенного строительства, расположенного на земельном участке   | —  |
| 9.  | Сведения о земельных участках (землях общего пользования, территории общего пользования), посредством которых обеспечивается доступ                              | —  |
| 10.   | Иные сведения  | —  |
| <b>4. Пояснения к сведениям об уточняемом земельном участке с кадастровым номером</b> |  | <b>22:70:030704:366</b> :  |
| 1.  | —  | —  |

**1. Сведения о характерных точках границ уточняемого земельного участка с кадастровым номером** 22:70:030704:367 :  
 Система координат МСК-22, зона 2 Зона № 2

| Обозначение характерных точек границ | Координаты, м  |   |  |              | Метод определения координат                             | Формулы, примененные для расчета средней квадратической погрешности определения координат характерных точек границ (Mt), с подставленными в такие формулы значениями и итоговые (вычисленные) значения Mt, м | Описание закрепления точки |
|--------------------------------------|--|---|--|--------------|---|--|----------------------------|
|                                      | содержатся в Едином государственном реестре недвижимости |   | определены в результате выполнения комплексных кадастровых работ |              |   |  |                            |
|                                      | X  | Y | X  | Y            |   |  |                            |
| 1                                    | 2  | 3 | 4  | 5            | 6   | 7  | 8                          |
| н8У                                  | —  | — | 394 265,59   | 2 216 102,89 | Метод спутниковых геодезических измерений (определений) | Mt = 0,10  | —                          |
| н7У                                  | —  | — | 394 290,98   | 2 216 108,42 |   |  |                            |
| 155                                  | —  | — | 394 284,54   | 2 216 124,75 |   |  |                            |
| 198                                  | —  | — | 394 259,41   | 2 216 118,42 |   |  |                            |
| н8У                                  | —  | — | 394 265,59   | 2 216 102,89 |   |  |                            |

**2. Сведения о частях границ уточняемого земельного участка с кадастровым номером** 22:70:030704:367 :

| Обозначение части границ |       | Горизонтальное проложение (S), м | Описание прохождения части границ | Сведения о согласовании местоположения границ (согласовано/спорное) |
|--------------------------|-------|----------------------------------|-----------------------------------|---|
| от т.                    | до т. |                                  |                                   |   |
| 1                        | 2     | 3                                | 4                                 | 5   |
| н8У                      | н7У   | 25,99                            | —                                 | согласовано   |
| н7У                      | 155   | 17,55                            |                                   |   |
| 155                      | 198   | 25,91                            |                                   |   |
| 198                      | н8У   | 16,71                            |                                   |   |

**3. Сведения о характеристиках уточняемого земельного участка с кадастровым номером** 22:70:030704:367 :

| № п/п | Наименование характеристики земельного участка | Значение характеристики |
|-------|--|-------------------------|
| 1     | 2  | 3                       |
| 1     | 2  | 3                       |

| 1   | 2  | 3  |
|---|--|--|
| 1.  | Адрес земельного участка   | —  |
| 1.1.  | Сведения о местоположении земельного участка (при отсутствии адреса) в структурированном в соответствии с федеральной информационной адресной системой виде      |  |
| 1.2.  | Дополнительные сведения о местоположении земельного участка  | Российская Федерация, Алтайский край, г. Рубцовск, Садоводческое некоммерческое товарищество № 7, ул. Сливовая, 27 |
| 2.  | Площадь земельного участка ± величина погрешности определения (вычисления) площади ( $P \pm \Delta P$ ), м <sup>2</sup>  | 440 ± 7,00   |
| 3.  | Формула, примененная для вычисления предельной погрешности определения площади земельного участка, с подставленными значениями и итоговые (вычисленные) значения | $3,5 * 0,10 * \sqrt{(440,00)} = 7$   |
| 4.  | Площадь земельного участка согласно сведениям Единого государственного реестра недвижимости (Ркад), м <sup>2</sup>   | 447,00   |
| 5.  | Оценка расхождения P и Ркад ( $P - P_{кад}$ ), м <sup>2</sup>  | 7  |
| 6.  | Предельный минимальный и максимальный размеры земельного участка (Рмин и Рмакс), м <sup>2</sup>  | Рмин = 200<br>Рмакс = 2 000  |
| 7.  | Вид (виды) разрешенного использования  | Для ведения садоводства  |
| 7.1.  | Дополнительные сведения об использовании земельного участка  | —  |
| 8.  | Кадастровый или иной государственный учетный номер (инвентарный) здания, сооружения, объекта незавершенного строительства, расположенного на земельном участке   | —  |
| 9.  | Сведения о земельных участках (землях общего пользования, территории общего пользования), посредством которых обеспечивается доступ                              | —  |
| 10.   | Иные сведения  | —  |
| <b>4. Пояснения к сведениям об уточняемом земельном участке с кадастровым номером</b> |  | <b>22:70:030704:367</b> :  |
| 1.  | —  | —  |

**Сведения об уточняемых земельных участках, необходимые для исправления реестровых ошибок в сведениях о местоположении их границ**

**1. Сведения о характерных точках границ уточняемого земельного участка с кадастровым номером** 22:70:030704:74 :  
 Система координат МСК-22, зона 2 Зона № 2

| Обозначение характерных точек границ | Координаты, м  |              |  |              | Метод определения координат                             | Формулы, примененные для расчета средней квадратической погрешности определения координат характерных точек границ (Mt), с подставленными в такие формулы значениями и итоговые (вычисленные) значения Mt, м | Описание закрепления точки |
|--------------------------------------|--|--------------|--|--------------|---|--|----------------------------|
|                                      | содержатся в Едином государственном реестре недвижимости |              | определены в результате выполнения комплексных кадастровых работ |              |   |  |                            |
|                                      | X  | Y            | X  | Y            |   |  |                            |
| 1                                    | 2  | 3            | 4  | 5            | 6   | 7  | 8                          |
| 389                                  | 394 361,12   | 2 215 937,97 | 394 361,12   | 2 215 937,97 | Метод спутниковых геодезических измерений (определений) | Mt = 0,10  | —                          |
| н101У                                | —  | —            | 394 353,95   | 2 215 955,31 |   |  |                            |
| н391У                                | —  | —            | 394 330,98   | 2 215 944,76 |   |  |                            |
| 390                                  | 394 338,15   | 2 215 927,42 | 394 338,15   | 2 215 927,42 |   |  |                            |
| 12                                   | 394 344,96   | 2 215 909,79 | —  | —            |   |  |                            |
| 11                                   | 394 368,29   | 2 215 920,63 | —  | —            |   |  |                            |
| 389                                  | 394 361,12   | 2 215 937,97 | 394 361,12   | 2 215 937,97 |   |  |                            |

**2. Сведения о частях границ уточняемого земельного участка с кадастровым номером** 22:70:030704:74 :

| Обозначение части границ |       | Горизонтальное проложение (S), м | Описание прохождения части границ | Сведения о согласовании местоположения границ (согласовано/спорное) |
|--------------------------|-------|----------------------------------|-----------------------------------|---|
| от т.                    | до т. |                                  |                                   |   |
| 1                        | 2     | 3                                | 4                                 | 5   |
| 389                      | н101У | 18,76                            | —                                 | согласовано   |
| н101У                    | н391У | 25,28                            |                                   |   |
| н391У                    | 390   | 18,76                            |                                   |   |
| 390                      | 389   | 25,28                            |                                   |   |



| 3. Сведения о характеристиках уточняемого земельного участка с кадастровым номером |  | 22:70:030704:74  |
|--|--|--|
| № п/п  | Наименование характеристики  | Значение характеристики  |
| 1  | 2  | 3  |
| 1.   | Адрес земельного участка   | —  |
| 1.1.   | Сведения о местоположении земельного участка (при отсутствии адреса) в структурированном в соответствии с федеральной информационной адресной системой виде      |  |
| 1.2.   | Дополнительные сведения о местоположении земельного участка  | Российская Федерация, Алтайский край, г. Рубцовск, сдт Садоводческое некоммерческое товарищество № 7, ул. Сливовая, д. 7 |
| 2.   | Площадь земельного участка ± величина погрешности определения (вычисления) площади ( $P \pm \Delta P$ ), м <sup>2</sup>  | 474 ± 8,00   |
| 3.   | Формула, примененная для вычисления предельной погрешности определения площади земельного участка, с подставленными значениями и итоговые (вычисленные) значения | $3,5 * 0,10 * \sqrt{(474,00)} = 8$   |
| 4.   | Площадь земельного участка согласно сведениям Единого государственного реестра недвижимости ( $P_{\text{кад}}$ ), м <sup>2</sup>                                 | 480,00   |
| 5.   | Оценка расхождения $P$ и $P_{\text{кад}}$ ( $P - P_{\text{кад}}$ ), м <sup>2</sup>   | 6  |
| 6.   | Предельный минимальный и максимальный размеры земельного участка ( $P_{\text{мин}}$ и $P_{\text{макс}}$ ), м <sup>2</sup>  | $P_{\text{мин}} = P_{\text{мин}} = 200$<br>$P_{\text{макс}} = P_{\text{макс}} = 2\ 000$                                  |
| 7.   | Кадастровый или иной государственный учетный номер (инвентарный) здания, сооружения, объекта незавершенного строительства, расположенного на земельном участке   | 22:70:030704:103   |
| 8.   | Вид (виды) разрешенного использования  | Для ведения садоводства  |
| 8.1.   | Дополнительные сведения об использовании земельного участка  | —  |
| 9.   | Сведения о земельных участках (землях общего пользования, территории общего пользования), посредством которых обеспечивается доступ                              | —  |

| 1  | 2             | 3  |
|--|---------------|--|
| 10.  | Иные сведения | <p>Ограничения в использовании согласно, ст. 67.1 "Предотвращение негативного воздействия вод и ликвидация его последствий", п. 6 Водного кодекса РФ от 03.06.2006 г. №74-ФЗ 6. В границах зон затопления, подтопления, в соответствии с законодательством Российской Федерации о градостроительной деятельности отнесенных к зонам с особыми условиями использования территорий, запрещаются: 1) размещение новых населенных пунктов и строительство объектов капитального строительства без обеспечения инженерной защиты таких населенных пунктов и объектов от затопления, подтопления; 2) использование сточных вод в целях регулирования плодородия почв; 3) размещение кладбищ, скотомогильников, объектов размещения отходов производства и потребления, химических, взрывчатых, токсичных, отравляющих и ядовитых веществ, пунктов хранения и захоронения радиоактивных отходов; 4) осуществление авиационных мер по борьбе с вредными организмами.. Учётный номер зоны 22:70-6.375. Обременение возникает на основании: Сопроводительное письмо. № 05-11/1348, выдан Министерство природных ресурсов и экологии Алтайского края.. Описание местоположения границ. № б/н, выдан Урдабаева Светлана Валерьевна ООО "МонтажМонолитСтрой".. Приказ об определении границы зоны затопления. № 84пр, выдан Министерство природных ресурсов и экологии Алтайского края.</p> |
| <b>4. Пояснения к сведениям об уточняемом земельном участке с кадастровым номером</b> _____ <b>22:70:030704:74</b> _____ : |               |  |
| 1.   | —             |  |

**Описание местоположения здания, сооружения, объекта незавершенного строительства на земельном участке**

**1. Сведения о характерных точках контура объекта недвижимости с кадастровым номером** 22:70:030704:81 :

Система координат МСК-22, зона 2 Зона № 2

| Обозначение характерных точек границ | Содержатся в Едином государственном реестре недвижимости |   |           | Определены в ходе выполнения комплексных кадастровых работ |              |           | Метод определения координат                             | Формулы, примененные для расчета средней квадратической погрешности определения координат характерных точек (Mt), м, с подставленными в такие формулы значениями и итоговые (вычисленные) значения Mt, м |
|--------------------------------------|--|---|-----------|--|--------------|-----------|---|--|
|                                      | координаты, м  |   | Радиус, м | координаты, м  |              | Радиус, м |   |  |
|                                      | X  | Y | R         | X  | Y            | R         |   |  |
| 1                                    | 2  | 3 | 4         | 5  | 6            | 7         | 8   | 9  |
| н2080                                | —  | — | —         | 394 528,80   | 2 215 960,38 | —         | Метод спутниковых геодезических измерений (определений) | Mt = 0,10  |
| н2090                                | —  | — | —         | 394 533,94   | 2 215 962,71 | —         |   |  |
| н2100                                | —  | — | —         | 394 532,41   | 2 215 966,08 | —         |   |  |
| н2110                                | —  | — | —         | 394 527,27   | 2 215 963,75 | —         |   |  |
| н2080                                | —  | — | —         | 394 528,80   | 2 215 960,38 | —         |   |  |

**2. Сведения о характеристиках объекта недвижимости с кадастровым номером** 22:70:030704:81 :

| № п/п | Наименование характеристики  | Значение характеристики  |
|-------|--|--|
| 1     | 2  | 3  |
| 1.    | Вид объекта недвижимости   | Здание   |
| 2.    | Ранее присвоенный государственный учетный номер (инвентарный) здания, сооружения, объекта незавершенного строительства                                       | Инвентарный номер 01:416:003:000154590, Кадастровый номер 22:70:03 07 04:10:01:416:003:000154590, Условный номер 22-22-03/052/2009-403 |
| 3.    | Кадастровый номер земельного участка (земельных участков), в границах которого (которых) расположены здание, сооружение, объект незавершенного строительства | 22:70:030704:10  |
| 4.    | Уникальный учетный номер кадастрового квартала, в границах которого расположены здание, сооружение, объект незавершенного строительства                      | 22:70:030704   |

|      |   |  |
|------|---|--|
| 1    | 2   | 3  |
| 5.   | Адрес здания, сооружения, объекта незавершенного строительства  | —  |
| 5.1. | Сведения о местоположении здания, сооружения, объекта незавершенного строительства (при отсутствии адреса) в структурированном в соответствии с федеральной информационной адресной системой виде |  |
| 5.2. | Дополнительные сведения о местоположении  | Алтайский край, г. Рубцовск, снт. N 7, ул. Малиновая, д. 1 |
| 6.   | Иные сведения   | —  |

**3. Пояснения к сведениям об объекте недвижимости с кадастровым номером** 22:70:030704:81 :

|    |   |
|----|---|
| 1. | — |
|----|---|

**1. Сведения о характерных точках контура объекта недвижимости с кадастровым номером** 22:70:030704:87 :

|                   |                       |        |          |
|-------------------|-----------------------|--------|----------|
| Система координат | <u>МСК-22, зона 2</u> | Зона № | <u>2</u> |
|-------------------|-----------------------|--------|----------|

| Обозначение характерных точек границ | Содержатся в Едином государственном реестре недвижимости |   |           | Определены в ходе выполнения комплексных кадастровых работ |              |           | Метод определения координат                             | Формулы, примененные для расчета средней квадратической погрешности определения координат характерных точек (Mt), м, с подставленными в такие формулы значениями и итоговые (вычисленные) значения Mt, м |
|--------------------------------------|--|---|-----------|--|--------------|-----------|---|--|
|                                      | координаты, м  |   | Радиус, м | координаты, м  |              | Радиус, м |   |  |
|                                      | X  | Y | R         | X  | Y            | R         |   |  |
| 1                                    | 2  | 3 | 4         | 5  | 6            | 7         | 8   | 9  |
| н2000                                | —  | — | —         | 394 441,22   | 2 216 162,15 | —         | Метод спутниковых геодезических измерений (определений) | Mt = 0,10  |
| н2010                                | —  | — | —         | 394 445,31   | 2 216 163,65 | —         |   |  |
| н2020                                | —  | — | —         | 394 443,01   | 2 216 169,92 | —         |   |  |
| н2030                                | —  | — | —         | 394 439,03   | 2 216 168,46 | —         |   |  |
| н2000                                | —  | — | —         | 394 441,22   | 2 216 162,15 | —         |   |  |

**2. Сведения о характеристиках объекта недвижимости с кадастровым номером** 22:70:030704:87 :

| № п/п | Наименование характеристики | Значение характеристики |
|-------|-----------------------------|-------------------------|
| 1     | 2                           | 3                       |
| 1.    | Вид объекта недвижимости    | Здание                  |

| 1    | 2   | 3   |
|------|---|---|
| 2.   | Ранее присвоенный государственный учетный номер (инвентарный) здания, сооружения, объекта незавершенного строительства  | Условный номер 22-22-03/050/2009-793  |
| 3.   | Кадастровый номер земельного участка (земельных участков), в границах которого (которых) расположены здание, сооружение, объект незавершенного строительства                                      | 22:70:030704:19   |
| 4.   | Уникальный учетный номер кадастрового квартала, в границах которого расположены здание, сооружение, объект незавершенного строительства   | 22:70:030704  |
| 5.   | Адрес здания, сооружения, объекта незавершенного строительства  | —   |
| 5.1. | Сведения о местоположении здания, сооружения, объекта незавершенного строительства (при отсутствии адреса) в структурированном в соответствии с федеральной информационной адресной системой виде |   |
| 5.2. | Дополнительные сведения о местоположении  | Российская Федерация, Алтайский край, г. Рубцовск, Садоводческое товарищество № 7, улица Малиновая, д. 25 |
| 6.   | Иные сведения   | —   |

**3. Пояснения к сведениям об объекте недвижимости с кадастровым номером** 22:70:030704:87 :

|    |   |
|----|---|
| 1. | — |
|----|---|

**1. Сведения о характерных точках контура объекта недвижимости с кадастровым номером** 22:70:030704:88 :

Система координат МСК-22, зона 2 Зона № 2

| Обозначение характерных точек границ | Содержатся в Едином государственном реестре недвижимости |   |           | Определены в ходе выполнения комплексных кадастровых работ |              |           | Метод определения координат                             | Формулы, примененные для расчета средней квадратической погрешности определения координат характерных точек (Mt), м, с подставленными в такие формулы значениями и итоговые (вычисленные) значения Mt, м |
|--------------------------------------|--|---|-----------|--|--------------|-----------|---|--|
|                                      | координаты, м  |   | Радиус, м | координаты, м  |              | Радиус, м |   |  |
|                                      | X  | Y | R         | X  | Y            | R         |   |  |
| 1                                    | 2  | 3 | 4         | 5  | 6            | 7         | 8   | 9  |
| н2040                                | —  | — | —         | 394 522,24   | 2 215 976,51 | —         | Метод спутниковых геодезических измерений (определений) | Mt = 0,10  |
| н2050                                | —  | — | —         | 394 526,86   | 2 215 978,61 | —         |   |  |

| 1     | 2 | 3 | 4 | 5          | 6            | 7 | 8   | 9         |
|-------|---|---|---|------------|--------------|---|---|-----------|
| н2060 | — | — | — | 394 525,44 | 2 215 981,73 | — | Метод спутниковых геодезических измерений (определений) | Mt = 0,10 |
| н2070 | — | — | — | 394 520,82 | 2 215 979,63 | — |   |           |
| н2040 | — | — | — | 394 522,24 | 2 215 976,51 | — |   |           |

**2. Сведения о характеристиках объекта недвижимости с кадастровым номером** 22:70:030704:88 :

| № п/п | Наименование характеристики   | Значение характеристики   |
|-------|---|---|
| 1     | 2   | 3   |
| 1.    | Вид объекта недвижимости  | Здание  |
| 2.    | Ранее присвоенный государственный учетный номер (инвентарный) здания, сооружения, объекта незавершенного строительства  | Условный номер 22-22-03/012/2007-163  |
| 3.    | Кадастровый номер земельного участка (земельных участков), в границах которого (которых) расположены здание, сооружение, объект незавершенного строительства                                      | 22:70:030704:20   |
| 4.    | Уникальный учетный номер кадастрового квартала, в границах которого расположены здание, сооружение, объект незавершенного строительства   | 22:70:030704  |
| 5.    | Адрес здания, сооружения, объекта незавершенного строительства  | —   |
| 5.1.  | Сведения о местоположении здания, сооружения, объекта незавершенного строительства (при отсутствии адреса) в структурированном в соответствии с федеральной информационной адресной системой виде |   |
| 5.2.  | Дополнительные сведения о местоположении  | Российская Федерация, Алтайский край, город Рубцовск, Садоводческое товарищество № 7, Малиновая улица, д. 3 |
| 6.    | Иные сведения   | —   |

**3. Пояснения к сведениям об объекте недвижимости с кадастровым номером** 22:70:030704:88 :

|    |   |
|----|---|
| 1. | — |
|----|---|

**1. Сведения о характерных точках контура объекта недвижимости с кадастровым номером** 22:70:030704:89 :

| Система координат                    |  | МСК-22, зона 2 |           |  |              |           | Зона № <u>2</u>   |  |
|--------------------------------------|--|----------------|-----------|--|--------------|-----------|---|--|
| Обозначение характерных точек границ | Содержатся в Едином государственном реестре недвижимости |                |           | Определены в ходе выполнения комплексных кадастровых работ |              |           | Метод определения координат                             | Формулы, примененные для расчета средней квадратической погрешности определения координат характерных точек (Mt), м, с подставленными в такие формулы значениями и итоговые (вычисленные) значения Mt, м |
|                                      | координаты, м  |                | Радиус, м | координаты, м  |              | Радиус, м |   |  |
|                                      | X  | Y              | R         | X  | Y            | R         |   |  |
| 1                                    | 2  | 3              | 4         | 5  | 6            | 7         | 8   | 9  |
| н2160                                | —  | —              | —         | 394 515,88   | 2 215 989,19 | —         | Метод спутниковых геодезических измерений (определений) | Mt = 0,10  |
| н2170                                | —  | —              | —         | 394 522,44   | 2 215 991,81 | —         |   |  |
| н2180                                | —  | —              | —         | 394 520,57   | 2 215 996,24 | —         |   |  |
| н2190                                | —  | —              | —         | 394 514,23   | 2 215 993,56 | —         |   |  |
| н2160                                | —  | —              | —         | 394 515,88   | 2 215 989,19 | —         |   |  |

**2. Сведения о характеристиках объекта недвижимости с кадастровым номером** 22:70:030704:89 :

| № п/п | Наименование характеристики  | Значение характеристики              |
|-------|--|--------------------------------------|
| 1     | 2  | 3                                    |
| 1.    | Вид объекта недвижимости   | Здание                               |
| 2.    | Ранее присвоенный государственный учетный номер (инвентарный) здания, сооружения, объекта незавершенного строительства                                       | Условный номер 22-22-03/072/2009-905 |
| 3.    | Кадастровый номер земельного участка (земельных участков), в границах которого (которых) расположены здание, сооружение, объект незавершенного строительства | 22:70:030704:21                      |
| 4.    | Уникальный учетный номер кадастрового квартала, в границах которого расположены здание, сооружение, объект незавершенного строительства                      | 22:70:030704                         |

| 1    | 2   | 3  |
|------|---|--|
| 5.   | Адрес здания, сооружения, объекта незавершенного строительства  | —  |
| 5.1. | Сведения о местоположении здания, сооружения, объекта незавершенного строительства (при отсутствии адреса) в структурированном в соответствии с федеральной информационной адресной системой виде |  |
| 5.2. | Дополнительные сведения о местоположении  | Российская Федерация, Алтайский край, г. Рубцовск, Садоводческое товарищество № 7, улица Малиновая, д. 5 |
| 6.   | Иные сведения   | —  |

**3. Пояснения к сведениям об объекте недвижимости с кадастровым номером** 22:70:030704:89 :

|    |   |
|----|---|
| 1. | — |
|----|---|

**1. Сведения о характерных точках контура объекта недвижимости с кадастровым номером** 22:70:030704:90 :

|                   |                       |        |          |
|-------------------|-----------------------|--------|----------|
| Система координат | <u>МСК-22, зона 2</u> | Зона № | <u>2</u> |
|-------------------|-----------------------|--------|----------|

| Обозначение характерных точек границ | Содержатся в Едином государственном реестре недвижимости |   |           | Определены в ходе выполнения комплексных кадастровых работ |              |           | Метод определения координат                             | Формулы, примененные для расчета средней квадратической погрешности определения координат характерных точек (Mt), м, с подставленными в такие формулы значениями и итоговые (вычисленные) значения Mt, м |
|--------------------------------------|--|---|-----------|--|--------------|-----------|---|--|
|                                      | координаты, м  |   | Радиус, м | координаты, м  |              | Радиус, м |   |  |
|                                      | X  | Y | R         | X  | Y            | R         |   |  |
| 1                                    | 2  | 3 | 4         | 5  | 6            | 7         | 8   | 9  |
| н3160                                | —  | — | —         | 394 366,65   | 2 215 972,65 | —         | Метод спутниковых геодезических измерений (определений) | Mt = 0,10  |
| н3170                                | —  | — | —         | 394 371,75   | 2 215 974,79 | —         |   |  |
| н3180                                | —  | — | —         | 394 369,64   | 2 215 979,82 | —         |   |  |
| н3190                                | —  | — | —         | 394 364,54   | 2 215 977,68 | —         |   |  |
| н3160                                | —  | — | —         | 394 366,65   | 2 215 972,65 | —         |   |  |

**2. Сведения о характеристиках объекта недвижимости с кадастровым номером** 22:70:030704:90 :

| № п/п | Наименование характеристики | Значение характеристики |
|-------|-----------------------------|-------------------------|
| 1     | 2                           | 3                       |



| 1  | 2   |   | 3  |  |              |           |   |  |
|--|---|---|--|--|--------------|-----------|---|--|
| 1.   | Вид объекта недвижимости  |   | Здание   |  |              |           |   |  |
| 2.   | Ранее присвоенный государственный учетный номер (инвентарный) здания, сооружения, объекта незавершенного строительства  |   | Условный номер 22-22-03/017/2012-493   |  |              |           |   |  |
| 3.   | Кадастровый номер земельного участка (земельных участков), в границах которого (которых) расположены здание, сооружение, объект незавершенного строительства                                      |   | 22:70:030704:47  |  |              |           |   |  |
| 4.   | Уникальный учетный номер кадастрового квартала, в границах которого расположены здание, сооружение, объект незавершенного строительства   |   | 22:70:030704   |  |              |           |   |  |
| 5.   | Адрес здания, сооружения, объекта незавершенного строительства  |   | —  |  |              |           |   |  |
| 5.1.   | Сведения о местоположении здания, сооружения, объекта незавершенного строительства (при отсутствии адреса) в структурированном в соответствии с федеральной информационной адресной системой виде |   |  |  |              |           |   |  |
| 5.2.   | Дополнительные сведения о местоположении  |   | Российская Федерация, Алтайский край, г Рубцовск, снт. № 7, ул Овощная, д 10 |  |              |           |   |  |
| 6.   | Иные сведения   |   | —  |  |              |           |   |  |
| <b>3. Пояснения к сведениям об объекте недвижимости с кадастровым номером</b>              |   |   | 22:70:030704:90 :  |  |              |           |   |  |
| 1.   |   |   | —  |  |              |           |   |  |
| <b>1. Сведения о характерных точках контура объекта недвижимости с кадастровым номером</b> |   |   | 22:70:030704:91 :  |  |              |           |   |  |
| Система координат  |   |   | МСК-22, зона 2   |  | Зона № 2     |           |   |  |
| Обозначение характерных точек границ   | Содержатся в Едином государственном реестре недвижимости  |   |  | Определены в ходе выполнения комплексных кадастровых работ |              |           | Метод определения координат                             | Формулы, примененные для расчета средней квадратической погрешности определения координат характерных точек (Mt), м, с подставленными в такие формулы значениями и итоговые (вычисленные) значения Mt, м |
|  | координаты, м   |   | Радиус, м  | координаты, м  |              | Радиус, м |   |  |
|  | X   | Y | R  | X  | Y            | R         |   |  |
| 1  | 2   | 3 | 4  | 5  | 6            | 7         | 8   | 9  |
| н2120  | —   | — | —  | 394 362,29   | 2 216 014,69 | —         | Метод спутниковых геодезических измерений (определений) | Mt = 0,10  |
| н2130  | —   | — | —  | 394 368,86   | 2 216 016,50 | —         |   |  |

| 1     | 2 | 3 | 4 | 5          | 6            | 7 | 8   | 9         |
|-------|---|---|---|------------|--------------|---|---|-----------|
| н2140 | — | — | — | 394 367,57 | 2 216 021,19 | — | Метод спутниковых геодезических измерений (определений) | Mt = 0,10 |
| н2150 | — | — | — | 394 361,00 | 2 216 019,38 | — |   |           |
| н2120 | — | — | — | 394 362,29 | 2 216 014,69 | — |   |           |

**2. Сведения о характеристиках объекта недвижимости с кадастровым номером** 22:70:030704:91 :

| № п/п | Наименование характеристики   | Значение характеристики  |
|-------|---|--|
| 1     | 2   | 3  |
| 1.    | Вид объекта недвижимости  | Здание   |
| 2.    | Ранее присвоенный государственный учетный номер (инвентарный) здания, сооружения, объекта незавершенного строительства  | Условный номер 22-22-03/019/2010-506   |
| 3.    | Кадастровый номер земельного участка (земельных участков), в границах которого (которых) расположены здание, сооружение, объект незавершенного строительства                                      | 22:70:030704:49  |
| 4.    | Уникальный учетный номер кадастрового квартала, в границах которого расположены здание, сооружение, объект незавершенного строительства   | 22:70:030704   |
| 5.    | Адрес здания, сооружения, объекта незавершенного строительства  | —  |
| 5.1.  | Сведения о местоположении здания, сооружения, объекта незавершенного строительства (при отсутствии адреса) в структурированном в соответствии с федеральной информационной адресной системой виде |  |
| 5.2.  | Дополнительные сведения о местоположении  | Российская Федерация, Алтайский край, г. Рубцовск, снт. № 7, ул Овощная, д. 15 |
| 6.    | Иные сведения   | —  |

**3. Пояснения к сведениям об объекте недвижимости с кадастровым номером** 22:70:030704:91 :

|    |   |
|----|---|
| 1. | — |
|----|---|

**1. Сведения о характерных точках контура объекта недвижимости с кадастровым номером** 22:70:030704:92 :

| Система координат                    |  | МСК-22, зона 2 |           |  |              |           | Зона № <u>2</u>   |  |
|--------------------------------------|--|----------------|-----------|--|--------------|-----------|---|--|
| Обозначение характерных точек границ | Содержатся в Едином государственном реестре недвижимости |                |           | Определены в ходе выполнения комплексных кадастровых работ |              |           | Метод определения координат                             | Формулы, примененные для расчета средней квадратической погрешности определения координат характерных точек (Mt), м, с подставленными в такие формулы значениями и итоговые (вычисленные) значения Mt, м |
|                                      | координаты, м  |                | Радиус, м | координаты, м  |              | Радиус, м |   |  |
|                                      | X  | Y              | R         | X  | Y            | R         |   |  |
| 1                                    | 2  | 3              | 4         | 5  | 6            | 7         | 8   | 9  |
| н2240                                | —  | —              | —         | 394 355,49   | 2 216 031,59 | —         | Метод спутниковых геодезических измерений (определений) | Mt = 0,10  |
| н2250                                | —  | —              | —         | 394 360,42   | 2 216 033,51 | —         |   |  |
| н2260                                | —  | —              | —         | 394 358,26   | 2 216 039,05 | —         |   |  |
| н2270                                | —  | —              | —         | 394 352,98   | 2 216 036,99 | —         |   |  |
| н2240                                | —  | —              | —         | 394 355,49   | 2 216 031,59 | —         |   |  |

**2. Сведения о характеристиках объекта недвижимости с кадастровым номером** 22:70:030704:92 :

| № п/п | Наименование характеристики  | Значение характеристики              |
|-------|--|--------------------------------------|
| 1     | 2  | 3                                    |
| 1.    | Вид объекта недвижимости   | Здание                               |
| 2.    | Ранее присвоенный государственный учетный номер (инвентарный) здания, сооружения, объекта незавершенного строительства                                       | Условный номер 22-22-03/004/2009-933 |
| 3.    | Кадастровый номер земельного участка (земельных участков), в границах которого (которых) расположены здание, сооружение, объект незавершенного строительства | 22:70:030704:50                      |
| 4.    | Уникальный учетный номер кадастрового квартала, в границах которого расположены здание, сооружение, объект незавершенного строительства                      | 22:70:030704                         |

| 1    | 2   | 3   |
|------|---|---|
| 5.   | Адрес здания, сооружения, объекта незавершенного строительства  | —   |
| 5.1. | Сведения о местоположении здания, сооружения, объекта незавершенного строительства (при отсутствии адреса) в структурированном в соответствии с федеральной информационной адресной системой виде |   |
| 5.2. | Дополнительные сведения о местоположении  | Российская Федерация, Алтайский край, г. Рубцовск, Садоводческое товарищество № 7, улица Овощная, д. 17 |
| 6.   | Иные сведения   | —   |

**3. Пояснения к сведениям об объекте недвижимости с кадастровым номером** 22:70:030704:92 :

|    |   |
|----|---|
| 1. | — |
|----|---|

**1. Сведения о характерных точках контура объекта недвижимости с кадастровым номером** 22:70:030704:93 :

|                   |                       |        |          |
|-------------------|-----------------------|--------|----------|
| Система координат | <u>МСК-22, зона 2</u> | Зона № | <u>2</u> |
|-------------------|-----------------------|--------|----------|

| Обозначение характерных точек границ | Содержатся в Едином государственном реестре недвижимости |   |           | Определены в ходе выполнения комплексных кадастровых работ |              |           | Метод определения координат                             | Формулы, примененные для расчета средней квадратической погрешности определения координат характерных точек (Mt), м, с подставленными в такие формулы значениями и итоговые (вычисленные) значения Mt, м |
|--------------------------------------|--|---|-----------|--|--------------|-----------|---|--|
|                                      | координаты, м  |   | Радиус, м | координаты, м  |              | Радиус, м |   |  |
|                                      | X  | Y | R         | X  | Y            | R         |   |  |
| 1                                    | 2  | 3 | 4         | 5  | 6            | 7         | 8   | 9  |
| н2200                                | —  | — | —         | 394 395,47   | 2 215 904,51 | —         | Метод спутниковых геодезических измерений (определений) | Mt = 0,10  |
| н2210                                | —  | — | —         | 394 401,16   | 2 215 906,50 | —         |   |  |
| н2220                                | —  | — | —         | 394 399,18   | 2 215 911,46 | —         |   |  |
| н2230                                | —  | — | —         | 394 393,53   | 2 215 909,46 | —         |   |  |
| н2200                                | —  | — | —         | 394 395,47   | 2 215 904,51 | —         |   |  |

**2. Сведения о характеристиках объекта недвижимости с кадастровым номером** 22:70:030704:93 :

| № п/п | Наименование характеристики | Значение характеристики |
|-------|-----------------------------|-------------------------|
| 1     | 2                           | 3                       |
|       |                             |                         |

| 1  | 2   |   | 3   |  |              |           |   |  |
|--|---|---|---|--|--------------|-----------|---|--|
| 1.   | Вид объекта недвижимости  |   | Здание  |  |              |           |   |  |
| 2.   | Ранее присвоенный государственный учетный номер (инвентарный) здания, сооружения, объекта незавершенного строительства  |   | Условный номер 22-22-03/042/2010-247  |  |              |           |   |  |
| 3.   | Кадастровый номер земельного участка (земельных участков), в границах которого (которых) расположены здание, сооружение, объект незавершенного строительства                                      |   | 22:70:030704:51   |  |              |           |   |  |
| 4.   | Уникальный учетный номер кадастрового квартала, в границах которого расположены здание, сооружение, объект незавершенного строительства   |   | 22:70:030704  |  |              |           |   |  |
| 5.   | Адрес здания, сооружения, объекта незавершенного строительства  |   | —   |  |              |           |   |  |
| 5.1.   | Сведения о местоположении здания, сооружения, объекта незавершенного строительства (при отсутствии адреса) в структурированном в соответствии с федеральной информационной адресной системой виде |   |   |  |              |           |   |  |
| 5.2.   | Дополнительные сведения о местоположении  |   | Российская Федерация, Алтайский край, г. Рубцовск, снт. № 7, ул Овощная, д. 2 |  |              |           |   |  |
| 6.   | Иные сведения   |   | —   |  |              |           |   |  |
| <b>3. Пояснения к сведениям об объекте недвижимости с кадастровым номером</b>              |   |   | 22:70:030704:93 :   |  |              |           |   |  |
| 1.   |   |   | —   |  |              |           |   |  |
| <b>1. Сведения о характерных точках контура объекта недвижимости с кадастровым номером</b> |   |   | 22:70:030704:94 :   |  |              |           |   |  |
| Система координат  |   |   | МСК-22, зона 2  |  | Зона № 2     |           |   |  |
| Обозначение характерных точек границ   | Содержатся в Едином государственном реестре недвижимости  |   |   | Определены в ходе выполнения комплексных кадастровых работ |              |           | Метод определения координат                             | Формулы, примененные для расчета средней квадратической погрешности определения координат характерных точек (Mt), м, с подставленными в такие формулы значениями и итоговые (вычисленные) значения Mt, м |
|  | координаты, м   |   | Радиус, м   | координаты, м  |              | Радиус, м |   |  |
|  | X   | Y | R   | X  | Y            | R         |   |  |
| 1  | 2   | 3 | 4   | 5  | 6            | 7         | 8   | 9  |
| н2280  | —   | — | —   | 394 341,90   | 2 216 065,14 | —         | Метод спутниковых геодезических измерений (определений) | Mt = 0,10  |
| н2290  | —   | — | —   | 394 348,11   | 2 216 067,48 | —         |   |  |

| 1     | 2 | 3 | 4 | 5          | 6            | 7 | 8   | 9         |
|-------|---|---|---|------------|--------------|---|---|-----------|
| н2300 | — | — | — | 394 346,06 | 2 216 072,93 | — | Метод спутниковых геодезических измерений (определений) | Mt = 0,10 |
| н2310 | — | — | — | 394 339,85 | 2 216 070,59 | — |   |           |
| н2280 | — | — | — | 394 341,90 | 2 216 065,14 | — |   |           |

**2. Сведения о характеристиках объекта недвижимости с кадастровым номером** 22:70:030704:94 :

| № п/п | Наименование характеристики   | Значение характеристики  |
|-------|---|--|
| 1     | 2   | 3  |
| 1.    | Вид объекта недвижимости  | Здание   |
| 2.    | Ранее присвоенный государственный учетный номер (инвентарный) здания, сооружения, объекта незавершенного строительства  | Условный номер 22-22-03/061/2008-773   |
| 3.    | Кадастровый номер земельного участка (земельных участков), в границах которого (которых) расположены здание, сооружение, объект незавершенного строительства                                      | 22:70:030704:53  |
| 4.    | Уникальный учетный номер кадастрового квартала, в границах которого расположены здание, сооружение, объект незавершенного строительства   | 22:70:030704   |
| 5.    | Адрес здания, сооружения, объекта незавершенного строительства  | —  |
| 5.1.  | Сведения о местоположении здания, сооружения, объекта незавершенного строительства (при отсутствии адреса) в структурированном в соответствии с федеральной информационной адресной системой виде |  |
| 5.2.  | Дополнительные сведения о местоположении  | Российская Федерация, Алтайский край, г. Рубцовск, снт. № 7, ул Овощная, д. 21 |
| 6.    | Иные сведения   | —  |

**3. Пояснения к сведениям об объекте недвижимости с кадастровым номером** 22:70:030704:94 :

|    |   |
|----|---|
| 1. | — |
|----|---|

**1. Сведения о характерных точках контура объекта недвижимости с кадастровым номером** 22:70:030704:95 :

| Система координат                    |  | МСК-22, зона 2 |           |  |              |           | Зона № <u>2</u>   |  |
|--------------------------------------|--|----------------|-----------|--|--------------|-----------|---|--|
| Обозначение характерных точек границ | Содержатся в Едином государственном реестре недвижимости |                |           | Определены в ходе выполнения комплексных кадастровых работ |              |           | Метод определения координат                             | Формулы, примененные для расчета средней квадратической погрешности определения координат характерных точек (Mt), м, с подставленными в такие формулы значениями и итоговые (вычисленные) значения Mt, м |
|                                      | координаты, м  |                | Радиус, м | координаты, м  |              | Радиус, м |   |  |
|                                      | X  | Y              | R         | X  | Y            | R         |   |  |
| 1                                    | 2  | 3              | 4         | 5  | 6            | 7         | 8   | 9  |
| н2480                                | —  | —              | —         | 394 395,11   | 2 215 938,64 | —         | Метод спутниковых геодезических измерений (определений) | Mt = 0,10  |
| н2490                                | —  | —              | —         | 394 399,64   | 2 215 940,47 | —         |   |  |
| н2500                                | —  | —              | —         | 394 397,58   | 2 215 945,57 | —         |   |  |
| н2510                                | —  | —              | —         | 394 393,05   | 2 215 943,74 | —         |   |  |
| н2480                                | —  | —              | —         | 394 395,11   | 2 215 938,64 | —         |   |  |

**2. Сведения о характеристиках объекта недвижимости с кадастровым номером** 22:70:030704:95 :

| № п/п | Наименование характеристики  | Значение характеристики              |
|-------|--|--------------------------------------|
| 1     | 2  | 3                                    |
| 1.    | Вид объекта недвижимости   | Здание                               |
| 2.    | Ранее присвоенный государственный учетный номер (инвентарный) здания, сооружения, объекта незавершенного строительства                                       | Условный номер 22-22-03/004/2008-642 |
| 3.    | Кадастровый номер земельного участка (земельных участков), в границах которого (которых) расположены здание, сооружение, объект незавершенного строительства | 22:70:030704:60                      |
| 4.    | Уникальный учетный номер кадастрового квартала, в границах которого расположены здание, сооружение, объект незавершенного строительства                      | 22:70:030704                         |

| 1    | 2   | 3   |
|------|---|---|
| 5.   | Адрес здания, сооружения, объекта незавершенного строительства  | —   |
| 5.1. | Сведения о местоположении здания, сооружения, объекта незавершенного строительства (при отсутствии адреса) в структурированном в соответствии с федеральной информационной адресной системой виде |   |
| 5.2. | Дополнительные сведения о местоположении  | Российская Федерация, Алтайский край, город Рубцовск, Садоводческое товарищество № 7, Овощная улица, д. 5 |
| 6.   | Иные сведения   | —   |

**3. Пояснения к сведениям об объекте недвижимости с кадастровым номером** 22:70:030704:95 :

|    |   |
|----|---|
| 1. | — |
|----|---|

**1. Сведения о характерных точках контура объекта недвижимости с кадастровым номером** 22:70:030704:96 :

|                   |                       |        |          |
|-------------------|-----------------------|--------|----------|
| Система координат | <u>МСК-22, зона 2</u> | Зона № | <u>2</u> |
|-------------------|-----------------------|--------|----------|

| Обозначение характерных точек границ | Содержатся в Едином государственном реестре недвижимости |   |           | Определены в ходе выполнения комплексных кадастровых работ |              |           | Метод определения координат                             | Формулы, примененные для расчета средней квадратической погрешности определения координат характерных точек (Mt), м, с подставленными в такие формулы значениями и итоговые (вычисленные) значения Mt, м |
|--------------------------------------|--|---|-----------|--|--------------|-----------|---|--|
|                                      | координаты, м  |   | Радиус, м | координаты, м  |              | Радиус, м |   |  |
|                                      | X  | Y | R         | X  | Y            | R         |   |  |
| 1                                    | 2  | 3 | 4         | 5  | 6            | 7         | 8   | 9  |
| н2320                                | —  | — | —         | 394 524,07   | 2 216 103,25 | —         | Метод спутниковых геодезических измерений (определений) | Mt = 0,10  |
| н2330                                | —  | — | —         | 394 528,65   | 2 216 105,39 | —         |   |  |
| н2340                                | —  | — | —         | 394 526,76   | 2 216 109,44 | —         |   |  |
| н2350                                | —  | — | —         | 394 522,18   | 2 216 107,30 | —         |   |  |
| н2320                                | —  | — | —         | 394 524,07   | 2 216 103,25 | —         |   |  |

**2. Сведения о характеристиках объекта недвижимости с кадастровым номером** 22:70:030704:96 :

| № п/п | Наименование характеристики | Значение характеристики |
|-------|-----------------------------|-------------------------|
| 1     | 2                           | 3                       |
| 1     |                             |                         |



| 1    | 2   | 3  |
|------|---|--|
| 1.   | Вид объекта недвижимости  | Здание   |
| 2.   | Ранее присвоенный государственный учетный номер (инвентарный) здания, сооружения, объекта незавершенного строительства  | Условный номер 22-22-03/067/2008-042   |
| 3.   | Кадастровый номер земельного участка (земельных участков), в границах которого (которых) расположены здание, сооружение, объект незавершенного строительства                                      | 22:70:030704:76  |
| 4.   | Уникальный учетный номер кадастрового квартала, в границах которого расположены здание, сооружение, объект незавершенного строительства   | 22:70:030704   |
| 5.   | Адрес здания, сооружения, объекта незавершенного строительства  | —  |
| 5.1. | Сведения о местоположении здания, сооружения, объекта незавершенного строительства (при отсутствии адреса) в структурированном в соответствии с федеральной информационной адресной системой виде |  |
| 5.2. | Дополнительные сведения о местоположении  | Российская Федерация, Алтайский край, г. Рубцовск, Садоводческое товарищество № 7, улица Сиреневая, садовый дом 18 |
| 6.   | Иные сведения   | —  |

**3. Пояснения к сведениям об объекте недвижимости с кадастровым номером** 22:70:030704:96 :

|    |   |
|----|---|
| 1. | — |
|----|---|

**1. Сведения о характерных точках контура объекта недвижимости с кадастровым номером** 22:70:030704:97 :

Система координат МСК-22, зона 2 Зона № 2

| Обозначение характерных точек границ | Содержатся в Едином государственном реестре недвижимости |   |           | Определены в ходе выполнения комплексных кадастровых работ |              |           | Метод определения координат                             | Формулы, примененные для расчета средней квадратической погрешности определения координат характерных точек (Mt), м, с подставленными в такие формулы значениями и итоговые (вычисленные) значения Mt, м |
|--------------------------------------|--|---|-----------|--|--------------|-----------|---|--|
|                                      | координаты, м  |   | Радиус, м | координаты, м  |              | Радиус, м |   |  |
|                                      | X  | Y | R         | X  | Y            | R         |   |  |
| 1                                    | 2  | 3 | 4         | 5  | 6            | 7         | 8   | 9  |
| н2520                                | —  | — | —         | 394 312,08   | 2 215 992,85 | —         | Метод спутниковых геодезических измерений (определений) | Mt = 0,10  |
| н2530                                | —  | — | —         | 394 316,63   | 2 215 994,64 | —         |   |  |

| 1     | 2 | 3 | 4 | 5          | 6            | 7 | 8   | 9         |
|-------|---|---|---|------------|--------------|---|---|-----------|
| н2540 | — | — | — | 394 314,94 | 2 215 998,94 | — | Метод спутниковых геодезических измерений (определений) | Mt = 0,10 |
| н2550 | — | — | — | 394 310,39 | 2 215 997,15 | — |   |           |
| н2520 | — | — | — | 394 312,08 | 2 215 992,85 | — |   |           |

**2. Сведения о характеристиках объекта недвижимости с кадастровым номером** 22:70:030704:97 :

| № п/п | Наименование характеристики   | Значение характеристики   |
|-------|---|---|
| 1     | 2   | 3   |
| 1.    | Вид объекта недвижимости  | Здание  |
| 2.    | Ранее присвоенный государственный учетный номер (инвентарный) здания, сооружения, объекта незавершенного строительства  | Условный номер 22-22-03/026/2010-896  |
| 3.    | Кадастровый номер земельного участка (земельных участков), в границах которого (которых) расположены здание, сооружение, объект незавершенного строительства                                      | 22:70:030704:63   |
| 4.    | Уникальный учетный номер кадастрового квартала, в границах которого расположены здание, сооружение, объект незавершенного строительства   | 22:70:030704  |
| 5.    | Адрес здания, сооружения, объекта незавершенного строительства  | —   |
| 5.1.  | Сведения о местоположении здания, сооружения, объекта незавершенного строительства (при отсутствии адреса) в структурированном в соответствии с федеральной информационной адресной системой виде |   |
| 5.2.  | Дополнительные сведения о местоположении  | Российская Федерация, Алтайский край, г. Рубцовск, снт. № 7, ул Сливовая, д. 13 |
| 6.    | Иные сведения   | —   |

**3. Пояснения к сведениям об объекте недвижимости с кадастровым номером** 22:70:030704:97 :

|    |   |
|----|---|
| 1. | — |
|----|---|

1. Сведения о характерных точках контура объекта недвижимости с кадастровым номером 22:70:030704:98 :

| Система координат                    |  | МСК-22, зона 2 |           |  |              |           | Зона № <u>2</u>   |  |
|--------------------------------------|--|----------------|-----------|--|--------------|-----------|---|--|
| Обозначение характерных точек границ | Содержатся в Едином государственном реестре недвижимости |                |           | Определены в ходе выполнения комплексных кадастровых работ |              |           | Метод определения координат                             | Формулы, примененные для расчета средней квадратической погрешности определения координат характерных точек (Mt), м, с подставленными в такие формулы значениями и итоговые (вычисленные) значения Mt, м |
|                                      | координаты, м  |                | Радиус, м | координаты, м  |              | Радиус, м |   |  |
|                                      | X  | Y              | R         | X  | Y            | R         |   |  |
| 1                                    | 2  | 3              | 4         | 5  | 6            | 7         | 8   | 9  |
| н2440                                | —  | —              | —         | 394 305,28   | 2 216 010,03 | —         | Метод спутниковых геодезических измерений (определений) | Mt = 0,10  |
| н2450                                | —  | —              | —         | 394 310,57   | 2 216 012,08 | —         |   |  |
| н2460                                | —  | —              | —         | 394 308,84   | 2 216 016,55 | —         |   |  |
| н2470                                | —  | —              | —         | 394 303,51   | 2 216 014,61 | —         |   |  |
| н2440                                | —  | —              | —         | 394 305,28   | 2 216 010,03 | —         |   |  |

2. Сведения о характеристиках объекта недвижимости с кадастровым номером 22:70:030704:98 :

| № п/п | Наименование характеристики  | Значение характеристики              |
|-------|--|--------------------------------------|
| 1     | 2  | 3                                    |
| 1.    | Вид объекта недвижимости   | Здание                               |
| 2.    | Ранее присвоенный государственный учетный номер (инвентарный) здания, сооружения, объекта незавершенного строительства                                       | Условный номер 22-22-03/006/2010-406 |
| 3.    | Кадастровый номер земельного участка (земельных участков), в границах которого (которых) расположены здание, сооружение, объект незавершенного строительства | 22:70:030704:64                      |
| 4.    | Уникальный учетный номер кадастрового квартала, в границах которого расположены здание, сооружение, объект незавершенного строительства                      | 22:70:030704                         |

| 1    | 2   | 3  |
|------|---|--|
| 5.   | Адрес здания, сооружения, объекта незавершенного строительства  | —  |
| 5.1. | Сведения о местоположении здания, сооружения, объекта незавершенного строительства (при отсутствии адреса) в структурированном в соответствии с федеральной информационной адресной системой виде |  |
| 5.2. | Дополнительные сведения о местоположении  | Российская Федерация, Алтайский край, г. Рубцовск, Садоводческое товарищество № 7, улица Сливовая, д. 15 |
| 6.   | Иные сведения   | —  |

**3. Пояснения к сведениям об объекте недвижимости с кадастровым номером** 22:70:030704:98 :

|    |   |
|----|---|
| 1. | — |
|----|---|

**1. Сведения о характерных точках контура объекта недвижимости с кадастровым номером** 22:70:030704:99 :

|                   |                       |        |          |
|-------------------|-----------------------|--------|----------|
| Система координат | <u>МСК-22, зона 2</u> | Зона № | <u>2</u> |
|-------------------|-----------------------|--------|----------|

| Обозначение характерных точек границ | Содержатся в Едином государственном реестре недвижимости |   |           | Определены в ходе выполнения комплексных кадастровых работ |              |           | Метод определения координат                             | Формулы, примененные для расчета средней квадратической погрешности определения координат характерных точек (Mt), м, с подставленными в такие формулы значениями и итоговые (вычисленные) значения Mt, м |
|--------------------------------------|--|---|-----------|--|--------------|-----------|---|--|
|                                      | координаты, м  |   | Радиус, м | координаты, м  |              | Радиус, м |   |  |
|                                      | X  | Y | R         | X  | Y            | R         |   |  |
| 1                                    | 2  | 3 | 4         | 5  | 6            | 7         | 8   | 9  |
| н2400                                | —  | — | —         | 394 298,82   | 2 216 026,93 | —         | Метод спутниковых геодезических измерений (определений) | Mt = 0,10  |
| н2410                                | —  | — | —         | 394 303,55   | 2 216 028,66 | —         |   |  |
| н2420                                | —  | — | —         | 394 302,34   | 2 216 031,98 | —         |   |  |
| н2430                                | —  | — | —         | 394 297,61   | 2 216 030,26 | —         |   |  |
| н2400                                | —  | — | —         | 394 298,82   | 2 216 026,93 | —         |   |  |

**2. Сведения о характеристиках объекта недвижимости с кадастровым номером** 22:70:030704:99 :

| № п/п | Наименование характеристики | Значение характеристики |
|-------|-----------------------------|-------------------------|
| 1     | 2                           | 3                       |

| 1    | 2   | 3  |
|------|---|--|
| 1.   | Вид объекта недвижимости  | Здание   |
| 2.   | Ранее присвоенный государственный учетный номер (инвентарный) здания, сооружения, объекта незавершенного строительства  | Условный номер 22-22-03/020/2008-194   |
| 3.   | Кадастровый номер земельного участка (земельных участков), в границах которого (которых) расположены здание, сооружение, объект незавершенного строительства                                      | 22:70:030704:65  |
| 4.   | Уникальный учетный номер кадастрового квартала, в границах которого расположены здание, сооружение, объект незавершенного строительства   | 22:70:030704   |
| 5.   | Адрес здания, сооружения, объекта незавершенного строительства  | —  |
| 5.1. | Сведения о местоположении здания, сооружения, объекта незавершенного строительства (при отсутствии адреса) в структурированном в соответствии с федеральной информационной адресной системой виде |  |
| 5.2. | Дополнительные сведения о местоположении  | Российская Федерация, Алтайский край, г. Рубцовск, Садоводческое товарищество № 7, улица Сливовая, д. 17 |
| 6.   | Иные сведения   | —  |

**3. Пояснения к сведениям об объекте недвижимости с кадастровым номером** 22:70:030704:99 :

|    |   |
|----|---|
| 1. | — |
|----|---|

**1. Сведения о характерных точках контура объекта недвижимости с кадастровым номером** 22:70:030704:100 :

Система координат МСК-22, зона 2 Зона № 2

| Обозначение характерных точек границ | Содержатся в Едином государственном реестре недвижимости |   |           | Определены в ходе выполнения комплексных кадастровых работ |              |           | Метод определения координат                             | Формулы, примененные для расчета средней квадратической погрешности определения координат характерных точек (Mt), м, с подставленными в такие формулы значениями и итоговые (вычисленные) значения Mt, м |
|--------------------------------------|--|---|-----------|--|--------------|-----------|---|--|
|                                      | координаты, м  |   | Радиус, м | координаты, м  |              | Радиус, м |   |  |
|                                      | X  | Y | R         | X  | Y            | R         |   |  |
| 1                                    | 2  | 3 | 4         | 5  | 6            | 7         | 8   | 9  |
| н2560                                | —  | — | —         | 394 290,81   | 2 216 044,69 | —         | Метод спутниковых геодезических измерений (определений) | Mt = 0,10  |
| н2570                                | —  | — | —         | 394 294,11   | 2 216 046,21 | —         |   |  |

| 1     | 2 | 3 | 4 | 5          | 6            | 7 | 8   | 9         |
|-------|---|---|---|------------|--------------|---|---|-----------|
| н2580 | — | — | — | 394 292,74 | 2 216 049,19 | — | Метод спутниковых геодезических измерений (определений) | Mt = 0,10 |
| н2590 | — | — | — | 394 289,44 | 2 216 047,67 | — |   |           |
| н2560 | — | — | — | 394 290,81 | 2 216 044,69 | — |   |           |

**2. Сведения о характеристиках объекта недвижимости с кадастровым номером** 22:70:030704:100 :

| № п/п | Наименование характеристики   | Значение характеристики   |
|-------|---|---|
| 1     | 2   | 3   |
| 1.    | Вид объекта недвижимости  | Здание  |
| 2.    | Ранее присвоенный государственный учетный номер (инвентарный) здания, сооружения, объекта незавершенного строительства  | Условный номер 22-22-03/041/2010-124  |
| 3.    | Кадастровый номер земельного участка (земельных участков), в границах которого (которых) расположены здание, сооружение, объект незавершенного строительства                                      | 22:70:030704:66   |
| 4.    | Уникальный учетный номер кадастрового квартала, в границах которого расположены здание, сооружение, объект незавершенного строительства   | 22:70:030704  |
| 5.    | Адрес здания, сооружения, объекта незавершенного строительства  | —   |
| 5.1.  | Сведения о местоположении здания, сооружения, объекта незавершенного строительства (при отсутствии адреса) в структурированном в соответствии с федеральной информационной адресной системой виде |   |
| 5.2.  | Дополнительные сведения о местоположении  | Российская Федерация, Алтайский край, г. Рубцовск, снт. №7, ул. Сливовая, д. 19 |
| 6.    | Иные сведения   | —   |

**3. Пояснения к сведениям об объекте недвижимости с кадастровым номером** 22:70:030704:100 :

|    |   |
|----|---|
| 1. | — |
|----|---|

**1. Сведения о характерных точках контура объекта недвижимости с кадастровым номером** 22:70:030704:101 :

| Система координат                    |  | МСК-22, зона 2 |           |  |              |           | Зона № <u>2</u>   |  |
|--------------------------------------|--|----------------|-----------|--|--------------|-----------|---|--|
| Обозначение характерных точек границ | Содержатся в Едином государственном реестре недвижимости |                |           | Определены в ходе выполнения комплексных кадастровых работ |              |           | Метод определения координат                             | Формулы, примененные для расчета средней квадратической погрешности определения координат характерных точек (Mt), м, с подставленными в такие формулы значениями и итоговые (вычисленные) значения Mt, м |
|                                      | координаты, м  |                | Радиус, м | координаты, м  |              | Радиус, м |   |  |
|                                      | X  | Y              | R         | X  | Y            | R         |   |  |
| 1                                    | 2  | 3              | 4         | 5  | 6            | 7         | 8   | 9  |
| н2360                                | —  | —              | —         | 394 285,00   | 2 216 058,71 | —         | Метод спутниковых геодезических измерений (определений) | Mt = 0,10  |
| н2370                                | —  | —              | —         | 394 292,42   | 2 216 061,80 | —         |   |  |
| н2380                                | —  | —              | —         | 394 289,90   | 2 216 067,85 | —         |   |  |
| н2390                                | —  | —              | —         | 394 282,48   | 2 216 064,76 | —         |   |  |
| н2360                                | —  | —              | —         | 394 285,00   | 2 216 058,71 | —         |   |  |

**2. Сведения о характеристиках объекта недвижимости с кадастровым номером** 22:70:030704:101 :

| № п/п | Наименование характеристики  | Значение характеристики              |
|-------|--|--------------------------------------|
| 1     | 2  | 3                                    |
| 1.    | Вид объекта недвижимости   | Здание                               |
| 2.    | Ранее присвоенный государственный учетный номер (инвентарный) здания, сооружения, объекта незавершенного строительства                                       | Условный номер 22-22-03/003/2012-343 |
| 3.    | Кадастровый номер земельного участка (земельных участков), в границах которого (которых) расположены здание, сооружение, объект незавершенного строительства | 22:70:030704:67                      |
| 4.    | Уникальный учетный номер кадастрового квартала, в границах которого расположены здание, сооружение, объект незавершенного строительства                      | 22:70:030704                         |

|      |   |   |
|------|---|---|
| 1    | 2   | 3   |
| 5.   | Адрес здания, сооружения, объекта незавершенного строительства  | —   |
| 5.1. | Сведения о местоположении здания, сооружения, объекта незавершенного строительства (при отсутствии адреса) в структурированном в соответствии с федеральной информационной адресной системой виде |   |
| 5.2. | Дополнительные сведения о местоположении  | Российская Федерация, Алтайский край, г. Рубцовск, снт. № 7, ул Сливовая, д. 21 |
| 6.   | Иные сведения   | —   |

**3. Пояснения к сведениям об объекте недвижимости с кадастровым номером** 22:70:030704:101 :

|    |   |
|----|---|
| 1. | — |
|----|---|

**1. Сведения о характерных точках контура объекта недвижимости с кадастровым номером** 22:70:030704:102 :

|                   |                       |                 |
|-------------------|-----------------------|-----------------|
| Система координат | <u>МСК-22, зона 2</u> | Зона № <u>2</u> |
|-------------------|-----------------------|-----------------|

| Обозначение характерных точек границ | Содержатся в Едином государственном реестре недвижимости |   |           | Определены в ходе выполнения комплексных кадастровых работ |              |           | Метод определения координат                             | Формулы, примененные для расчета средней квадратической погрешности определения координат характерных точек (Mt), м, с подставленными в такие формулы значениями и итоговые (вычисленные) значения Mt, м |
|--------------------------------------|--|---|-----------|--|--------------|-----------|---|--|
|                                      | координаты, м  |   | Радиус, м | координаты, м  |              | Радиус, м |   |  |
|                                      | X  | Y | R         | X  | Y            | R         |   |  |
| 1                                    | 2  | 3 | 4         | 5  | 6            | 7         | 8   | 9  |
| н2640                                | —  | — | —         | 394 276,96   | 2 216 075,76 | —         | Метод спутниковых геодезических измерений (определений) | Mt = 0,10  |
| н2650                                | —  | — | —         | 394 282,68   | 2 216 078,08 | —         |   |  |
| н2660                                | —  | — | —         | 394 279,75   | 2 216 085,31 | —         |   |  |
| н2670                                | —  | — | —         | 394 273,98   | 2 216 083,21 | —         |   |  |
| н2640                                | —  | — | —         | 394 276,96   | 2 216 075,76 | —         |   |  |

**2. Сведения о характеристиках объекта недвижимости с кадастровым номером** 22:70:030704:102 :

| № п/п | Наименование характеристики | Значение характеристики |
|-------|-----------------------------|-------------------------|
| 1     | 2                           | 3                       |
| 1.    | Вид объекта недвижимости    | Здание                  |



| 1    | 2   | 3   |
|------|---|---|
| 2.   | Ранее присвоенный государственный учетный номер (инвентарный) здания, сооружения, объекта незавершенного строительства  | Условный номер 22-22-03/042/2012-074  |
| 3.   | Кадастровый номер земельного участка (земельных участков), в границах которого (которых) расположены здание, сооружение, объект незавершенного строительства                                      | 22:70:030704:68   |
| 4.   | Уникальный учетный номер кадастрового квартала, в границах которого расположены здание, сооружение, объект незавершенного строительства   | 22:70:030704  |
| 5.   | Адрес здания, сооружения, объекта незавершенного строительства  | —   |
| 5.1. | Сведения о местоположении здания, сооружения, объекта незавершенного строительства (при отсутствии адреса) в структурированном в соответствии с федеральной информационной адресной системой виде |   |
| 5.2. | Дополнительные сведения о местоположении  | Российская Федерация, Алтайский край, г. Рубцовск, снт. № 7, ул Сливовая, д. 23 |
| 6.   | Иные сведения   | —   |

**3. Пояснения к сведениям об объекте недвижимости с кадастровым номером 22:70:030704:102 :**

|    |   |
|----|---|
| 1. | — |
|----|---|

**1. Сведения о характерных точках контура объекта недвижимости с кадастровым номером 22:70:030704:103 :**

Система координат МСК-22, зона 2 Зона № 2

| Обозначение характерных точек границ | Содержатся в Едином государственном реестре недвижимости |   |           | Определены в ходе выполнения комплексных кадастровых работ |              |           | Метод определения координат                             | Формулы, примененные для расчета средней квадратической погрешности определения координат характерных точек (Mt), м, с подставленными в такие формулы значениями и итоговые (вычисленные) значения Mt, м |
|--------------------------------------|--|---|-----------|--|--------------|-----------|---|--|
|                                      | координаты, м  |   | Радиус, м | координаты, м  |              | Радиус, м |   |  |
|                                      | X  | Y | R         | X  | Y            | R         |   |  |
| 1                                    | 2  | 3 | 4         | 5  | 6            | 7         | 8   | 9  |
| н2600                                | —  | — | —         | 394 335,27   | 2 215 939,05 | —         | Метод спутниковых геодезических измерений (определений) | Mt = 0,10  |
| н2610                                | —  | — | —         | 394 338,50   | 2 215 940,46 | —         |   |  |
| н2620                                | —  | — | —         | 394 336,33   | 2 215 945,43 | —         |   |  |

| 1     | 2 | 3 | 4 | 5          | 6            | 7 | 8   | 9         |
|-------|---|---|---|------------|--------------|---|---|-----------|
| н2630 | — | — | — | 394 333,10 | 2 215 944,02 | — | Метод спутниковых геодезических измерений (определений) | Mt = 0,10 |
| н2600 | — | — | — | 394 335,27 | 2 215 939,05 | — |   |           |

**2. Сведения о характеристиках объекта недвижимости с кадастровым номером** 22:70:030704:103 :

| № п/п | Наименование характеристики   | Значение характеристики   |
|-------|---|---|
| 1     | 2   | 3   |
| 1.    | Вид объекта недвижимости  | Здание  |
| 2.    | Ранее присвоенный государственный учетный номер (инвентарный) здания, сооружения, объекта незавершенного строительства  | Условный номер 22-22-03/022/2008-861  |
| 3.    | Кадастровый номер земельного участка (земельных участков), в границах которого (которых) расположены здание, сооружение, объект незавершенного строительства                                      | 22:70:030704:74   |
| 4.    | Уникальный учетный номер кадастрового квартала, в границах которого расположены здание, сооружение, объект незавершенного строительства   | 22:70:030704  |
| 5.    | Адрес здания, сооружения, объекта незавершенного строительства  | —   |
| 5.1.  | Сведения о местоположении здания, сооружения, объекта незавершенного строительства (при отсутствии адреса) в структурированном в соответствии с федеральной информационной адресной системой виде |   |
| 5.2.  | Дополнительные сведения о местоположении  | Российская Федерация, Алтайский край, г. Рубцовск, Садоводческое товарищество № 7, улица Сливовая, д. 7 |
| 6.    | Иные сведения   | —   |

**3. Пояснения к сведениям об объекте недвижимости с кадастровым номером** 22:70:030704:103 :

|    |   |
|----|---|
| 1. | — |
|----|---|

**1. Сведения о характерных точках контура объекта недвижимости с кадастровым номером** 22:70:030704:104 :

| Система координат                    |  | МСК-22, зона 2 |           |  |              |           | Зона № <u>2</u>   |  |
|--------------------------------------|--|----------------|-----------|--|--------------|-----------|---|--|
| Обозначение характерных точек границ | Содержатся в Едином государственном реестре недвижимости |                |           | Определены в ходе выполнения комплексных кадастровых работ |              |           | Метод определения координат                             | Формулы, примененные для расчета средней квадратической погрешности определения координат характерных точек (Mt), м, с подставленными в такие формулы значениями и итоговые (вычисленные) значения Mt, м |
|                                      | координаты, м  |                | Радиус, м | координаты, м  |              | Радиус, м |   |  |
|                                      | X  | Y              | R         | X  | Y            | R         |   |  |
| 1                                    | 2  | 3              | 4         | 5  | 6            | 7         | 8   | 9  |
| н2720                                | —  | —              | —         | 394 429,86   | 2 216 028,63 | —         | Метод спутниковых геодезических измерений (определений) | Mt = 0,10  |
| н2730                                | —  | —              | —         | 394 436,65   | 2 216 031,76 | —         |   |  |
| н2740                                | —  | —              | —         | 394 434,23   | 2 216 037,00 | —         |   |  |
| н2750                                | —  | —              | —         | 394 427,31   | 2 216 033,99 | —         |   |  |
| н2720                                | —  | —              | —         | 394 429,86   | 2 216 028,63 | —         |   |  |

**2. Сведения о характеристиках объекта недвижимости с кадастровым номером** 22:70:030704:104 :

| № п/п | Наименование характеристики  | Значение характеристики              |
|-------|--|--------------------------------------|
| 1     | 2  | 3                                    |
| 1.    | Вид объекта недвижимости   | Здание                               |
| 2.    | Ранее присвоенный государственный учетный номер (инвентарный) здания, сооружения, объекта незавершенного строительства                                       | Условный номер 22-22-03/055/2009-465 |
| 3.    | Кадастровый номер земельного участка (земельных участков), в границах которого (которых) расположены здание, сооружение, объект незавершенного строительства | 22:70:030704:28                      |
| 4.    | Уникальный учетный номер кадастрового квартала, в границах которого расположены здание, сооружение, объект незавершенного строительства                      | 22:70:030704                         |

|      |   |   |
|------|---|---|
| 1    | 2   | 3   |
| 5.   | Адрес здания, сооружения, объекта незавершенного строительства  | —   |
| 5.1. | Сведения о местоположении здания, сооружения, объекта незавершенного строительства (при отсутствии адреса) в структурированном в соответствии с федеральной информационной адресной системой виде |   |
| 5.2. | Дополнительные сведения о местоположении  | Российская Федерация, Алтайский край, г. Рубцовск, снт. № 7, ул Смородиновая, д. 13 |
| 6.   | Иные сведения   | —   |

**3. Пояснения к сведениям об объекте недвижимости с кадастровым номером** 22:70:030704:104 :

**1. Сведения о характерных точках контура объекта недвижимости с кадастровым номером** 22:70:030704:105 :

|                                      |  |   |                |  |              |           |   |  |
|--------------------------------------|--|---|----------------|--|--------------|-----------|---|--|
| Система координат                    |  |   | МСК-22, зона 2 |  |              |           | Зона № 2  |  |
| Обозначение характерных точек границ | Содержатся в Едином государственном реестре недвижимости |   |                | Определены в ходе выполнения комплексных кадастровых работ |              |           | Метод определения координат                             | Формулы, примененные для расчета средней квадратической погрешности определения координат характерных точек (Mt), м, с подставленными в такие формулы значениями и итоговые (вычисленные) значения Mt, м |
|                                      | координаты, м  |   | Радиус, м      | координаты, м  |              | Радиус, м |   |  |
|                                      | X  | Y | R              | X  | Y            | R         |   |  |
| 1                                    | 2  | 3 | 4              | 5  | 6            | 7         | 8   | 9  |
| н2760                                | —  | — | —              | 394 418,78   | 2 216 019,85 | —         | Метод спутниковых геодезических измерений (определений) | Mt = 0,10  |
| н2770                                | —  | — | —              | 394 423,49   | 2 216 021,98 | —         |   |  |
| н2780                                | —  | — | —              | 394 420,75   | 2 216 028,04 | —         |   |  |
| н2790                                | —  | — | —              | 394 416,04   | 2 216 025,91 | —         |   |  |
| н2760                                | —  | — | —              | 394 418,78   | 2 216 019,85 | —         |   |  |

**2. Сведения о характеристиках объекта недвижимости с кадастровым номером** 22:70:030704:105 :

|       |                             |                         |
|-------|-----------------------------|-------------------------|
| № п/п | Наименование характеристики | Значение характеристики |
| 1     | 2                           | 3                       |
| 1.    | Вид объекта недвижимости    | Здание                  |

| 1    | 2   | 3   |
|------|---|---|
| 2.   | Ранее присвоенный государственный учетный номер (инвентарный) здания, сооружения, объекта незавершенного строительства  | Условный номер 22-22-03/020/2010-223  |
| 3.   | Кадастровый номер земельного участка (земельных участков), в границах которого (которых) расположены здание, сооружение, объект незавершенного строительства                                      | 22:70:030704:29   |
| 4.   | Уникальный учетный номер кадастрового квартала, в границах которого расположены здание, сооружение, объект незавершенного строительства   | 22:70:030704  |
| 5.   | Адрес здания, сооружения, объекта незавершенного строительства  | —   |
| 5.1. | Сведения о местоположении здания, сооружения, объекта незавершенного строительства (при отсутствии адреса) в структурированном в соответствии с федеральной информационной адресной системой виде |   |
| 5.2. | Дополнительные сведения о местоположении  | Российская Федерация, Алтайский край, г. Рубцовск, снт. № 7, ул Смородиновая, д. 14 |
| 6.   | Иные сведения   | —   |

**3. Пояснения к сведениям об объекте недвижимости с кадастровым номером 22:70:030704:105 :**

|    |   |
|----|---|
| 1. | — |
|----|---|

**1. Сведения о характерных точках контура объекта недвижимости с кадастровым номером 22:70:030704:106 :**

Система координат МСК-22, зона 2 Зона № 2

| Обозначение характерных точек границ | Содержатся в Едином государственном реестре недвижимости |   |           | Определены в ходе выполнения комплексных кадастровых работ |              |           | Метод определения координат                             | Формулы, примененные для расчета средней квадратической погрешности определения координат характерных точек (Mt), м, с подставленными в такие формулы значениями и итоговые (вычисленные) значения Mt, м |
|--------------------------------------|--|---|-----------|--|--------------|-----------|---|--|
|                                      | координаты, м  |   | Радиус, м | координаты, м  |              | Радиус, м |   |  |
|                                      | X  | Y | R         | X  | Y            | R         |   |  |
| 1                                    | 2  | 3 | 4         | 5  | 6            | 7         | 8   | 9  |
| н2800                                | —  | — | —         | 394 410,01   | 2 216 039,29 | —         | Метод спутниковых геодезических измерений (определений) | Mt = 0,10  |
| н2810                                | —  | — | —         | 394 415,62   | 2 216 042,09 | —         |   |  |
| н2820                                | —  | — | —         | 394 414,02   | 2 216 045,30 | —         |   |  |

| 1     | 2 | 3 | 4 | 5          | 6            | 7 | 8   | 9         |
|-------|---|---|---|------------|--------------|---|---|-----------|
| н2830 | — | — | — | 394 408,41 | 2 216 042,50 | — | Метод спутниковых геодезических измерений (определений) | Mt = 0,10 |
| н2800 | — | — | — | 394 410,01 | 2 216 039,29 | — |   |           |

**2. Сведения о характеристиках объекта недвижимости с кадастровым номером** 22:70:030704:106 :

| № п/п | Наименование характеристики   | Значение характеристики  |
|-------|---|--|
| 1     | 2   | 3  |
| 1.    | Вид объекта недвижимости  | Здание   |
| 2.    | Ранее присвоенный государственный учетный номер (инвентарный) здания, сооружения, объекта незавершенного строительства  | Условный номер 22-22-03/032/2009-121   |
| 3.    | Кадастровый номер земельного участка (земельных участков), в границах которого (которых) расположены здание, сооружение, объект незавершенного строительства                                      | 22:70:030704:31  |
| 4.    | Уникальный учетный номер кадастрового квартала, в границах которого расположены здание, сооружение, объект незавершенного строительства   | 22:70:030704   |
| 5.    | Адрес здания, сооружения, объекта незавершенного строительства  | —  |
| 5.1.  | Сведения о местоположении здания, сооружения, объекта незавершенного строительства (при отсутствии адреса) в структурированном в соответствии с федеральной информационной адресной системой виде |  |
| 5.2.  | Дополнительные сведения о местоположении  | Российская Федерация, Алтайский край, г. Рубцовск, Садоводческое товарищество № 7, улица Смородиновая, д. 16 |
| 6.    | Иные сведения   | —  |

**3. Пояснения к сведениям об объекте недвижимости с кадастровым номером** 22:70:030704:106 :

|    |   |
|----|---|
| 1. | — |
|----|---|

**1. Сведения о характерных точках контура объекта недвижимости с кадастровым номером** 22:70:030704:107 :

| Система координат                    |  | МСК-22, зона 2 |           |  |              |           | Зона № <u>2</u>   |  |
|--------------------------------------|--|----------------|-----------|--|--------------|-----------|---|--|
| Обозначение характерных точек границ | Содержатся в Едином государственном реестре недвижимости |                |           | Определены в ходе выполнения комплексных кадастровых работ |              |           | Метод определения координат                             | Формулы, примененные для расчета средней квадратической погрешности определения координат характерных точек (Mt), м, с подставленными в такие формулы значениями и итоговые (вычисленные) значения Mt, м |
|                                      | координаты, м  |                | Радиус, м | координаты, м  |              | Радиус, м |   |  |
|                                      | X  | Y              | R         | X  | Y            | R         |   |  |
| 1                                    | 2  | 3              | 4         | 5  | 6            | 7         | 8   | 9  |
| н2680                                | —  | —              | —         | 394 458,77   | 2 215 926,94 | —         | Метод спутниковых геодезических измерений (определений) | Mt = 0,10  |
| н2690                                | —  | —              | —         | 394 463,95   | 2 215 928,89 | —         |   |  |
| н2700                                | —  | —              | —         | 394 461,90   | 2 215 934,33 | —         |   |  |
| н2710                                | —  | —              | —         | 394 456,72   | 2 215 932,38 | —         |   |  |
| н2680                                | —  | —              | —         | 394 458,77   | 2 215 926,94 | —         |   |  |

**2. Сведения о характеристиках объекта недвижимости с кадастровым номером** 22:70:030704:107 :

| № п/п | Наименование характеристики  | Значение характеристики              |
|-------|--|--------------------------------------|
| 1     | 2  | 3                                    |
| 1.    | Вид объекта недвижимости   | Здание                               |
| 2.    | Ранее присвоенный государственный учетный номер (инвентарный) здания, сооружения, объекта незавершенного строительства                                       | Условный номер 22-22-03/043/2012-714 |
| 3.    | Кадастровый номер земельного участка (земельных участков), в границах которого (которых) расположены здание, сооружение, объект незавершенного строительства | 22:70:030704:85                      |
| 4.    | Уникальный учетный номер кадастрового квартала, в границах которого расположены здание, сооружение, объект незавершенного строительства                      | 22:70:030704                         |

|      |   |  |
|------|---|--|
| 1    | 2   | 3  |
| 5.   | Адрес здания, сооружения, объекта незавершенного строительства  | —  |
| 5.1. | Сведения о местоположении здания, сооружения, объекта незавершенного строительства (при отсутствии адреса) в структурированном в соответствии с федеральной информационной адресной системой виде |  |
| 5.2. | Дополнительные сведения о местоположении  | Российская Федерация, Алтайский край, г. Рубцовск, снт. № 7, ул Смородиновая, д. 2 |
| 6.   | Иные сведения   | —  |

**3. Пояснения к сведениям об объекте недвижимости с кадастровым номером** 22:70:030704:107 :

|    |   |
|----|---|
| 1. | — |
|----|---|

**1. Сведения о характерных точках контура объекта недвижимости с кадастровым номером** 22:70:030704:108 :

|                   |                       |        |          |
|-------------------|-----------------------|--------|----------|
| Система координат | <u>МСК-22, зона 2</u> | Зона № | <u>2</u> |
|-------------------|-----------------------|--------|----------|

| Обозначение характерных точек границ | Содержатся в Едином государственном реестре недвижимости |   |           | Определены в ходе выполнения комплексных кадастровых работ |              |           | Метод определения координат                             | Формулы, примененные для расчета средней квадратической погрешности определения координат характерных точек (Mt), м, с подставленными в такие формулы значениями и итоговые (вычисленные) значения Mt, м |
|--------------------------------------|--|---|-----------|--|--------------|-----------|---|--|
|                                      | координаты, м  |   | Радиус, м | координаты, м  |              | Радиус, м |   |  |
|                                      | X  | Y | R         | X  | Y            | R         |   |  |
| 1                                    | 2  | 3 | 4         | 5  | 6            | 7         | 8   | 9  |
| н2840                                | —  | — | —         | 394 398,95   | 2 216 065,21 | —         | Метод спутниковых геодезических измерений (определений) | Mt = 0,10  |
| н2850                                | —  | — | —         | 394 404,99   | 2 216 068,06 | —         |   |  |
| н2860                                | —  | — | —         | 394 403,34   | 2 216 071,56 | —         |   |  |
| н2870                                | —  | — | —         | 394 397,38   | 2 216 068,71 | —         |   |  |
| н2840                                | —  | — | —         | 394 398,95   | 2 216 065,21 | —         |   |  |

**2. Сведения о характеристиках объекта недвижимости с кадастровым номером** 22:70:030704:108 :

| № п/п | Наименование характеристики | Значение характеристики |
|-------|-----------------------------|-------------------------|
| 1     | 2                           | 3                       |
| 1.    | Вид объекта недвижимости    | Здание                  |



| 1    | 2   | 3  |
|------|---|--|
| 2.   | Ранее присвоенный государственный учетный номер (инвентарный) здания, сооружения, объекта незавершенного строительства  | Условный номер 22-22-03/072/2008-239   |
| 3.   | Кадастровый номер земельного участка (земельных участков), в границах которого (которых) расположены здание, сооружение, объект незавершенного строительства                                      | 22:70:030704:35  |
| 4.   | Уникальный учетный номер кадастрового квартала, в границах которого расположены здание, сооружение, объект незавершенного строительства   | 22:70:030704   |
| 5.   | Адрес здания, сооружения, объекта незавершенного строительства  | —  |
| 5.1. | Сведения о местоположении здания, сооружения, объекта незавершенного строительства (при отсутствии адреса) в структурированном в соответствии с федеральной информационной адресной системой виде |  |
| 5.2. | Дополнительные сведения о местоположении  | Российская Федерация, Алтайский край, г. Рубцовск, Садоводческое товарищество № 7, улица Смородиновая, д. 20 |
| 6.   | Иные сведения   | —  |

**3. Пояснения к сведениям об объекте недвижимости с кадастровым номером** 22:70:030704:108 :

|    |   |
|----|---|
| 1. | — |
|----|---|

**1. Сведения о характерных точках контура объекта недвижимости с кадастровым номером** 22:70:030704:109 :

Система координат МСК-22, зона 2 Зона № 2

| Обозначение характерных точек границ | Содержатся в Едином государственном реестре недвижимости |   |           | Определены в ходе выполнения комплексных кадастровых работ |              |           | Метод определения координат                             | Формулы, примененные для расчета средней квадратической погрешности определения координат характерных точек (Mt), м, с подставленными в такие формулы значениями и итоговые (вычисленные) значения Mt, м |
|--------------------------------------|--|---|-----------|--|--------------|-----------|---|--|
|                                      | координаты, м  |   | Радиус, м | координаты, м  |              | Радиус, м |   |  |
|                                      | X  | Y | R         | X  | Y            | R         |   |  |
| 1                                    | 2  | 3 | 4         | 5  | 6            | 7         | 8   | 9  |
| н3200                                | —  | — | —         | 394 382,55   | 2 216 136,83 | —         | Метод спутниковых геодезических измерений (определений) | Mt = 0,10  |
| н3210                                | —  | — | —         | 394 390,21   | 2 216 138,73 | —         |   |  |

| 1     | 2 | 3 | 4 | 5          | 6            | 7 | 8   | 9         |
|-------|---|---|---|------------|--------------|---|---|-----------|
| н3220 | — | — | — | 394 388,81 | 2 216 144,35 | — | Метод спутниковых геодезических измерений (определений) | Mt = 0,10 |
| н3230 | — | — | — | 394 380,96 | 2 216 142,93 | — |   |           |
| н3200 | — | — | — | 394 382,55 | 2 216 136,83 | — |   |           |

**2. Сведения о характеристиках объекта недвижимости с кадастровым номером** 22:70:030704:109 :

| № п/п | Наименование характеристики   | Значение характеристики   |
|-------|---|---|
| 1     | 2   | 3   |
| 1.    | Вид объекта недвижимости  | Здание  |
| 2.    | Ранее присвоенный государственный учетный номер (инвентарный) здания, сооружения, объекта незавершенного строительства  | Условный номер 22-22-03/019/2010-346  |
| 3.    | Кадастровый номер земельного участка (земельных участков), в границах которого (которых) расположены здание, сооружение, объект незавершенного строительства                                      | 22:70:030704:38   |
| 4.    | Уникальный учетный номер кадастрового квартала, в границах которого расположены здание, сооружение, объект незавершенного строительства   | 22:70:030704  |
| 5.    | Адрес здания, сооружения, объекта незавершенного строительства  | —   |
| 5.1.  | Сведения о местоположении здания, сооружения, объекта незавершенного строительства (при отсутствии адреса) в структурированном в соответствии с федеральной информационной адресной системой виде |   |
| 5.2.  | Дополнительные сведения о местоположении  | Российская Федерация, Алтайский край, г. Рубцовск, снт. № 7, ул Смородиновая, д. 27 |
| 6.    | Иные сведения   | —   |

**3. Пояснения к сведениям об объекте недвижимости с кадастровым номером** 22:70:030704:109 :

|    |   |
|----|---|
| 1. | — |
|----|---|

**1. Сведения о характерных точках контура объекта недвижимости с кадастровым номером** 22:70:030704:110 :

| Система координат                    |  | МСК-22, зона 2 |           |  |              |           | Зона № <u>2</u>   |  |
|--------------------------------------|--|----------------|-----------|--|--------------|-----------|---|--|
| Обозначение характерных точек границ | Содержатся в Едином государственном реестре недвижимости |                |           | Определены в ходе выполнения комплексных кадастровых работ |              |           | Метод определения координат                             | Формулы, примененные для расчета средней квадратической погрешности определения координат характерных точек (Mt), м, с подставленными в такие формулы значениями и итоговые (вычисленные) значения Mt, м |
|                                      | координаты, м  |                | Радиус, м | координаты, м  |              | Радиус, м |   |  |
|                                      | X  | Y              | R         | X  | Y            | R         |   |  |
| 1                                    | 2  | 3              | 4         | 5  | 6            | 7         | 8   | 9  |
| н2960                                | —  | —              | —         | 394 372,54   | 2 216 121,18 | —         | Метод спутниковых геодезических измерений (определений) | Mt = 0,10  |
| н2970                                | —  | —              | —         | 394 380,56   | 2 216 123,28 | —         |   |  |
| н2980                                | —  | —              | —         | 394 379,03   | 2 216 127,54 | —         |   |  |
| н2990                                | —  | —              | —         | 394 371,25   | 2 216 125,63 | —         |   |  |
| н2960                                | —  | —              | —         | 394 372,54   | 2 216 121,18 | —         |   |  |
| н2960                                | —  | —              | —         | 394 372,54   | 2 216 121,18 | —         |   |  |

**2. Сведения о характеристиках объекта недвижимости с кадастровым номером** 22:70:030704:110 :

| № п/п | Наименование характеристики  | Значение характеристики              |
|-------|--|--------------------------------------|
| 1     | 2  | 3                                    |
| 1.    | Вид объекта недвижимости   | Здание                               |
| 2.    | Ранее присвоенный государственный учетный номер (инвентарный) здания, сооружения, объекта незавершенного строительства                                       | Условный номер 22-22-03/049/2009-375 |
| 3.    | Кадастровый номер земельного участка (земельных участков), в границах которого (которых) расположены здание, сооружение, объект незавершенного строительства | 22:70:030704:39                      |
| 4.    | Уникальный учетный номер кадастрового квартала, в границах которого расположены здание, сооружение, объект незавершенного строительства                      | 22:70:030704                         |

| 1    | 2   | 3  |
|------|---|--|
| 5.   | Адрес здания, сооружения, объекта незавершенного строительства  | —  |
| 5.1. | Сведения о местоположении здания, сооружения, объекта незавершенного строительства (при отсутствии адреса) в структурированном в соответствии с федеральной информационной адресной системой виде |  |
| 5.2. | Дополнительные сведения о местоположении  | Российская Федерация, Алтайский край, г. Рубцовск, Садоводческое товарищество № 7, улица Смородиновая, д. 28 |
| 6.   | Иные сведения   | —  |

**3. Пояснения к сведениям об объекте недвижимости с кадастровым номером** 22:70:030704:110 :

|    |   |
|----|---|
| 1. | — |
|----|---|

**1. Сведения о характерных точках контура объекта недвижимости с кадастровым номером** 22:70:030704:111 :

|                   |                       |        |          |
|-------------------|-----------------------|--------|----------|
| Система координат | <u>МСК-22, зона 2</u> | Зона № | <u>2</u> |
|-------------------|-----------------------|--------|----------|

| Обозначение характерных точек границ | Содержатся в Едином государственном реестре недвижимости |   |           | Определены в ходе выполнения комплексных кадастровых работ |              |           | Метод определения координат                             | Формулы, примененные для расчета средней квадратической погрешности определения координат характерных точек (Mt), м, с подставленными в такие формулы значениями и итоговые (вычисленные) значения Mt, м |
|--------------------------------------|--|---|-----------|--|--------------|-----------|---|--|
|                                      | координаты, м  |   | Радиус, м | координаты, м  |              | Радиус, м |   |  |
|                                      | X  | Y | R         | X  | Y            | R         |   |  |
| 1                                    | 2  | 3 | 4         | 5  | 6            | 7         | 8   | 9  |
| н3040                                | —  | — | —         | 394 456,04   | 2 215 963,94 | —         | Метод спутниковых геодезических измерений (определений) | Mt = 0,10  |
| н3050                                | —  | — | —         | 394 460,77   | 2 215 966,06 | —         |   |  |
| н3060                                | —  | — | —         | 394 458,79   | 2 215 970,47 | —         |   |  |
| н3070                                | —  | — | —         | 394 454,06   | 2 215 968,35 | —         |   |  |
| н3040                                | —  | — | —         | 394 456,04   | 2 215 963,94 | —         |   |  |

**2. Сведения о характеристиках объекта недвижимости с кадастровым номером** 22:70:030704:111 :

| № п/п | Наименование характеристики | Значение характеристики |
|-------|-----------------------------|-------------------------|
| 1     | 2                           | 3                       |

| 1    | 2   | 3  |
|------|---|--|
| 1.   | Вид объекта недвижимости  | Здание   |
| 2.   | Ранее присвоенный государственный учетный номер (инвентарный) здания, сооружения, объекта незавершенного строительства  | Условный номер 22-22-03/034/2007-596   |
| 3.   | Кадастровый номер земельного участка (земельных участков), в границах которого (которых) расположены здание, сооружение, объект незавершенного строительства                                      | 22:70:030704:42  |
| 4.   | Уникальный учетный номер кадастрового квартала, в границах которого расположены здание, сооружение, объект незавершенного строительства   | 22:70:030704   |
| 5.   | Адрес здания, сооружения, объекта незавершенного строительства  | —  |
| 5.1. | Сведения о местоположении здания, сооружения, объекта незавершенного строительства (при отсутствии адреса) в структурированном в соответствии с федеральной информационной адресной системой виде |  |
| 5.2. | Дополнительные сведения о местоположении  | Российская Федерация, Алтайский край, город Рубцовск, Садоводческое товарищество № 7, Смородиновая улица, д. 5 |
| 6.   | Иные сведения   | —  |

**3. Пояснения к сведениям об объекте недвижимости с кадастровым номером** 22:70:030704:111 :

|    |   |
|----|---|
| 1. | — |
|----|---|

**1. Сведения о характерных точках контура объекта недвижимости с кадастровым номером** 22:70:030704:113 :

Система координат МСК-22, зона 2 Зона № 2

| Обозначение характерных точек границ | Содержатся в Едином государственном реестре недвижимости |   |           | Определены в ходе выполнения комплексных кадастровых работ |              |           | Метод определения координат                             | Формулы, примененные для расчета средней квадратической погрешности определения координат характерных точек (Mt), м, с подставленными в такие формулы значениями и итоговые (вычисленные) значения Mt, м |
|--------------------------------------|--|---|-----------|--|--------------|-----------|---|--|
|                                      | координаты, м  |   | Радиус, м | координаты, м  |              | Радиус, м |   |  |
|                                      | X  | Y | R         | X  | Y            | R         |   |  |
| 1                                    | 2  | 3 | 4         | 5  | 6            | 7         | 8   | 9  |
| н2920                                | —  | — | —         | 394 387,43   | 2 215 921,30 | —         | Метод спутниковых геодезических измерений (определений) | Mt = 0,10  |
| н2930                                | —  | — | —         | 394 393,23   | 2 215 923,60 | —         |   |  |

| 1     | 2 | 3 | 4 | 5          | 6            | 7 | 8   | 9         |
|-------|---|---|---|------------|--------------|---|---|-----------|
| н2940 | — | — | — | 394 391,52 | 2 215 927,90 | — | Метод спутниковых геодезических измерений (определений) | Mt = 0,10 |
| н2950 | — | — | — | 394 385,72 | 2 215 925,59 | — |   |           |
| н2920 | — | — | — | 394 387,43 | 2 215 921,30 | — |   |           |

**2. Сведения о характеристиках объекта недвижимости с кадастровым номером** 22:70:030704:113 :

| № п/п | Наименование характеристики   | Значение характеристики  |
|-------|---|--|
| 1     | 2   | 3  |
| 1.    | Вид объекта недвижимости  | Здание   |
| 2.    | Ранее присвоенный государственный учетный номер (инвентарный) здания, сооружения, объекта незавершенного строительства  | Инвентарный номер 01:416:003:000154860, Кадастровый номер 22:70:030704:59:01:416:003:000154860 |
| 3.    | Кадастровый номер земельного участка (земельных участков), в границах которого (которых) расположены здание, сооружение, объект незавершенного строительства                                      | 22:70:030704:59  |
| 4.    | Уникальный учетный номер кадастрового квартала, в границах которого расположены здание, сооружение, объект незавершенного строительства   | 22:70:030704   |
| 5.    | Адрес здания, сооружения, объекта незавершенного строительства  | —  |
| 5.1.  | Сведения о местоположении здания, сооружения, объекта незавершенного строительства (при отсутствии адреса) в структурированном в соответствии с федеральной информационной адресной системой виде |  |
| 5.2.  | Дополнительные сведения о местоположении  | Российская Федерация, Алтайский край, г. Рубцовск, снт. № 7, ул Овощная, д. 4                  |
| 6.    | Иные сведения   | —  |

**3. Пояснения к сведениям об объекте недвижимости с кадастровым номером** 22:70:030704:113 :

|    |   |
|----|---|
| 1. | — |
|----|---|

**1. Сведения о характерных точках контура объекта недвижимости с кадастровым номером** 22:70:030704:114 :

| Система координат                    |  | МСК-22, зона 2 |           |  |              |           | Зона № <u>2</u>   |  |
|--------------------------------------|--|----------------|-----------|--|--------------|-----------|---|--|
| Обозначение характерных точек границ | Содержатся в Едином государственном реестре недвижимости |                |           | Определены в ходе выполнения комплексных кадастровых работ |              |           | Метод определения координат                             | Формулы, примененные для расчета средней квадратической погрешности определения координат характерных точек (Mt), м, с подставленными в такие формулы значениями и итоговые (вычисленные) значения Mt, м |
|                                      | координаты, м  |                | Радиус, м | координаты, м  |              | Радиус, м |   |  |
|                                      | X  | Y              | R         | X  | Y            | R         |   |  |
| 1                                    | 2  | 3              | 4         | 5  | 6            | 7         | 8   | 9  |
| н2880                                | —  | —              | —         | 394 403,01   | 2 216 090,33 | —         | Метод спутниковых геодезических измерений (определений) | Mt = 0,10  |
| н2890                                | —  | —              | —         | 394 409,57   | 2 216 093,00 | —         |   |  |
| н2900                                | —  | —              | —         | 394 406,39   | 2 216 100,81 | —         |   |  |
| н2910                                | —  | —              | —         | 394 399,83   | 2 216 098,14 | —         |   |  |
| н2880                                | —  | —              | —         | 394 403,01   | 2 216 090,33 | —         |   |  |

**2. Сведения о характеристиках объекта недвижимости с кадастровым номером** 22:70:030704:114 :

| № п/п | Наименование характеристики  | Значение характеристики  |
|-------|--|--|
| 1     | 2  | 3  |
| 1.    | Вид объекта недвижимости   | Здание   |
| 2.    | Ранее присвоенный государственный учетный номер (инвентарный) здания, сооружения, объекта незавершенного строительства                                       | Инвентарный номер 01:416:002:000211860, Кадастровый номер 22:70:030704:0036:01:416:002:000211860 |
| 3.    | Кадастровый номер земельного участка (земельных участков), в границах которого (которых) расположены здание, сооружение, объект незавершенного строительства | 22:70:030704:36  |
| 4.    | Уникальный учетный номер кадастрового квартала, в границах которого расположены здание, сооружение, объект незавершенного строительства                      | 22:70:030704   |

|      |   |   |
|------|---|---|
| 1    | 2   | 3   |
| 5.   | Адрес здания, сооружения, объекта незавершенного строительства  | —   |
| 5.1. | Сведения о местоположении здания, сооружения, объекта незавершенного строительства (при отсутствии адреса) в структурированном в соответствии с федеральной информационной адресной системой виде |   |
| 5.2. | Дополнительные сведения о местоположении  | Российская Федерация, Алтайский край, город Рубцовск, Садоводческое товарищество № 7, Смородиновая улица, д. 21 |
| 6.   | Иные сведения   | —   |

**3. Пояснения к сведениям об объекте недвижимости с кадастровым номером** 22:70:030704:114 :

|    |   |
|----|---|
| 1. | — |
|----|---|

**1. Сведения о характерных точках контура объекта недвижимости с кадастровым номером** 22:70:030704:115 :

Система координат МСК-22, зона 2 Зона № 2

| Обозначение характерных точек границ | Содержатся в Едином государственном реестре недвижимости |   |           | Определены в ходе выполнения комплексных кадастровых работ |              |           | Метод определения координат                             | Формулы, примененные для расчета средней квадратической погрешности определения координат характерных точек (Mt), м, с подставленными в такие формулы значениями и итоговые (вычисленные) значения Mt, м |
|--------------------------------------|--|---|-----------|--|--------------|-----------|---|--|
|                                      | координаты, м  |   | Радиус, м | координаты, м  |              | Радиус, м |   |  |
|                                      | X  | Y | R         | X  | Y            | R         |   |  |
| 1                                    | 2  | 3 | 4         | 5  | 6            | 7         | 8   | 9  |
| н3080                                | —  | — | —         | 394 313,63   | 2 216 139,56 | —         | Метод спутниковых геодезических измерений (определений) | Mt = 0,10  |
| н3090                                | —  | — | —         | 394 318,82   | 2 216 140,67 | —         |   |  |
| н3100                                | —  | — | —         | 394 316,78   | 2 216 150,19 | —         |   |  |
| н3110                                | —  | — | —         | 394 311,19   | 2 216 149,45 | —         |   |  |
| н3080                                | —  | — | —         | 394 313,63   | 2 216 139,56 | —         |   |  |

**2. Сведения о характеристиках объекта недвижимости с кадастровым номером** 22:70:030704:115 :

| № п/п | Наименование характеристики | Значение характеристики |
|-------|-----------------------------|-------------------------|
| 1     | 2                           | 3                       |



| 1  | 2   |   | 3  |  |              |           |   |  |
|--|---|---|--|--|--------------|-----------|---|--|
| 1.   | Вид объекта недвижимости  |   | Здание   |  |              |           |   |  |
| 2.   | Ранее присвоенный государственный учетный номер (инвентарный) здания, сооружения, объекта незавершенного строительства  |   | Кадастровый номер 22:70:000000:000:046/084/А0:1029/А0  |  |              |           |   |  |
| 3.   | Кадастровый номер земельного участка (земельных участков), в границах которого (которых) расположены здание, сооружение, объект незавершенного строительства                                      |   | 22:70:030704:57  |  |              |           |   |  |
| 4.   | Уникальный учетный номер кадастрового квартала, в границах которого расположены здание, сооружение, объект незавершенного строительства   |   | 22:70:030704   |  |              |           |   |  |
| 5.   | Адрес здания, сооружения, объекта незавершенного строительства  |   | —  |  |              |           |   |  |
| 5.1.   | Сведения о местоположении здания, сооружения, объекта незавершенного строительства (при отсутствии адреса) в структурированном в соответствии с федеральной информационной адресной системой виде |   |  |  |              |           |   |  |
| 5.2.   | Дополнительные сведения о местоположении  |   | Российская Федерация, Алтайский край, город Рубцовск, Садоводческое товарищество № 7, Овощная улица, д. 29 |  |              |           |   |  |
| 6.   | Иные сведения   |   | —  |  |              |           |   |  |
| <b>3. Пояснения к сведениям об объекте недвижимости с кадастровым номером</b> <u>22:70:030704:115</u> :              |   |   |  |  |              |           |   |  |
| 1.   | —   |   |  |  |              |           |   |  |
| <b>1. Сведения о характерных точках контура объекта недвижимости с кадастровым номером</b> <u>22:70:030704:116</u> : |   |   |  |  |              |           |   |  |
| Система координат <u>МСК-22, зона 2</u>  |   |   | Зона № <u>2</u>  |  |              |           |   |  |
| Обозначение характерных точек границ   | Содержатся в Едином государственном реестре недвижимости  |   |  | Определены в ходе выполнения комплексных кадастровых работ |              |           | Метод определения координат                             | Формулы, примененные для расчета средней квадратической погрешности определения координат характерных точек (Mt), м, с подставленными в такие формулы значениями и итоговые (вычисленные) значения Mt, м |
|  | координаты, м   |   | Радиус, м  | координаты, м  |              | Радиус, м |   |  |
|  | X   | Y | R  | X  | Y            | R         |   |  |
| 1  | 2   | 3 | 4  | 5  | 6            | 7         | 8   | 9  |
| н3000  | —   | — | —  | 394 380,93   | 2 216 108,40 | —         | Метод спутниковых геодезических измерений (определений) | Mt = 0,10  |
| н3010  | —   | — | —  | 394 385,77   | 2 216 109,93 | —         |   |  |

| 1     | 2 | 3 | 4 | 5          | 6            | 7 | 8   | 9         |
|-------|---|---|---|------------|--------------|---|---|-----------|
| н3020 | — | — | — | 394 384,04 | 2 216 114,32 | — | Метод спутниковых геодезических измерений (определений) | Mt = 0,10 |
| н3030 | — | — | — | 394 379,56 | 2 216 112,87 | — |   |           |
| н3000 | — | — | — | 394 380,93 | 2 216 108,40 | — |   |           |

**2. Сведения о характеристиках объекта недвижимости с кадастровым номером** 22:70:030704:116 :

| № п/п | Наименование характеристики   | Значение характеристики  |
|-------|---|--|
| 1     | 2   | 3  |
| 1.    | Вид объекта недвижимости  | Здание   |
| 2.    | Ранее присвоенный государственный учетный номер (инвентарный) здания, сооружения, объекта незавершенного строительства  | Условный номер 22-22-03/037/2013-227, Условный номер 22-22/03/037/2013-227 |
| 3.    | Кадастровый номер земельного участка (земельных участков), в границах которого (которых) расположены здание, сооружение, объект незавершенного строительства                                      | 22:70:030704:37  |
| 4.    | Уникальный учетный номер кадастрового квартала, в границах которого расположены здание, сооружение, объект незавершенного строительства   | 22:70:030704   |
| 5.    | Адрес здания, сооружения, объекта незавершенного строительства  | —  |
| 5.1.  | Сведения о местоположении здания, сооружения, объекта незавершенного строительства (при отсутствии адреса) в структурированном в соответствии с федеральной информационной адресной системой виде |  |
| 5.2.  | Дополнительные сведения о местоположении  | Алтайский край, г. Рубцовск, снт. N 7, ул. Смородиновая, д. 26             |
| 6.    | Иные сведения   | —  |

**3. Пояснения к сведениям об объекте недвижимости с кадастровым номером** 22:70:030704:116 :

|    |   |
|----|---|
| 1. | — |
|----|---|

**1. Сведения о характерных точках контура объекта недвижимости с кадастровым номером** 22:70:030704:117 :

| Система координат                    |  | МСК-22, зона 2 |           |  |              |           | Зона № <u>2</u>   |  |
|--------------------------------------|--|----------------|-----------|--|--------------|-----------|---|--|
| Обозначение характерных точек границ | Содержатся в Едином государственном реестре недвижимости |                |           | Определены в ходе выполнения комплексных кадастровых работ |              |           | Метод определения координат                             | Формулы, примененные для расчета средней квадратической погрешности определения координат характерных точек (Mt), м, с подставленными в такие формулы значениями и итоговые (вычисленные) значения Mt, м |
|                                      | координаты, м  |                | Радиус, м | координаты, м  |              | Радиус, м |   |  |
|                                      | X  | Y              | R         | X  | Y            | R         |   |  |
| 1                                    | 2  | 3              | 4         | 5  | 6            | 7         | 8   | 9  |
| н3120                                | —  | —              | —         | 394 467,13   | 2 216 104,68 | —         | Метод спутниковых геодезических измерений (определений) | Mt = 0,10  |
| н3130                                | —  | —              | —         | 394 470,54   | 2 216 106,13 | —         |   |  |
| н3140                                | —  | —              | —         | 394 468,70   | 2 216 110,47 | —         |   |  |
| н3150                                | —  | —              | —         | 394 465,29   | 2 216 109,02 | —         |   |  |
| н3120                                | —  | —              | —         | 394 467,13   | 2 216 104,68 | —         |   |  |

**2. Сведения о характеристиках объекта недвижимости с кадастровым номером** 22:70:030704:117 :

| № п/п | Наименование характеристики  | Значение характеристики              |
|-------|--|--------------------------------------|
| 1     | 2  | 3                                    |
| 1.    | Вид объекта недвижимости   | Здание                               |
| 2.    | Ранее присвоенный государственный учетный номер (инвентарный) здания, сооружения, объекта незавершенного строительства                                       | Условный номер 22-22-03/033/2013-323 |
| 3.    | Кадастровый номер земельного участка (земельных участков), в границах которого (которых) расположены здание, сооружение, объект незавершенного строительства | 22:70:030704:14                      |
| 4.    | Уникальный учетный номер кадастрового квартала, в границах которого расположены здание, сооружение, объект незавершенного строительства                      | 22:70:030704                         |

|      |   |   |
|------|---|---|
| 1    | 2   | 3   |
| 5.   | Адрес здания, сооружения, объекта незавершенного строительства  | —   |
| 5.1. | Сведения о местоположении здания, сооружения, объекта незавершенного строительства (при отсутствии адреса) в структурированном в соответствии с федеральной информационной адресной системой виде |   |
| 5.2. | Дополнительные сведения о местоположении  | Алтайский край, г. Рубцовск, снт. N 7, ул. Малиновая, д. 19 |
| 6.   | Иные сведения   | —   |

**3. Пояснения к сведениям об объекте недвижимости с кадастровым номером** 22:70:030704:117 :

|    |   |
|----|---|
| 1. | — |
|----|---|

**1. Сведения о характерных точках контура объекта недвижимости с кадастровым номером** 22:70:030704:120 :

|                   |                       |        |          |
|-------------------|-----------------------|--------|----------|
| Система координат | <u>МСК-22, зона 2</u> | Зона № | <u>2</u> |
|-------------------|-----------------------|--------|----------|

| Обозначение характерных точек границ | Содержатся в Едином государственном реестре недвижимости |   |           | Определены в ходе выполнения комплексных кадастровых работ |              |           | Метод определения координат                             | Формулы, примененные для расчета средней квадратической погрешности определения координат характерных точек (Mt), м, с подставленными в такие формулы значениями и итоговые (вычисленные) значения Mt, м |
|--------------------------------------|--|---|-----------|--|--------------|-----------|---|--|
|                                      | координаты, м  |   | Радиус, м | координаты, м  |              | Радиус, м |   |  |
|                                      | X  | Y | R         | X  | Y            | R         |   |  |
| 1                                    | 2  | 3 | 4         | 5  | 6            | 7         | 8   | 9  |
| н3240                                | —  | — | —         | 394 342,03   | 2 215 923,11 | —         | Метод спутниковых геодезических измерений (определений) | Mt = 0,10  |
| н3250                                | —  | — | —         | 394 346,26   | 2 215 925,04 | —         |   |  |
| н3260                                | —  | — | —         | 394 344,37   | 2 215 929,19 | —         |   |  |
| н3270                                | —  | — | —         | 394 340,14   | 2 215 927,26 | —         |   |  |
| н3240                                | —  | — | —         | 394 342,03   | 2 215 923,11 | —         |   |  |

**2. Сведения о характеристиках объекта недвижимости с кадастровым номером** 22:70:030704:120 :

| № п/п | Наименование характеристики | Значение характеристики |
|-------|-----------------------------|-------------------------|
| 1     | 2                           | 3                       |
| 1.    | Вид объекта недвижимости    | Здание                  |

| 1    | 2   | 3   |
|------|---|---|
| 2.   | Ранее присвоенный государственный учетный номер (инвентарный) здания, сооружения, объекта незавершенного строительства  | Условный номер 22-22-03/001/2014-972                      |
| 3.   | Кадастровый номер земельного участка (земельных участков), в границах которого (которых) расположены здание, сооружение, объект незавершенного строительства                                      | 22:70:030704:73   |
| 4.   | Уникальный учетный номер кадастрового квартала, в границах которого расположены здание, сооружение, объект незавершенного строительства   | 22:70:030704  |
| 5.   | Адрес здания, сооружения, объекта незавершенного строительства  | —   |
| 5.1. | Сведения о местоположении здания, сооружения, объекта незавершенного строительства (при отсутствии адреса) в структурированном в соответствии с федеральной информационной адресной системой виде |   |
| 5.2. | Дополнительные сведения о местоположении  | Алтайский край, г. Рубцовск, снт. N 7, ул. Сливовая, д. 5 |
| 6.   | Иные сведения   | —   |

**3. Пояснения к сведениям об объекте недвижимости с кадастровым номером** 22:70:030704:120 :

|    |   |
|----|---|
| 1. | — |
|----|---|

**1. Сведения о характерных точках контура объекта недвижимости с кадастровым номером** 22:70:030701:202 :

Система координат МСК-22, зона 2 Зона № 2

| Обозначение характерных точек границ | Содержатся в Едином государственном реестре недвижимости |   |           | Определены в ходе выполнения комплексных кадастровых работ |              |           | Метод определения координат                             | Формулы, примененные для расчета средней квадратической погрешности определения координат характерных точек (Mt), м, с подставленными в такие формулы значениями и итоговые (вычисленные) значения Mt, м |
|--------------------------------------|--|---|-----------|--|--------------|-----------|---|--|
|                                      | координаты, м  |   | Радиус, м | координаты, м  |              | Радиус, м |   |  |
|                                      | X  | Y | R         | X  | Y            | R         |   |  |
| 1                                    | 2  | 3 | 4         | 5  | 6            | 7         | 8   | 9  |
| н3830                                | —  | — | —         | 394 450,49   | 2 215 981,42 | —         | Метод спутниковых геодезических измерений (определений) | Mt = 0,10  |
| н3840                                | —  | — | —         | 394 455,49   | 2 215 983,71 | —         |   |  |
| н3850                                | —  | — | —         | 394 453,18   | 2 215 988,75 | —         |   |  |

| 1     | 2 | 3 | 4 | 5          | 6            | 7 | 8   | 9         |
|-------|---|---|---|------------|--------------|---|---|-----------|
| н3860 | — | — | — | 394 448,38 | 2 215 986,47 | — | Метод спутниковых геодезических измерений (определений) | Mt = 0,10 |
| н3830 | — | — | — | 394 450,49 | 2 215 981,42 | — |   |           |

**2. Сведения о характеристиках объекта недвижимости с кадастровым номером** 22:70:030701:202 :

| № п/п | Наименование характеристики   | Значение характеристики  |
|-------|---|--|
| 1     | 2   | 3  |
| 1.    | Вид объекта недвижимости  | Здание   |
| 2.    | Ранее присвоенный государственный учетный номер (инвентарный) здания, сооружения, объекта незавершенного строительства  | Кадастровый номер 22:70:000000:000:046/154/A0:1007/A0  |
| 3.    | Кадастровый номер земельного участка (земельных участков), в границах которого (которых) расположены здание, сооружение, объект незавершенного строительства                                      | 22:70:030704:44  |
| 4.    | Уникальный учетный номер кадастрового квартала, в границах которого расположены здание, сооружение, объект незавершенного строительства   | 22:70:030701   |
| 5.    | Адрес здания, сооружения, объекта незавершенного строительства  | —  |
| 5.1.  | Сведения о местоположении здания, сооружения, объекта незавершенного строительства (при отсутствии адреса) в структурированном в соответствии с федеральной информационной адресной системой виде |  |
| 5.2.  | Дополнительные сведения о местоположении  | Российская Федерация, Алтайский край, город Рубцовск, Садоводческое товарищество № 7, Смородиновая улица, д. 7 |
| 6.    | Иные сведения   | —  |

**3. Пояснения к сведениям об объекте недвижимости с кадастровым номером** 22:70:030701:202 :





|    |   |
|----|---|
| 1. | — |
|----|---|

### Схема границ земельных участков

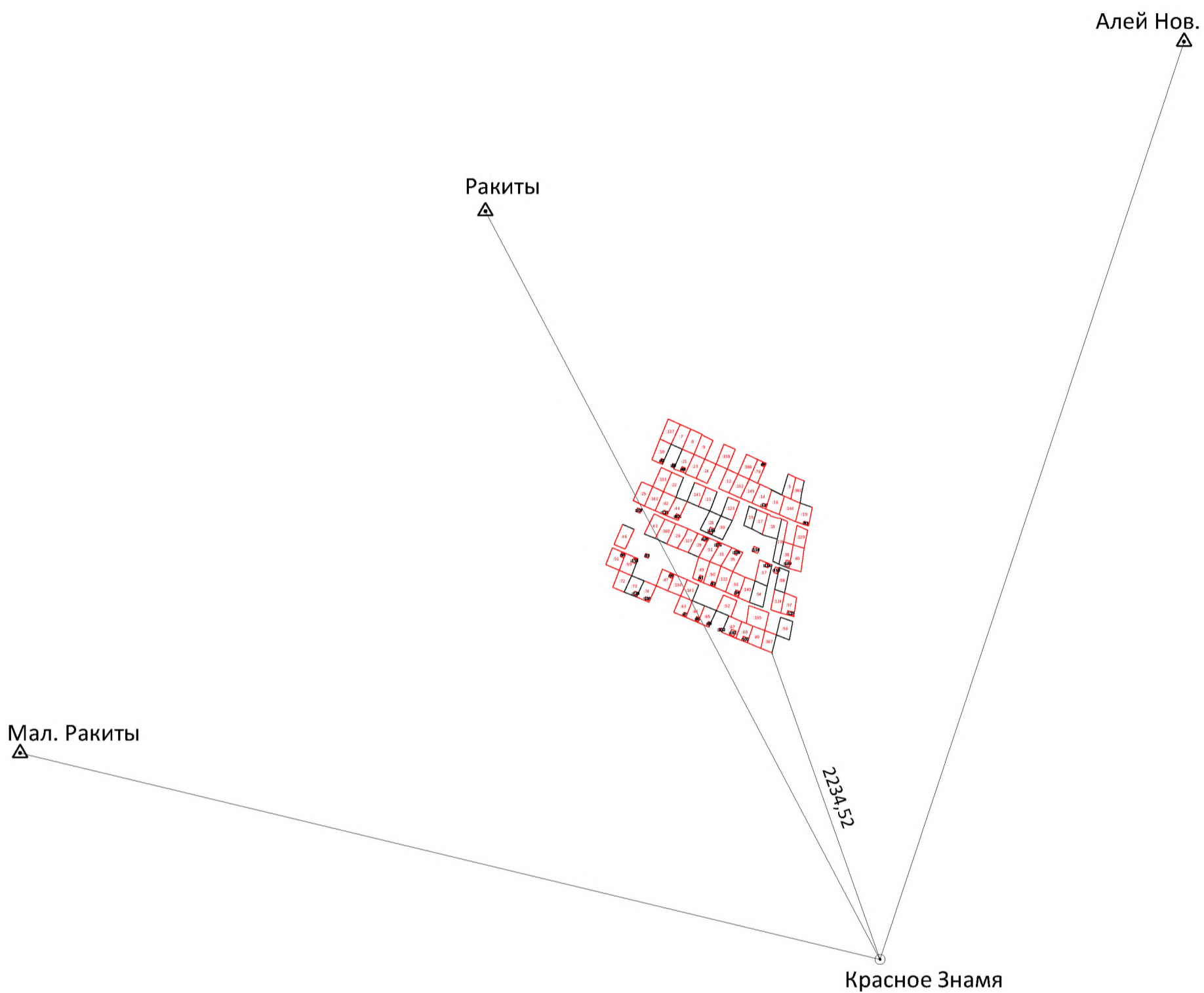


Масштаб 1:1 400



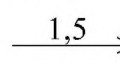

**Условные обозначения:**

- :7** - Кадастровый номер уточняемого, исправляемого земельного участка
- :91** - Кадастровый номер уточняемого, исправляемого здания, сооружения, объекта незавершенного строительства
- :128** - Кадастровый номер земельного участка, учтенного в ЕГРН
- 7** - Существующая точка, имеющиеся в ЕГРН сведения о которой позволяют однозначно определить ее местоположение
- 5** - Прекращающая существование точка, сведения о которой позволяют однозначно определить ее местоположение
- н1у** - Образующая точка земельного участка, сведения о которой позволяют однозначно определить ее местоположение
-  - Существующая часть границы, имеющиеся в ЕГРН сведения о которой достаточны для определения ее местоположения
-  - вновь образованная часть границы, сведения о которой достаточны для определения ее местоположения
-  - Существующая часть границы контура и кадастровый номер объекта капитального строительства, имеющиеся в ЕГРН сведения о котором достаточны для определения его местоположения
- 22:70:030704** - Номер кадастрового квартала
-  - Граница кадастрового квартала

### Схема геодезических построений



#### Условные обозначения:

-  - Вновь образованная часть границы, сведения о которой достаточны для определения ее местоположения
-  - Название пункта ГГС, направление геодезических построений при создании съёмочного обоснования
-  - направление и расстояние от точки съёмочного обоснования до характерных точек земельного участка
-  - точка съёмочного обоснования