

*Ведомость рабочих чертежей основного комплекта "ПОЗУ"*

<i>Лист</i>	<i>Наименование</i>	<i>Примечание</i>
1	<i>Общие данные</i>	
2	<i>План границ земельного участка</i>	
3	<i>Разбивочный план</i>	
4	<i>План покрытий и благоустройства</i>	
5	<i>Конструкция покрытий А-1; А-2</i>	

*Ведомость ссылочных и прилагаемых документов*

<i>Обозначение</i>	<i>Наименование</i>	<i>Примечание</i>
	<i>Ссылочные документы</i>	
320-44	<i>Типовые элементы внешнего благоустройства</i>	
ГОСТ 6665-91	<i>Камни бортовые бетонные</i>	
	<i>Прилагаемые документы</i>	
	<i>Конструкции асфальтобетонных покрытий А-1; А-2</i>	

*Проект выполнен в соответствии с действующими нормами и правилами и предусматривает мероприятия, обеспечивающие безопасную для жизни и здоровья людей эксплуатацию объекта при соблюдении предусмотренных рабочими чертежами мероприятий.*

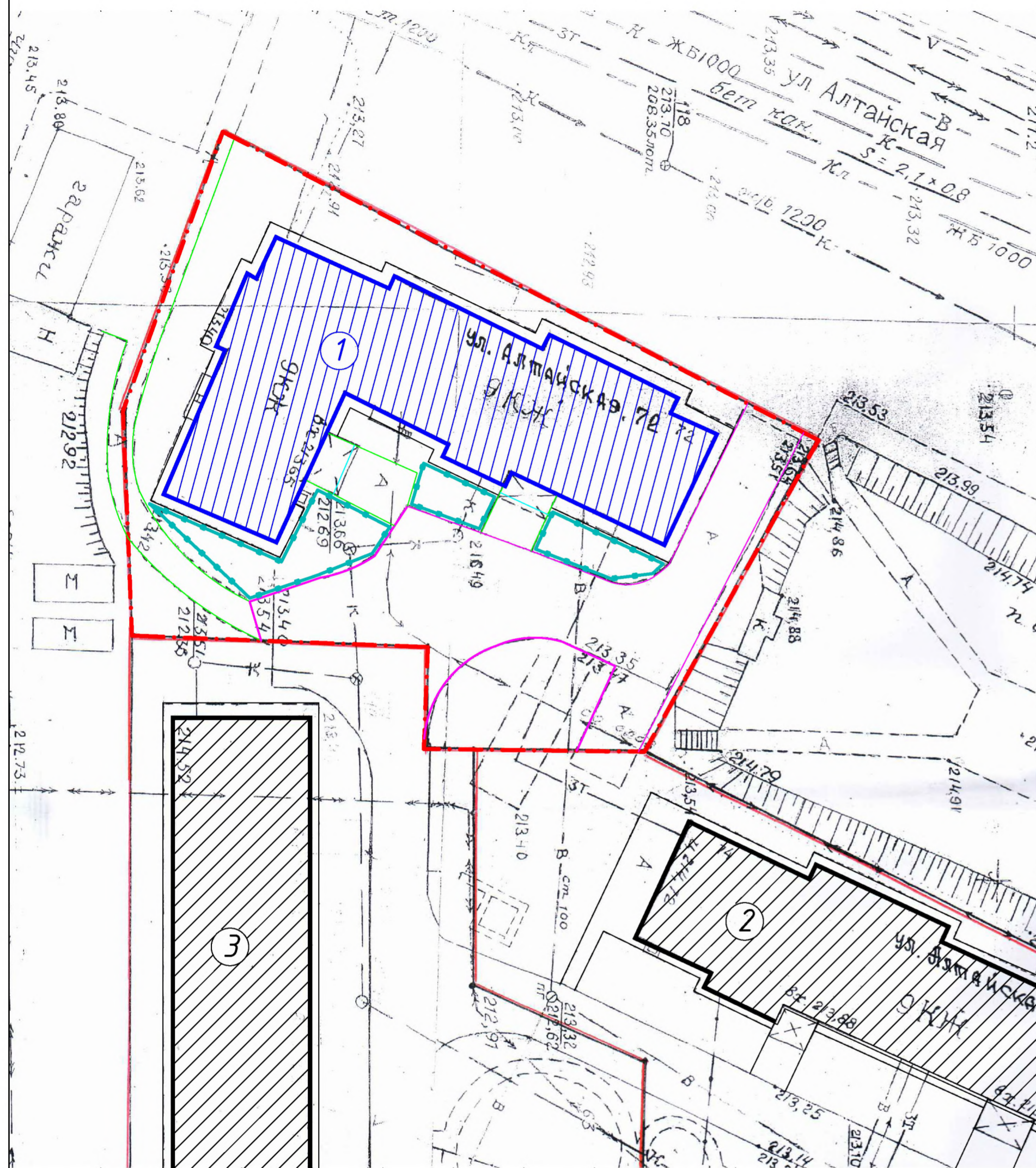
*Объемы работ*

<i>№ п.п.</i>	<i>Наименование работ</i>	<i>Кол-во</i>	<i>Примечание</i>
1	<i>Демонтаж старого асфальто-бетонного покрытия с планировкой внутридворового проезда</i>	474	<i>кв.м.</i>
2	<i>Демонтаж старого бортового ограждения из бетонного камня БР100.30.15 ГОСТ6665-91</i>	116	<i>п.м.</i>
3	<i>Демонтаж старого асфальто-бетонного покрытия с планировкой дорожек и подходов к лестничным клеткам</i>	127,07	<i>кв.м.</i>
4	<i>Устойство покрытия А-1: - основание из щебня, уложенного по способу заклинки по ГОСТ 8267-82 - 200мм.</i>	94,8	<i>куб.м.</i>
	<i>- покрытие из асфальтобетона мелкозернистого тип В 2-ой марки ГОСТ 9128-84*</i>	474	<i>кв.м.</i>
5	<i>Установка бортового ограждения из бетонного камня БР100.30.15 ГОСТ6665-91</i>	207,6	<i>п.м.</i>
6	<i>Устойство покрытия А-2 - основание из песка по ГОСТ 8736-85 - 50мм.</i>	6,35	<i>куб.м.</i>
	<i>- основание из щебня, уложенного по способу заклинки по ГОСТ 8267-82 - 100мм.</i>	12,707	<i>куб.м.</i>
	<i>- покрытие из асфальтобетона мелкозернистого тип В 2-ой марки ГОСТ 9128-84*</i>	127,07	<i>кв.м.</i>

<i>Изм.</i>	<i>Кол.уч</i>	<i>Лист</i>	<i>№ док</i>	<i>Подпись</i>	<i>Дата</i>		
<i>Дизайн-проект благоустройства придомовой территории многоквартирного жилого дома №72 по улице Алтайской в городе Рубцовске, Алтайского края</i>							
					<i>Стадия</i>	<i>Лист</i>	<i>Листов</i>
					<i>РП</i>	<i>1</i>	
					<i>Общие данные.</i>	<i>Рубцовск 2017 год</i>	









План границ земельного участка. М 1:500



Экспликация зданий и сооружений

Номер по ГП	Наименование	Этаж-ность	Площадь (кв.м.)		Строит. объем м <sup>3</sup>
			застройки	общая	
1	Существующее здание многоквартирного жилого дома по ул Алтайская, 72	9	701,7		18945,9
2	Существующее смежное здание многоквартирного жилого дома по ул. Алтайская 74	9			
3	Существующее смежное здание многоквартирного жилого дома по ул. Алтайская, 70	5			

Условные обозначения:

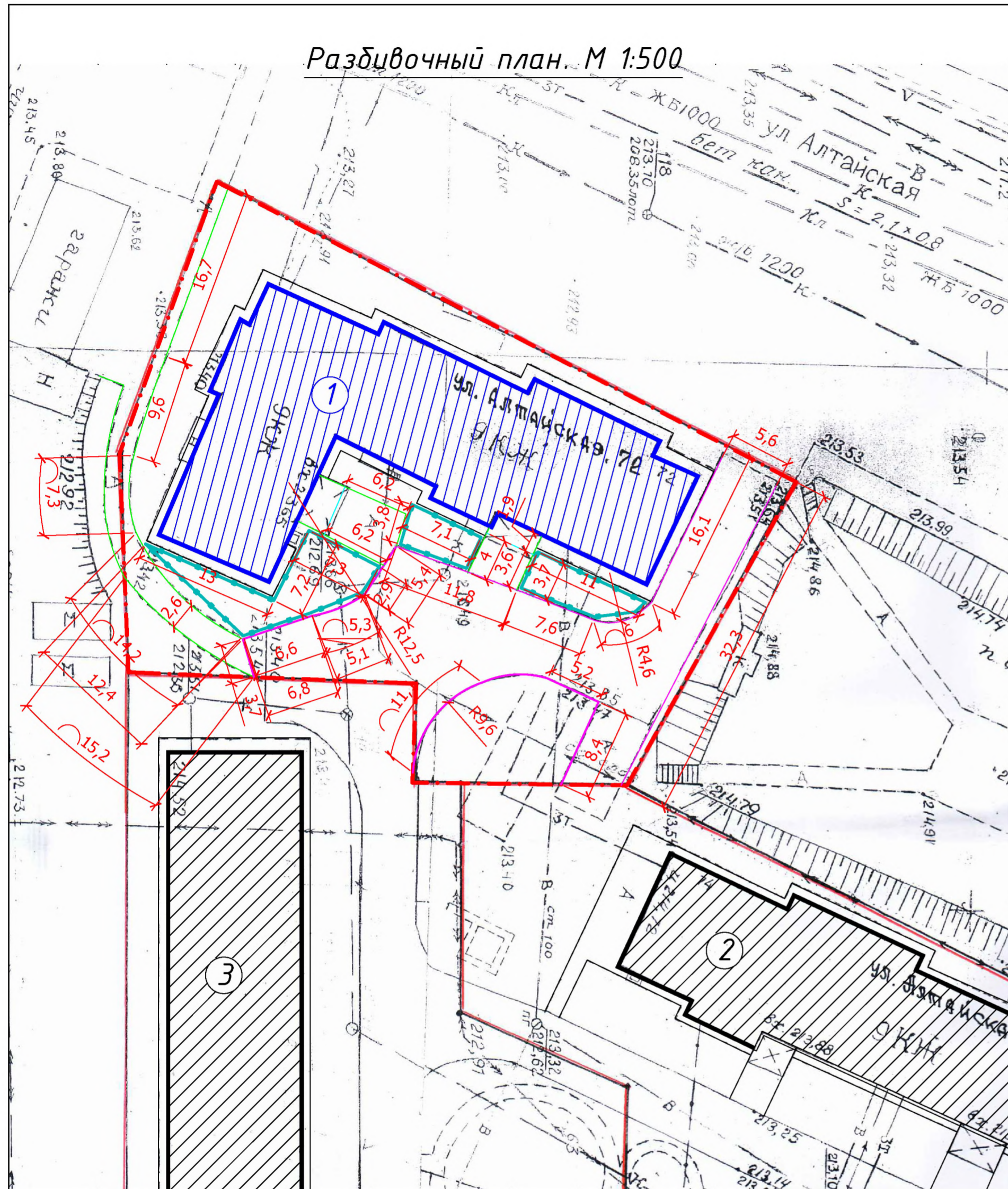
-  - Существующий многоквартирный жилой дом, придомовая территория которого благоустраивается
-  - Существующие, смежные здания и сооружения
-  - Граница земельного участка существующих многоквартирного жилого дома, придомовая территория которого благоустраивается
-  - Границы реконструируемых асфальто-бетонных проездов и проектируемых временных, открытых стоянок автотранспорта, многоквартирного жилого дома
-  - Границы реконструируемых покрытий дорожек и подходов к лестничным клеткам многоквартирного жилого дома из асфальтобетона
-  - Проектируемое металлическое ограждение h=0,5 м

1. План границ земельного участка многоквартирного жилого дома (поз. 1), придомовая территория которого благоустраивается, разработан на основании ситуационного плана М 1:500, подготовленного комитетом по архитектуре и градостроительству Администрации города Рубцовска.
2. Земельный участок - площадью 2131,8 кв.м. стоит на кадастровом учете и имеет кадастровый номер.
3. Земельный участок многоквартирного жилого дома № 76 (поз. 1), по улице Алтайская, расположен в северной части города Рубцовска, в зоне Ж-1-4 (зоне многоэтажной жилой застройки) и ограничен:
  - с северной стороны - смежная территория погребов;
  - с восточной стороны, смежным земельным участком многоквартирного жилого дома № 74 по улице Алтайской и смежным земельным участком многоквартирного жилого дома № 70 по улице Алтайской;
  - с западной стороны, проезжей частью улицы Алтайская;
  - с южной стороны, смежным земельным участком территории гаражей.
4. Все размеры на плане даны в метрах.

Изм.	Кол.уч	Лист	N док	Подпись	Дата				
						Дизайн-проект благоустройства придомовой территории многоквартирного жилого дома №72 по улице Алтайской в городе Рубцовске, Алтайского края			
						Инициативная группа граждан	Стадия	Лист	Листов
							РП	2	
						План границ земельного участка многоквартирного жилого дома по ул. Алтайская 72.	Рубцовск 2017 год		



## Экспликация зданий и сооружений



Номер по ГП	Наименование	Этаж-ность	Площадь (кв.м.)		Строит. объем м <sup>3</sup>
			застройки	общая	
1	Существующее здание многоквартирного жилого дома по ул Алтайская, 72	9	701,7		18945,9
2	Существующее смежное здание многоквартирного жилого дома по ул. Алтайская 74	9			
3	Существующее смежное здание многоквартирного жилого дома по ул. Алтайская, 70	5			

### Условные обозначения:

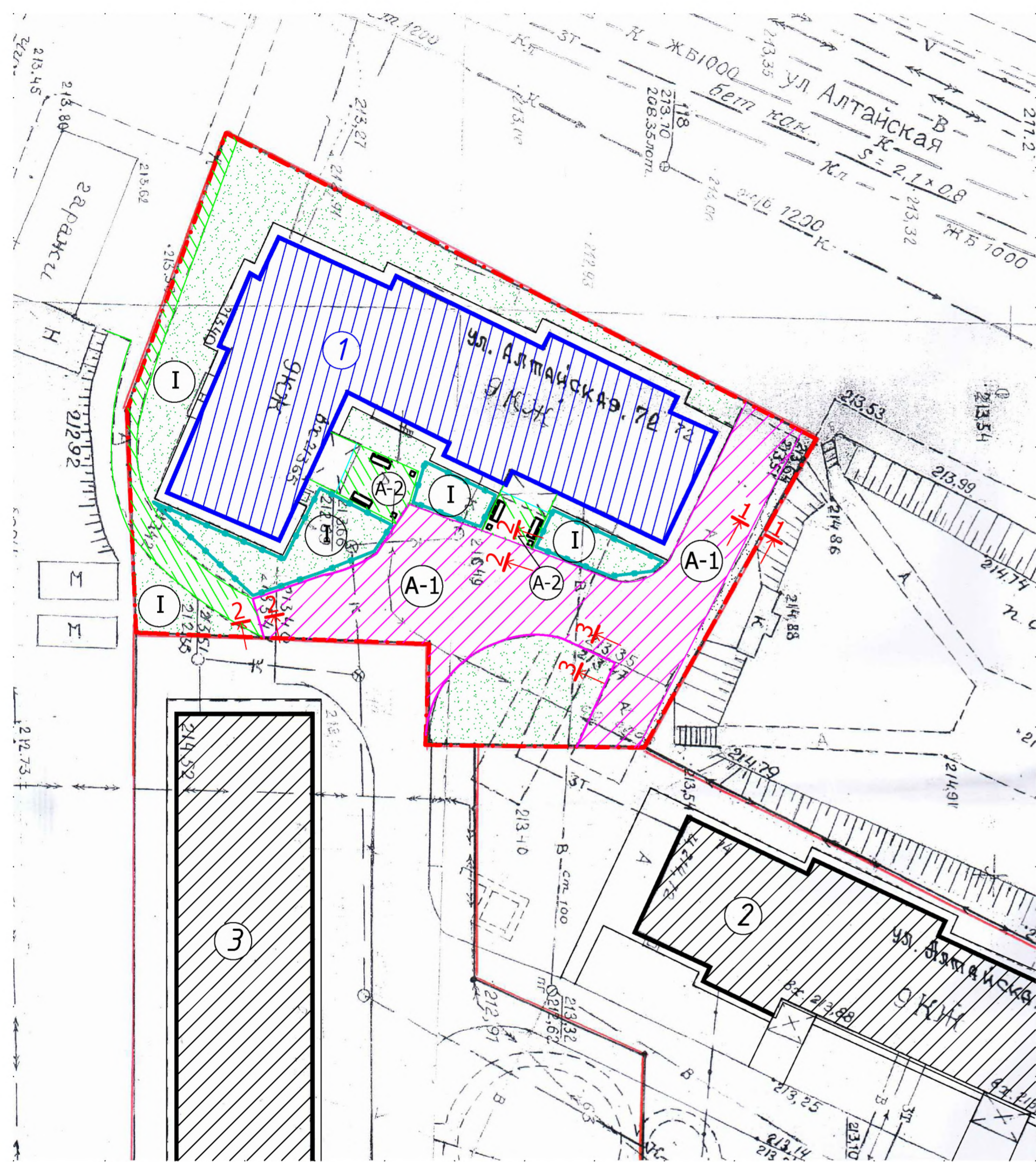
- Существующий многоквартирный жилой дом, придомовая территория которого благоустраивается
- Существующие, смежные здания и сооружения
- Граница земельного участка существующих многоквартирного жилого дома, придомовая территория которого благоустраивается
- Границы реконструируемых асфальто-бетонных проездов и проектируемых временных, открытых стоянок автотранспорта, многоквартирного жилого дома
- Границы реконструируемых покрытий дорожек и подходов к лестничным клеткам многоквартирного жилого дома из асфальтобетона
- Проектируемое металлическое ограждение h=0,5 м

1. Разбивку элементов благоустройства многоквартирного жилого дома (поз.1), производить от наружных граней стен жилого дома, параллельно им и с углами поворота указанными на плане.
2. Все размеры на плане даны в метрах.
3. Площадь земельного участка 2131,8 м<sup>2</sup>.

Дизайн-проект благоустройства придомовой территории многоквартирного жилого дома №72 по улице Алтайской в городе Рубцовске, Алтайского края					
Изм.	Кол.уч	Лист	№ док	Подпись	Дата
Инициативная группа граждан					
			Стадия	Лист	Листов
			РП	3	
Разбивочный план.					Рубцовск 2017 год



План покрытий и благоустройства. М 1:500



Экспликация зданий и сооружений

Номер по ГП	Наименование	Этаж-ность	Площадь (кв.м.)		Строит. объем м <sup>3</sup>
			застройки	общая	
1	Существующее здание многоквартирного жилого дома по ул Алтайская, 72	9	701,7		18945,9
2	Существующее смежное здание многоквартирного жилого дома по ул. Алтайская 74	9			
3	Существующее смежное здание многоквартирного жилого дома по ул. Алтайская, 70	5			

Ведомость покрытий

Наименование	Тип покрытия	Площадь покрытия	Бортовое ограждение	
			тип	количество
Асфальто-бетонное внутридворовых проездов	A-1	471,66 м <sup>2</sup>	БР100.30.15	125,8 п.м
Асфальто-бетонное дорожек и подходов к лестничным клеткам жилого дома	A-2	127,07 м <sup>2</sup>	БР100.30.15	86,8 п.м

Ведомость малых форм архитектуры

Номер по ГП	Условные обозначения	Наименование	Кол-во	Обозначение типового проекта
У-1	◊	Урна У-1	4	320-10
С-1	▭	Скамья садовая	4	

Ведомость озеленения

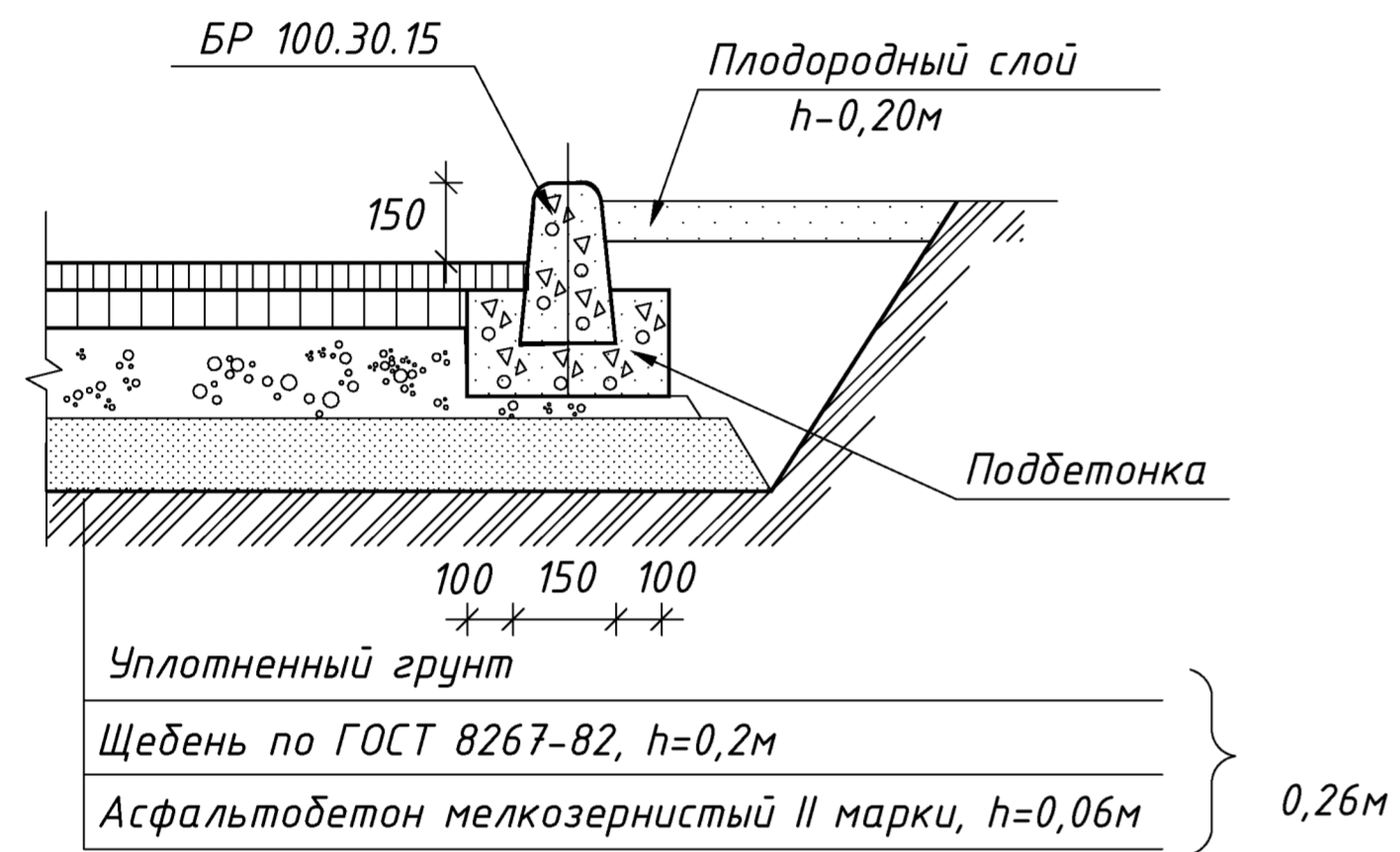
Номер по ГП	Наименование	Кол-во	Категория	Примечание
I	Газон обыкновенный	649,16 м <sup>2</sup>	многолет	смесь трав

Изм.	Кол.уч	Лист	№ док	Подпись	Дата			
Дизайн-проект благоустройства придомовой территории многоквартирного жилого дома №72 по улице Алтайской в городе Рубцовске, Алтайского края						Стадия	Лист	Листов
Инициативная группа граждан						РП	4	
План покрытий и благоустройства.						Рубцовск 2017 год		

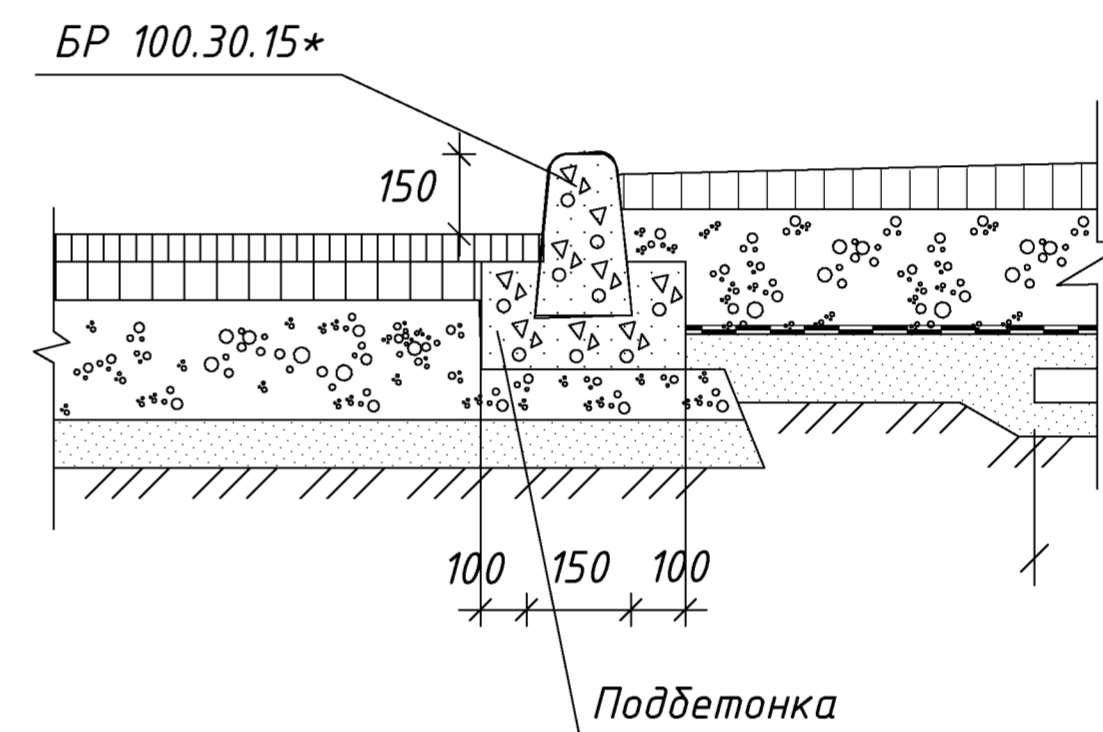
1. Работы по благоустройству территории выполнять в соответствии со СНиП III-10-75 "Правила производства и приемки работ. Благоустройство территории".



ТИП 1  
 КОНСТРУКЦИЯ ПРОЕЗДОВ ИЗ АСФАЛЬТОБЕТОНА А-1  
 Сечение 1-1



ТИП 2  
 КОНСТРУКЦИЯ ПРОЕЗДОВ ИЗ АСФАЛЬТОБЕТОНА А-2  
 Сечение 2-2



						Дизайн-проект благоустройства придомовой территории многоквартирного жилого дома №72 по улице Алтайской в городе Рубцовске, Алтайского края		
Изм.	Кол.уч	Лист	N док	Подпись	Дата	Инициативная группа граждан	Стадия	Лист
							ПД	5
						Конструкция покрытий А-1, А-2.	Рубцовск 2017 год	