

КАРТА-ПЛАН ТЕРРИТОРИИ

Пояснительная записка

1. Сведения о территории выполнения комплексных кадастровых работ:

Алтайский край, город Рубцовск, номер кадастрового квартала - 22:70:011702

(наименование субъекта Российской Федерации, муниципального образования, населенного пункта, уникальные учетные номера кадастровых кварталов, иные сведения, позволяющие определить местоположение территории, на которой выполняются комплексные кадастровые работы, например, наименование садоводческого или огороднического некоммерческого товарищества, гаражного кооператива, элемента планировочной структуры)

2. Основания выполнения комплексных кадастровых работ:

Наименование, дата и номер документа, на основании которого выполняются комплексные кадастровые работы:

Муниципальный контракт № 2024.051 от 13 мая 2024 г.

3. Дата подготовки карты-плана территории: 13 ноября 2024 г.

4. Сведения о заказчике(ах) комплексных кадастровых работ:

В отношении юридического лица, органа местного самоуправления муниципального района, муниципального округа или городского округа либо уполномоченного исполнительного органа государственной власти субъекта Российской Федерации:

полное или сокращенное (в случае, если имеется) наименование: Администрация города Рубцовска Алтайского края

основной государственный регистрационный номер: 1022200813656

идентификационный номер налогоплательщика: 2209011079

В отношении физического лица или представителя физических или юридических лиц:

фамилия, имя, отчество (последнее - при наличии): —

страховой номер индивидуального лицевого счета в системе обязательного пенсионного страхования Российской Федерации (СНИЛС): —

Наименование и реквизиты документа, подтверждающие полномочия представителя заказчика(ов) комплексных кадастровых работ:

—

Адрес электронной почты (для направления уведомления о результатах внесения сведений в Единый государственный реестр недвижимости):

—

5. Сведения об исполнителе комплексных кадастровых работ:

Полное или сокращенное (в случае, если имеется) наименование и адрес юридического лица, с которым заключен государственный или муниципальный контракт либо договор подряда на выполнение комплексных кадастровых работ:

Фамилия, имя, отчество кадастрового инженера (последнее - при наличии): Антонюк Денис Юрьевич
и основной государственный регистрационный номер кадастрового инженера индивидуального предпринимателя (ОГРНИП): —

Страховой номер индивидуального лицевого счета в системе обязательного пенсионного страхования Российской Федерации (СНИЛС) кадастрового инженера: 113-808-409-38

Уникальный реестровый номер кадастрового инженера в реестре саморегулируемой организации кадастровых инженеров и дата внесения сведений о физическом лице в такой реестр: 1655, 14 ноября 2016 г.

Полное или (в случае, если имеется) сокращенное наименование саморегулируемой организации кадастровых инженеров, членом которой является кадастровый инженер: Ассоциация СРО "МСКИ"

Контактный телефон: 83812790545

Почтовый адрес и адрес электронной почты, по которым осуществляется связь с кадастровым инженером: 644099, Омская обл, г Омск, Центральный округ, Больничный пер, д 6, офис 245, kad.ingener55@gmail.com

6. Перечень документов, использованных при подготовке карты-плана территории:

№ п/п	Реквизиты документа				
	Вид	Дата	Номер	Наименование	Иные сведения
1	2	3	4	5	6
1	Кадастровый план территории, выдан: Филиал публично-правовой компании "Роскадастр" по Алтайскому краю	30 мая 2024 г.	КУВИ-001/2024-145736851	Кадастровый план территории	—
2	Документы градостроительного зонирования (Правила землепользования и застройки), выдан: Рубцовский городской Совет депутатов Алтайского края	4 декабря 2007 г.	621	Правила землепользования и застройки города Рубцовска	—
3	Материалы картографо-геодезического фонда, выдан: Публично-правовая компания «Роскадастр»	9 июля 2024 г.	170-20519/2024-В	Выписка о пунктах государственной геодезической сети, государственной нивелирной сети и государственной гравиметрической сети	—

7. Пояснения к карте-плану территории:

Общие сведения

На территории кадастрового квартала 22:70:011702 ООО "Атлант" в соответствии с муниципальным контрактом № 2024.051 от 13 мая 2024 г. выполнены комплексные кадастровые работы.

Общая площадь кадастрового квартала – 18,04 га

На территории города Рубцовска Алтайского края утверждены Правила землепользования и застройки города Рубцовска Рубцовского городского Совета депутатов Алтайского края от 04.12.2007 года № 621 «Об утверждении Правил землепользования и застройки города Рубцовска».

На территорию, расположенную в границах кадастрового квартала 22:70:011702, ограниченную Угловским трактом, пер.Дорожным, пер.Объездным разработан проект межевания территории от 2019 года. Проектом межевания территории предусмотрено образование 3 земельных участков в границах территории кадастрового квартала 22:70:011702. Вышеуказанный проект межевания территории реализован в 2020 году, иные проекты межевания территории на кадастровый квартал 22:70:011702 не разработаны, в связи с чем образование земельных участков не предусмотрено.

В ходе анализа кадастрового плана территории было выявлено, что в границах кадастрового квартала 22:70:011702 расположено 37 земельных участка и 38 объектов капитального строительства.

Сведения об уточняемых земельных участках

Сведения ЕГРН о земельных участках, расположенных на территории кадастрового квартала 22:70:011702, соответствуют установленным на основании Федерального закона от 13.07.2015 № 218-ФЗ «О государственной регистрации недвижимости» требованиям к описанию местоположения границ земельных участков.

Уточнение местоположения границ земельных участков, расположенных на территории кадастрового квартала 22:70:011702 не требуется.

Сведения об уточняемых земельных участках, необходимые для исправления реестровых ошибок в сведениях о местоположении их границ

В ходе проведения комплексных кадастровых работ было исправлено местоположения границ и (или) площади 6 земельных участков с кадастровыми номерами 22:70:011702:19, 22:70:011702:120, 22:70:011702:121, 22:70:011702:122, 22:70:011702:123, 22:70:011702:125, расположенных в границах кадастрового квартала 22:70:011702.

В процессе проведения комплексных кадастровых работ было выявлено несоответствие сведений ЕГРН о местоположении границ земельных участков их фактическому местоположению. Несоответствие выражается общим смещением учтенных границ, сведения о которых содержатся в ЕГРН, по отношению к фактическим границам. Предположительно, ошибка была допущена при формировании границ объектов.

В соответствии с п. 2.3 ст. 43 Федерального закона от 13.07.2015 N 218-ФЗ "О государственной регистрации недвижимости" одной из особенностей осуществления государственного кадастрового учета при уточнении границ земельных участков является следующее: если при осуществлении государственного кадастрового учета в связи с уточнением описания местоположения границ земельного участка (за исключением земельных участков, пересечение границ которых с границами территориальных зон допускается в соответствии с Земельным кодексом Российской Федерации, другими федеральными законами) выявлено пересечение границ земельного участка с границами территориальных зон, сведения о местоположении которых содержатся в Едином государственном реестре недвижимости, данное обстоятельство не является препятствием для осуществления государственного кадастрового учета указанного земельного участка в случае, если более пятидесяти процентов площади указанного земельного участка находится в границах или за границами определенной территориальной зоны.

Границы уточняемых земельных участков с кадастровыми номерами 22:70:011702:122, 22:70:011702:123, 22:70:011702:125 пересекают границы территориальной зоны коммунальных объектов (П-5) с реестровым номером 22:70-7.232. Более пятидесяти процентов площади уточняемых земельных участков с кадастровыми номерами 22:70:011702:122, 22:70:011702:123, 22:70:011702:125 расположены в границах территориальной зоны коммунальных объектов (П-5) с реестровым номером 22:70-7.232.

Согласно п. 2.3 ст. 43 Федерального закона от 13.07.2015 N 218-ФЗ "О государственной регистрации недвижимости" данное обстоятельство не является препятствием для осуществления государственного кадастрового учета указанных земельных участков.

Описание местоположения здания, сооружения, объекта незавершенного строительства на земельном участке

В ходе проведения комплексных кадастровых работ было выявлено, что местоположение 23 (т.ч. 7 из иных кварталов, фактически расположенные в квартале 22:70:011702) объектов капитального строительства не соответствуют установленным требованиям Федерального закона от 13.07.2015г. № 218-ФЗ.

Согласно сведениям ЕГРН в границах земельного участка с кадастровым номером 22:70:011702:89 расположены 2 объекта капитального строительства с кадастровыми номерами 22:70:011702:102, 22:70:011702:132. Проведя анализ территории, в границах земельного участка с кадастровым номером 22:70:011702:89 был заkoordinирован объект капитального строительства с кадастровым номером 22:70:011702:102, также в границах участка расположены некапитальные строения. Объект, соответствующий характеристикам объекта капитального строительства с кадастровым номером 22:70:011702:132 - хозяйственная постройка площадью 130 кв.м., в границах земельного участка с кадастровым номером 22:70:011702:89 не обнаружен. В ходе устного разговора с правообладателем объекта капитального строительства с кадастровым номером 22:70:011702:132 им было отказано в оказании содействия в проведении работ и указании на местности местоположения данного объекта капитального строительства. В связи с вышеизложенным местоположение объекта капитального строительства с кадастровым номером 22:70:011702:132 не уточнялось.

Объект капитального строительства с кадастровым номером 22:70:011702:90 фактически расположен за пределами границ кадастрового квартала 22:70:011702, в связи с чем его местоположение не уточнялось.

Согласно сведениям ЕГРН объект капитального строительства с кадастровым номером 22:70:011702:45 является многоквартирным домом, включающим в себя 2 помещения. В ходе натурного обследования территории было выявлено, что одно из помещений многоквартирного дома с кадастровым номером 22:70:011702:45 сгорело. Объект капитального строительства с кадастровым номером 22:70:011702:45 не уточнялся в связи с тем, что на местности отсутствует объект, соответствующий характеристикам объекта капитального строительства с кадастровым номером 22:70:011702:45 - многоквартирный дом, включающим в себя 2 помещения, площадью 97,8 кв.м.

Согласно сведениям ЕГРН в границах земельного участка с кадастровым номером 22:70:011702:10 расположено 8 объектов капитального строительства с кадастровыми номерами: 22:70:011702:30, 22:70:011702:34, 22:70:011702:37, 22:70:011702:39, 22:70:011702:48, 22:70:011702:50, 22:70:011702:95, 22:70:011702:96. Вид разрешенного использования земельного участка: "Для обслуживания нежилого здания гаража". Проанализировав картографические материалы разных лет давности, размещенные в открытых интернет источниках, и материалы обследования территории во время геодезической съемки, сделан вывод о том, что в границах земельного участка с кадастровым номером 22:70:011702:10 расположен объект капитального строительства с кадастровым номером 22:70:011702:95 - здание гаража площадью 3370,5 кв.м. Данный объект капитального строительства заkoordinирован в границах земельного участка с кадастровым номером 22:70:011702:10.

Согласно сведениям ЕГРН объекты капитального строительства с кадастровыми номерами 22:70:011702:30, 22:70:011702:37, 22:70:011702:39 имеют статус "архивный", в связи с чем их местоположение не уточнялось. Объект капитального строительства с кадастровым номером 22:70:011702:48 - 2-х этажное здание с наименованием "Столовая, библиотека, склад", заkoordinирован на земельном участке с кадастровым номером 22:70:011702:3 с видом разрешенного использования "Для здания столовой". Объекты капитального строительства с кадастровыми номерами 22:70:011702:34, 22:70:011702:96 фактически расположены на земельном участке с кадастровым номером 22:70:011702:9, в связи с чем и были заkoordinированы на земельном участке с кадастровым номером 22:70:011702:9. Объект капитального строительства с кадастровым номером 22:70:011702:50 не уточнялся в связи с тем, что в границах земельного участка с кадастровым номером 22:70:011702:10 отсутствует объект, соответствующий характеристикам объекта капитального строительства с кадастровым номером 22:70:011702:50 - одноэтажное нежилое здание с наименованием "Контора АТК" площадью 497,6 кв.м.

Согласно сведениям ЕГРН объекты капитального строительства с кадастровыми номерами 22:70:000000:196, 22:70:000000:130 расположены в квартале 22:70:000000. Фактически данные объекты капитального строительства расположены в границах кадастрового квартала 22:70:011702.

Согласно сведениям ЕГРН объекты капитального строительства с кадастровыми номерами 22:70:011702:111, 22:70:011702:109, 22:70:000000:130, 22:70:000000:107, 22:70:011702:113 расположены в границах земельного участка с кадастровым номером 22:70:011702:19. Данная связь ошибочна, т.к на земельном участке с кадастровым номером 22:70:011702:19 площадью 288 кв.м и видом разрешенного использования "Для эксплуатации гаража на 5 автомобилей" расположен только объект капитального строительства с кадастровым номером 22:70:000000:124 - наименование "Гараж на пять автомобилей".

Результат выполнения комплексных кадастровых работ

В результате выполнения комплексных кадастровых работ в отношении кадастрового квартала 22:70:011702 осуществлено:

- исправлено местоположение границ земельных участков — 6 шт.;
- уточнение местоположение границ объектов капитального строительства, границы которых не установлены в соответствии с требованиями земельного законодательства – 23 (т.ч. 7 из иных кварталов) шт.

Сведения о пунктах геодезической сети и средствах измерений

1. Сведения о пунктах геодезической сети:

№ п/п	Вид геодезической сети	Название пункта геодезической сети и тип знака	Система координат пункта геодезической сети	Координаты пункта, м		Дата обследования 9 июля 2024 г.		
				X	Y	Сведения о состоянии		
1	2	3	4	5	6	наружного знака пункта	центра пункта	марки центра пункта
1	ГГС. 2	Красное Знамя, пир., 5.200 м	МСК-22, зона 2	392 151,92	2 216 861,08	Утрачен	Сохранился	Сохранился
2	ГГС. 1	Ракиты, 1 оп.знак		404 739,86	2 210 229,15			
3	ГГС. 1	Мал. Ракиты, пир., 5.900 м		395 278,18	2 203 848,79			
4	ГГС. 2	Алей Нов., 146 оп.знак		408 955,54	2 222 422,57			

2. Сведения об использованных средствах измерений:

№ п/п	Наименование и обозначение типа средства измерений - прибора (инструмента, аппаратуры)	Заводской или серийный номер средства измерений	Реквизиты свидетельства о поверке прибора (инструмента, аппаратуры) и (или) срок действия поверки
1	2	3	4
1	Аппаратура геодезическая спутниковая EFT M3 PIUS	ТН13814212	№ С-ГСХ/14-02-2024/317262867 от 14.02.2024

Сведения об уточняемых земельных участках, необходимые для исправления реестровых ошибок в сведениях о местоположении их границ

1. Сведения о характерных точках границ уточняемого земельного участка с кадастровым номером 22:70:011702:19 :

Система координат МСК-22, зона 2 Зона № 2

Обозначение характерных точек границ	Координаты, м				Метод определения координат	Формулы, примененные для расчета средней квадратической погрешности определения координат характерных точек границ (Mt), с подставленными в такие формулы значениями и итоговые (вычисленные) значения Mt, м	Описание закрепления точки
	содержатся в Едином государственном реестре недвижимости		определены в результате выполнения комплексных кадастровых работ				
	X	Y	X	Y			
1	2	3	4	5	6	7	8
233	395 692,85	2 209 744,33	395 692,85	2 209 744,33	Метод спутниковых геодезических измерений (определений)	Mt = 0,10	—
234	395 693,04	2 209 743,06	395 693,04	2 209 743,06			
н235У	—	—	395 694,73	2 209 743,10			
236	395 695,04	2 209 742,91	—	—		0,10	
237	395 717,29	2 209 746,82	—	—			
н238У	—	—	395 717,28	2 209 746,91		Mt = 0,10	
239	395 715,48	2 209 757,94	395 715,48	2 209 757,94			
240	395 689,84	2 209 753,61	395 689,84	2 209 753,61			
241	395 690,37	2 209 749,71	395 690,37	2 209 749,71			
242	395 690,74	2 209 747,14	395 690,74	2 209 747,14			
243	395 692,42	2 209 747,39	395 692,42	2 209 747,39			

1	2	3	4	5	6	7	8
233	395 692,85	2 209 744,33	395 692,85	2 209 744,33	Метод спутниковых геодезических измерений (определений)	Mt = 0,10	—

2. Сведения о частях границ уточняемого земельного участка с кадастровым номером 22:70:011702:19 :

Обозначение части границ		Горизонтальное проложение (S), м	Описание прохождения части границ	Сведения о согласовании местоположения границ (согласовано/спорное)
от т.	до т.			
1	2	3	4	5
233	234	1,28	—	согласовано
234	н235У	1,69		
н235У	н238У	22,87		
н238У	239	11,18		
239	240	26,00		
240	241	3,94		
241	242	2,60		
242	243	1,70		
243	233	3,09		

3. Сведения о характеристиках уточняемого земельного участка с кадастровым номером 22:70:011702:19 :

№ п/п	Наименование характеристики	Значение характеристики
1	2	3
1.	Адрес земельного участка	—
1.1.	Сведения о местоположении земельного участка (при отсутствии адреса) в структурированном в соответствии с федеральной информационной адресной системой виде	658200, Российская Федерация, Алтайский край, Рубцовск г
1.2.	Дополнительные сведения о местоположении земельного участка	Местоположение установлено относительно ориентира, расположенного в границах участка. Почтовый адрес ориентира: Российская Федерация, Алтайский край, г. Рубцовск, тракт Угловский, дом 67.
2.	Площадь земельного участка ± величина погрешности определения (вычисления) площади ($P \pm \Delta P$), м ²	284 ± 6,00
3.	Формула, примененная для вычисления предельной погрешности определения площади земельного участка, с подставленными значениями и итоговые (вычисленные) значения	$3,5 * 0,10 * \sqrt{(284,00)} = 6$
4.	Площадь земельного участка согласно сведениям Единого государственного реестра недвижимости (Ркад), м ²	288,00
5.	Оценка расхождения P и Ркад ($P - P_{кад}$), м ²	4

1	2	3
6.	Предельный минимальный и максимальный размеры земельного участка (Р _{мин} и Р _{макс}), м ²	Р _{мин} = — Р _{макс} = —
7.	Кадастровый или иной государственный учетный номер (инвентарный) здания, сооружения, объекта незавершенного строительства, расположенного на земельном участке	22:70:000000:124
8.	Вид (виды) разрешенного использования	Для эксплуатации гаража на 5 автомобилей
8.1.	Дополнительные сведения об использовании земельного участка	—
9.	Сведения о земельных участках (землях общего пользования, территории общего пользования), посредством которых обеспечивается доступ	—
10.	Иные сведения	В процессе проведения комплексных кадастровых работ было выявлено несоответствие сведений ЕГРН о местоположении границ земельного участка их фактическому местоположению. Несоответствие выражается общим смещением учтенных границ, сведения о которых содержатся в ЕГРН, по отношению к фактическим границам. Предположительно, ошибка была допущена при формировании границ объекта.

4. Пояснения к сведениям об уточняемом земельном участке с кадастровым номером 22:70:011702:19 :

1.	—
----	---

1. Сведения о характерных точках границ уточняемого земельного участка с кадастровым номером 22:70:011702:120 :

Система координат МСК-22, зона 2 Зона № 2

Обозначение характерных точек границ	Координаты, м				Метод определения координат	Формулы, примененные для расчета средней квадратической погрешности определения координат характерных точек границ (Mt), с подставленными в такие формулы значениями и итоговые (вычисленные) значения Mt, м	Описание закрепления точки
	содержатся в Едином государственном реестре недвижимости		определены в результате выполнения комплексных кадастровых работ				
	X	Y	X	Y			
1	2	3	4	5	6	7	8
227	395 825,27	2 209 681,44	395 825,27	2 209 681,44	Метод спутниковых геодезических измерений (определений)	Mt = 0,10	—
228	395 826,82	2 209 711,14	395 826,82	2 209 711,14			
221	395 827,80	2 209 717,55	395 827,80	2 209 717,55			

1	2	3	4	5	6	7	8
н226У	—	—	395 802,14	2 209 717,96	Метод спутниковых геодезических измерений (определений)	Mt = 0,10	—
н225У	—	—	395 790,76	2 209 717,95			
224	395 785,39	2 209 717,55	395 785,39	2 209 717,55			
229	395 781,61	2 209 717,55	395 781,61	2 209 717,55			
230	395 781,61	2 209 681,44	395 781,61	2 209 681,44			
231	395 798,97	2 209 681,29	395 798,97	2 209 681,29			
232	395 802,44	2 209 681,32	395 802,44	2 209 681,32			
227	395 825,27	2 209 681,44	395 825,27	2 209 681,44			

2. Сведения о частях границ уточняемого земельного участка с кадастровым номером 22:70:011702:120 :

Обозначение части границ		Горизонтальное проложение (S), м	Описание прохождения части границ	Сведения о согласовании местоположения границ (согласовано/спорное)
от т.	до т.			
1	2	3	4	5
227	228	29,74	—	согласовано
228	221	6,48		
221	н226У	25,66		
н226У	н225У	11,38		
н225У	224	5,38		
224	229	3,78		
229	230	36,11		
230	231	17,36		
231	232	3,47		
232	227	22,83		

3. Сведения о характеристиках уточняемого земельного участка с кадастровым номером 22:70:011702:120 :

№ п/п	Наименование характеристики	Значение характеристики
1	2	3

1	2	3
1.	Адрес земельного участка	—
1.1.	Сведения о местоположении земельного участка (при отсутствии адреса) в структурированном в соответствии с федеральной информационной адресной системой виде	658200, Российская Федерация, Алтайский край, Рубцовск г
1.2.	Дополнительные сведения о местоположении земельного участка	Российская Федерация, Алтайский край, г. Рубцовск, в 100 метрах на восток от административного здания по тракту Угловский, 67
2.	Площадь земельного участка \pm величина погрешности определения (вычисления) площади ($P \pm \Delta P$), м ²	1 627 \pm 14,00
3.	Формула, примененная для вычисления предельной погрешности определения площади земельного участка, с подставленными значениями и итоговые (вычисленные) значения	$3,5 * 0,10 * \sqrt{(1\ 627,00)} = 14$
4.	Площадь земельного участка согласно сведениям Единого государственного реестра недвижимости (Ркад), м ²	1 616,00
5.	Оценка расхождения P и Ркад ($P - P_{кад}$), м ²	11
6.	Предельный минимальный и максимальный размеры земельного участка (Рмин и Рмакс), м ²	Рмин = — Рмакс = —
7.	Кадастровый или иной государственный учетный номер (инвентарный) здания, сооружения, объекта незавершенного строительства, расположенного на земельном участке	22:70:000000:210
8.	Вид (виды) разрешенного использования	Для производственной базы
8.1.	Дополнительные сведения об использовании земельного участка	—
9.	Сведения о земельных участках (землях общего пользования, территории общего пользования), посредством которых обеспечивается доступ	—
10.	Иные сведения	В процессе проведения комплексных кадастровых работ было выявлено несоответствие сведений ЕГРН о местоположении границ земельного участка их фактическому местоположению. Несоответствие выражается общим смещением учтенных границ, сведения о которых содержатся в ЕГРН, по отношению к фактическим границам. Предположительно, ошибка была допущена при формировании границ объекта.
4. Пояснения к сведениям об уточняемом земельном участке с кадастровым номером		22:70:011702:120 :
1.	—	—

1. Сведения о характерных точках границ уточняемого земельного участка с кадастровым номером 22:70:011702:121 :
 Система координат МСК-22, зона 2 Зона № 2

Обозначение характерных точек границ	Координаты, м				Метод определения координат	Формулы, примененные для расчета средней квадратической погрешности определения координат характерных точек границ (Mt), с подставленными в такие формулы значениями и итоговые (вычисленные) значения Mt, м	Описание закрепления точки
	содержатся в Едином государственном реестре недвижимости		определены в результате выполнения комплексных кадастровых работ				
	X	Y	X	Y			
1	2	3	4	5	6	7	8
221	395 827,80	2 209 717,55	395 827,80	2 209 717,55	Метод спутниковых геодезических измерений (определений)	Mt = 0,10	—
222	395 833,01	2 209 751,41	395 833,01	2 209 751,41			
223	395 785,36	2 209 751,42	395 785,36	2 209 751,42			
224	395 785,39	2 209 717,55	395 785,39	2 209 717,55			
н225У	—	—	395 790,76	2 209 717,95			
н226У	—	—	395 802,14	2 209 717,96			
221	395 827,80	2 209 717,55	395 827,80	2 209 717,55			

2. Сведения о частях границ уточняемого земельного участка с кадастровым номером 22:70:011702:121 :

Обозначение части границ		Горизонтальное проложение (S), м	Описание прохождения части границ	Сведения о согласовании местоположения границ (согласовано/спорное)
от т.	до т.			
1	2	3	4	5
221	222	34,26	—	согласовано
222	223	47,65		
223	224	33,87		
224	н225У	5,38		
н225У	н226У	11,38		
н226У	221	25,66		

3. Сведения о характеристиках уточняемого земельного участка с кадастровым номером 22:70:011702:121 :

№ п/п	Наименование характеристики	Значение характеристики
1	2	3
1.	Адрес земельного участка	—
1.1.	Сведения о местоположении земельного участка (при отсутствии адреса) в структурированном в соответствии с федеральной информационной адресной системой виде	658200, Российская Федерация, Алтайский край, Рубцовск г
1.2.	Дополнительные сведения о местоположении земельного участка	Российская Федерация, Алтайский край, г. Рубцовск, в 135 метрах на восток от административного здания по тракт Угловский, 67
2.	Площадь земельного участка ± величина погрешности определения (вычисления) площади ($P \pm \Delta P$), м ²	1 514 ± 14,00
3.	Формула, примененная для вычисления предельной погрешности определения площади земельного участка, с подставленными значениями и итоговые (вычисленные) значения	$3,5 * 0,10 * \sqrt{(1\ 514,00)} = 14$
4.	Площадь земельного участка согласно сведениям Единого государственного реестра недвижимости (Ркад), м ²	1 525,00
5.	Оценка расхождения Р и Ркад ($P - P_{кад}$), м ²	11
6.	Предельный минимальный и максимальный размеры земельного участка (Рмин и Рмакс), м ²	Рмин = — Рмакс = —
7.	Кадастровый или иной государственный учетный номер (инвентарный) здания, сооружения, объекта незавершенного строительства, расположенного на земельном участке	22:70:000000:96
8.	Вид (виды) разрешенного использования	Для производственной базы
8.1.	Дополнительные сведения об использовании земельного участка	—
9.	Сведения о земельных участках (землях общего пользования, территории общего пользования), посредством которых обеспечивается доступ	—
10.	Иные сведения	В процессе проведения комплексных кадастровых работ было выявлено несоответствие сведений ЕГРН о местоположении границ земельного участка их фактическому местоположению. Несоответствие выражается общим смещением учтенных границ, сведения о которых содержатся в ЕГРН, по отношению к фактическим границам. Предположительно, ошибка была допущена при формировании границ объекта.

4. Пояснения к сведениям об уточняемом земельном участке с кадастровым номером 22:70:011702:121 :

1.	—
----	---

1. Сведения о характерных точках границ уточняемого земельного участка с кадастровым номером 22:70:011702:122 :

Система координат МСК-22, зона 2 Зона № 2

Обозначение характерных точек границ	Координаты, м				Метод определения координат	Формулы, примененные для расчета средней квадратической погрешности определения координат характерных точек границ (Mt), с подставленными в такие формулы значениями и итоговые (вычисленные) значения Mt, м	Описание закрепления точки		
	содержатся в Едином государственном реестре недвижимости		определены в результате выполнения комплексных кадастровых работ						
	X	Y	X	Y					
1	2	3	4	5	6	7	8		
261	395 833,67	2 209 755,69	395 833,67	2 209 755,69	Метод спутниковых геодезических измерений (определений)	Mt = 0,10	—		
262	395 817,16	2 209 768,76	395 817,16	2 209 768,76					
263	395 807,26	2 209 768,90	395 807,26	2 209 768,90					
264	395 801,75	2 209 783,88	395 801,75	2 209 783,88					
265	395 795,41	2 209 781,47	395 795,41	2 209 781,47					
266	395 785,98	2 209 802,04	395 785,98	2 209 802,04					
267	395 784,72	2 209 801,90	395 784,72	2 209 801,90					
н268У	—	—	395 784,33	2 209 801,92					
269	—	—	395 766,07	2 209 795,12					
270	395 766,33	2 209 794,73	—	—					
н271У	—	—	395 759,22	2 209 792,51					
272	395 737,29	2 209 783,39	395 737,29	2 209 783,39				Mt = 0,10	

1	2	3	4	5	6	7	8
273	395 742,48	2 209 772,36	395 742,48	2 209 772,36	Метод спутниковых геодезических измерений (определений)	Mt = 0,10	—
247	395 743,11	2 209 751,37	395 743,11	2 209 751,37			
246	395 749,05	2 209 752,39	395 749,05	2 209 752,39			
245	395 760,05	2 209 753,10	395 760,05	2 209 753,10			
274	395 774,03	2 209 753,96	395 774,03	2 209 753,96			
275	395 787,20	2 209 755,69	395 787,20	2 209 755,69			
261	395 833,67	2 209 755,69	395 833,67	2 209 755,69			

2. Сведения о частях границ уточняемого земельного участка с кадастровым номером 22:70:011702:122 :

Обозначение части границ		Горизонтальное проложение (S), м	Описание прохождения части границ	Сведения о согласовании местоположения границ (согласовано/спорное)
от т.	до т.			
1	2	3	4	5
261	262	21,06	—	согласовано
262	263	9,90		
263	264	15,96		
264	265	6,78		
265	266	22,63		
266	267	1,27		
267	н268У	0,39		
н268У	269	19,49		
269	н271У	7,33		
н271У	272	23,75		
272	273	12,19		
273	247	21,00		
247	246	6,03		
246	245	11,02		
245	274	14,01		
274	275	13,28		

1	2	3	4	5
275	261	46,47	—	согласовано

3. Сведения о характеристиках уточняемого земельного участка с кадастровым номером 22:70:011702:122 :

№ п/п	Наименование характеристики	Значение характеристики
1	2	3
1.	Адрес земельного участка	—
1.1.	Сведения о местоположении земельного участка (при отсутствии адреса) в структурированном в соответствии с федеральной информационной адресной системой виде	658200, Российская Федерация, Алтайский край, Рубцовск г
1.2.	Дополнительные сведения о местоположении земельного участка	Российская Федерация, Алтайский край, г. Рубцовск, в 175 метрах на восток от административного здания по тракту Угловский, 67
2.	Площадь земельного участка ± величина погрешности определения (вычисления) площади ($P \pm \Delta P$), м ²	2 668 ± 18,00
3.	Формула, примененная для вычисления предельной погрешности определения площади земельного участка, с подставленными значениями и итоговые (вычисленные) значения	$3,5 * 0,10 * \sqrt{(2\ 668,00)} = 18$
4.	Площадь земельного участка согласно сведениям Единого государственного реестра недвижимости (Ркад), м ²	2 652,00
5.	Оценка расхождения Р и Ркад ($P - P_{кад}$), м ²	16
6.	Предельный минимальный и максимальный размеры земельного участка (Рмин и Рмакс), м ²	Рмин = — Рмакс = —
7.	Кадастровый или иной государственный учетный номер (инвентарный) здания, сооружения, объекта незавершенного строительства, расположенного на земельном участке	22:70:000000:181
8.	Вид (виды) разрешенного использования	«склад (код 6.9)»
8.1.	Дополнительные сведения об использовании земельного участка	—
9.	Сведения о земельных участках (землях общего пользования, территории общего пользования), посредством которых обеспечивается доступ	—
10.	Иные сведения	Аренда (в том числе, субаренда). Обременение возникает на основании: Договор аренды земельного участка, находящегося в федеральной собственности № 54. В процессе проведения комплексных кадастровых работ было выявлено несоответствие сведений ЕГРН о местоположении границ земельного участка их фактическому местоположению. Несоответствие выражается общим смещением учетных границ, сведения о которых содержатся в ЕГРН, по отношению к фактическим границам. Предположительно, ошибка была допущена при формировании границ объекта.

4. Пояснения к сведениям об уточняемом земельном участке с кадастровым номером 22:70:011702:122 :

1. —

1. Сведения о характерных точках границ уточняемого земельного участка с кадастровым номером 22:70:011702:123 :

Система координат МСК-22, зона 2 Зона № 2

Обозначение характерных точек границ	Координаты, м				Метод определения координат	Формулы, примененные для расчета средней квадратической погрешности определения координат характерных точек границ (Mt), с подставленными в такие формулы значениями и итоговые (вычисленные) значения Mt, м	Описание закрепления точки
	содержатся в Едином государственном реестре недвижимости		определены в результате выполнения комплексных кадастровых работ				
	X	Y	X	Y			
1	2	3	4	5	6	7	8
244	395 763,54	2 209 738,54	395 763,54	2 209 738,54	Метод спутниковых геодезических измерений (определений)	Mt = 0,10	—
245	395 760,05	2 209 753,10	395 760,05	2 209 753,10			
246	395 749,05	2 209 752,39	395 749,05	2 209 752,39			
247	395 743,11	2 209 751,37	395 743,11	2 209 751,37			
н248У	—	—	395 718,93	2 209 747,26			
н249У	—	—	395 718,94	2 209 747,19			
250	395 719,24	2 209 747,16	—	—			
251	395 721,42	2 209 734,81	—	—			
н252У	—	—	395 721,05	2 209 734,70			
253	395 722,54	2 209 728,80	395 722,54	2 209 728,80			
244	395 763,54	2 209 738,54	395 763,54	2 209 738,54	Mt = 0,10		

2. Сведения о частях границ уточняемого земельного участка с кадастровым номером 22:70:011702:123 :

Обозначение части границ		Горизонтальное проложение (S), м	Описание прохождения части границ	Сведения о согласовании местоположения границ (согласовано/спорное)
от т.	до т.			
1	2	3	4	5
244	245	14,97	—	согласовано
245	246	11,02		
246	247	6,03		
247	н248У	24,53		
н248У	н249У	0,07		
н249У	н252У	12,67		
н252У	253	6,09		
253	244	42,14		

3. Сведения о характеристиках уточняемого земельного участка с кадастровым номером 22:70:011702:123 :

№ п/п	Наименование характеристики	Значение характеристики
1	2	3
1.	Адрес земельного участка	—
1.1.	Сведения о местоположении земельного участка (при отсутствии адреса) в структурированном в соответствии с федеральной информационной адресной системой виде	658200, Российская Федерация, Алтайский край, Рубцовск г
1.2.	Дополнительные сведения о местоположении земельного участка	Российская Федерация, Алтайский край, г. Рубцовск, в 150 метрах на юго-восток от административного здания по тракту Угловский, 67
2.	Площадь земельного участка ± величина погрешности определения (вычисления) площади ($P \pm \Delta P$), м ²	726 ± 9,00
3.	Формула, примененная для вычисления предельной погрешности определения площади земельного участка, с подставленными значениями и итоговые (вычисленные) значения	$3,5 * 0,10 * \sqrt{(726,00)} = 9$
4.	Площадь земельного участка согласно сведениям Единого государственного реестра недвижимости (Ркад), м ²	719,00
5.	Оценка расхождения Р и Ркад ($P - P_{кад}$), м ²	7
6.	Предельный минимальный и максимальный размеры земельного участка (Рмин и Рмакс), м ²	Рмин = — Рмакс = —
7.	Кадастровый или иной государственный учетный номер (инвентарный) здания, сооружения, объекта незавершенного строительства, расположенного на земельном участке	22:70:011702:112

1	2	3
8.	Вид (виды) разрешенного использования	Для производственной базы
8.1.	Дополнительные сведения об использовании земельного участка	—
9.	Сведения о земельных участках (землях общего пользования, территории общего пользования), посредством которых обеспечивается доступ	—
10.	Иные сведения	Аренда (в том числе, субаренда). Обременение возникает на основании: Договор аренды земельного участка, находящегося в федеральной собственности (с приложением) № 115. Дополнительное соглашение к договору аренды земельного участка от 28.12.2017 №115 выдан МТУ Росимущества в Алтайском крае и Республике Алтай. В процессе проведения комплексных кадастровых работ было выявлено несоответствие сведений ЕГРН о местоположении границ земельного участка их фактическому местоположению. Несоответствие выражается общим смещением учтенных границ, сведения о которых содержатся в ЕГРН, по отношению к фактическим границам. Предположительно, ошибка была допущена при формировании границ объекта.

4. Пояснения к сведениям об уточняемом земельном участке с кадастровым номером 22:70:011702:123 :

1.	—
----	---

1. Сведения о характерных точках границ уточняемого земельного участка с кадастровым номером 22:70:011702:125 :

Система координат МСК-22, зона 2 Зона № 2

Обозначение характерных точек границ	Координаты, м				Метод определения координат	Формулы, примененные для расчета средней квадратической погрешности определения координат характерных точек границ (Mt), с подставленными в такие формулы значениями и итоговые (вычисленные) значения Mt, м	Описание закрепления точки
	содержатся в Едином государственном реестре недвижимости		определены в результате выполнения комплексных кадастровых работ				
	X	Y	X	Y			
1	2	3	4	5	6	7	8
254	395 724,31	2 209 721,07	395 724,31	2 209 721,07	Метод спутниковых геодезических измерений (определений)	Mt = 0,10	—
253	395 722,54	2 209 728,80	395 722,54	2 209 728,80			
n252У	—	—	395 721,05	2 209 734,70			
251	395 721,42	2 209 734,81	—	—			

1	2	3	4	5	6	7	8
250	395 719,24	2 209 747,16	—	—	Метод спутниковых геодезических измерений (определений)	—	—
н249У	—	—	395 718,94	2 209 747,19		Mt = 0,10	
н238У	—	—	395 717,28	2 209 746,91		Mt = 0,10	
237	395 717,29	2 209 746,82	—	—		0,10	
236	395 695,04	2 209 742,91	—	—		0,10	
н235У	—	—	395 694,73	2 209 743,10		Mt = 0,10	
234	395 693,04	2 209 743,06	395 693,04	2 209 743,06		Mt = 0,10	
233	395 692,85	2 209 744,33	395 692,85	2 209 744,33		Mt = 0,10	
255	395 676,39	2 209 741,06	395 676,39	2 209 741,06		Mt = 0,10	
256	395 673,70	2 209 738,77	395 673,70	2 209 738,77		Mt = 0,10	
257	395 675,37	2 209 728,48	395 675,37	2 209 728,48		Mt = 0,10	
258	395 676,21	2 209 719,74	395 676,21	2 209 719,74		Mt = 0,10	
259	395 696,16	2 209 723,24	395 696,16	2 209 723,24		Mt = 0,10	
260	395 703,24	2 209 717,35	395 703,24	2 209 717,35		Mt = 0,10	
254	395 724,31	2 209 721,07	395 724,31	2 209 721,07		Mt = 0,10	

2. Сведения о частях границ уточняемого земельного участка с кадастровым номером 22:70:011702:125 :

Обозначение части границ		Горизонтальное проложение (S), м	Описание прохождения части границ	Сведения о согласовании местоположения границ (согласовано/спорное)
от т.	до т.			
1	2	3	4	5
254	253	7,93	—	согласовано

1	2	3	4	5
253	н252У	6,09	—	согласовано
н252У	н249У	12,67		
н249У	н238У	1,68		
н238У	н235У	22,87		
н235У	234	1,69		
234	233	1,28		
233	255	16,78		
255	256	3,53		
256	257	10,42		
257	258	8,78		
258	259	20,25		
259	260	9,21		
260	254	21,40		

3. Сведения о характеристиках уточняемого земельного участка с кадастровым номером 22:70:011702:125 :

№ п/п	Наименование характеристики	Значение характеристики
1	2	3
1.	Адрес земельного участка	—
1.1.	Сведения о местоположении земельного участка (при отсутствии адреса) в структурированном в соответствии с федеральной информационной адресной системой виде	658200, Российская Федерация, Алтайский край, Рубцовск г
1.2.	Дополнительные сведения о местоположении земельного участка	Российская Федерация, Алтайский край, г. Рубцовск, в 170 метрах на юго-восток от административного здания по тракту Угловский, 67
2.	Площадь земельного участка ± величина погрешности определения (вычисления) площади ($P \pm \Delta P$), м ²	1 108 ± 12,00
3.	Формула, примененная для вычисления предельной погрешности определения площади земельного участка, с подставленными значениями и итоговые (вычисленные) значения	$3,5*0,10*\sqrt{(1\ 108,00)} = 12$
4.	Площадь земельного участка согласно сведениям Единого государственного реестра недвижимости (Ркад), м ²	1 110,00
5.	Оценка расхождения Р и Ркад ($P - P_{кад}$), м ²	2
6.	Предельный минимальный и максимальный размеры земельного участка ($P_{мин}$ и $P_{макс}$), м ²	$P_{мин} = —$ $P_{макс} = —$

1	2	3
7.	Кадастровый или иной государственный учетный номер (инвентарный) здания, сооружения, объекта незавершенного строительства, расположенного на земельном участке	22:70:011702:107
8.	Вид (виды) разрешенного использования	Для производственной базы
8.1.	Дополнительные сведения об использовании земельного участка	—
9.	Сведения о земельных участках (землях общего пользования, территории общего пользования), посредством которых обеспечивается доступ	—
10.	Иные сведения	В процессе проведения комплексных кадастровых работ было выявлено несоответствие сведений ЕГРН о местоположении границ земельного участка их фактическому местоположению. Несоответствие выражается общим смещением учтенных границ, сведения о которых содержатся в ЕГРН, по отношению к фактическим границам. Предположительно, ошибка была допущена при формировании границ объекта.
4. Пояснения к сведениям об уточняемом земельном участке с кадастровым номером		22:70:011702:125 :
1.	—	

Описание местоположения здания, сооружения, объекта незавершенного строительства на земельном участке

1. Сведения о характерных точках контура объекта недвижимости с кадастровым номером 22:70:011702:32 :

Система координат МСК-22, зона 2 Зона № 2

Обозначение характерных точек границ	Содержатся в Едином государственном реестре недвижимости			Определены в ходе выполнения комплексных кадастровых работ			Метод определения координат	Формулы, примененные для расчета средней квадратической погрешности определения координат характерных точек (Mt), м, с подставленными в такие формулы значениями и итоговые (вычисленные) значения Mt, м
	координаты, м		Радиус, м	координаты, м		Радиус, м		
	X	Y	R	X	Y	R		
1	2	3	4	5	6	7	8	9
н87О	—	—	—	395 689,72	2 209 801,15	—	Метод спутниковых геодезических измерений (определений)	Mt = 0,10
н88О	—	—	—	395 701,56	2 209 803,11	—		
н89О	—	—	—	395 700,48	2 209 809,67	—		
н90О	—	—	—	395 688,64	2 209 807,72	—		
н87О	—	—	—	395 689,72	2 209 801,15	—		

2. Сведения о характеристиках объекта недвижимости с кадастровым номером 22:70:011702:32 :

№ п/п	Наименование характеристики	Значение характеристики
1	2	3
1.	Вид объекта недвижимости	Здание
2.	Ранее присвоенный государственный учетный номер (инвентарный) здания, сооружения, объекта незавершенного строительства	Инвентарный номер 01:416:003:000056590, Кадастровый номер 22:70:011702:0013:01:416:003:000056590
3.	Кадастровый номер земельного участка (земельных участков), в границах которого (которых) расположены здание, сооружение, объект незавершенного строительства	22:70:011702:13
4.	Уникальный учетный номер кадастрового квартала, в границах которого расположены здание, сооружение, объект незавершенного строительства	22:70:011702

1	2	3
5.	Адрес здания, сооружения, объекта незавершенного строительства	—
5.1.	Сведения о местоположении здания, сооружения, объекта незавершенного строительства (при отсутствии адреса) в структурированном в соответствии с федеральной информационной адресной системой виде	658200, Российская Федерация, Алтайский край, Рубцовск г
5.2.	Дополнительные сведения о местоположении	Алтайский край, г. Рубцовск, тракт Угловский, д. 73
6.	Иные сведения	—

3. Пояснения к сведениям об объекте недвижимости с кадастровым номером 22:70:011702:32 :

1.	—
----	---

1. Сведения о характерных точках контура объекта недвижимости с кадастровым номером 22:70:011702:33 :

Система координат			МСК-22, зона 2				Зона №		2
Обозначение характерных точек границ	Содержатся в Едином государственном реестре недвижимости			Определены в ходе выполнения комплексных кадастровых работ			Метод определения координат	Формулы, примененные для расчета средней квадратической погрешности определения координат характерных точек (Mt), м, с подставленными в такие формулы значениями и итоговые (вычисленные) значения Mt, м	
	координаты, м		Радиус, м	координаты, м		Радиус, м			
	X	Y	R	X	Y	R			
1	2	3	4	5	6	7	8	9	
н1500	—	—	—	395 657,46	2 209 746,22	—	Метод спутниковых геодезических измерений (определений)	Mt = 0,10	
н1510	—	—	—	395 669,95	2 209 748,72	—			
н1520	—	—	—	395 668,93	2 209 755,10	—			
н1530	—	—	—	395 666,53	2 209 754,75	—			
н1540	—	—	—	395 665,60	2 209 759,80	—			
н1550	—	—	—	395 667,80	2 209 760,19	—			
н1560	—	—	—	395 666,27	2 209 767,98	—			

1	2	3	4	5	6	7	8	9
н1570	—	—	—	395 656,74	2 209 766,00	—	Метод спутниковых геодезических измерений (определений)	Mt = 0,10
н1580	—	—	—	395 659,60	2 209 750,78	—		
н1590	—	—	—	395 656,80	2 209 750,14	—		
н1500	—	—	—	395 657,46	2 209 746,22	—		

2. Сведения о характеристиках объекта недвижимости с кадастровым номером 22:70:011702:33 :

№ п/п	Наименование характеристики	Значение характеристики
1	2	3
1.	Вид объекта недвижимости	Здание
2.	Ранее присвоенный государственный учетный номер (инвентарный) здания, сооружения, объекта незавершенного строительства	—
3.	Кадастровый номер земельного участка (земельных участков), в границах которого (которых) расположены здание, сооружение, объект незавершенного строительства	22:70:011702:1
4.	Уникальный учетный номер кадастрового квартала, в границах которого расположены здание, сооружение, объект незавершенного строительства	22:70:011702
5.	Адрес здания, сооружения, объекта незавершенного строительства	—
5.1.	Сведения о местоположении здания, сооружения, объекта незавершенного строительства (при отсутствии адреса) в структурированном в соответствии с федеральной информационной адресной системой виде	658200, Российская Федерация, Алтайский край, Рубцовск г
5.2.	Дополнительные сведения о местоположении	Алтайский край, г. Рубцовск, тракт. Угловский, д. 83
6.	Иные сведения	—

3. Пояснения к сведениям об объекте недвижимости с кадастровым номером 22:70:011702:33 :

1.	—
----	---

1. Сведения о характерных точках контура объекта недвижимости с кадастровым номером 22:70:011702:34 :

Система координат			МСК-22, зона 2				Зона № <u>2</u>	
Обозначение характерных точек границ	Содержатся в Едином государственном реестре недвижимости			Определены в ходе выполнения комплексных кадастровых работ			Метод определения координат	Формулы, примененные для расчета средней квадратической погрешности определения координат характерных точек (Mt), м, с подставленными в такие формулы значениями и итоговые (вычисленные) значения Mt, м
	координаты, м		Радиус, м	координаты, м		Радиус, м		
	X	Y	R	X	Y	R		
1	2	3	4	5	6	7	8	9
н650	—	—	—	395 696,73	2 209 457,16	—	Метод спутниковых геодезических измерений (определений)	Mt = 0,10
н660	—	—	—	395 689,38	2 209 505,15	—		
н670	—	—	—	395 689,09	2 209 505,12	—		
н680	—	—	—	395 687,24	2 209 515,83	—		
н690	—	—	—	395 663,06	2 209 512,14	—		
н700	—	—	—	395 672,05	2 209 453,43	—		
н710	—	—	—	395 676,06	2 209 454,04	—		
н720	—	—	—	395 679,98	2 209 428,42	—		
н730	—	—	—	395 699,59	2 209 431,52	—		
н740	—	—	—	395 695,29	2 209 456,99	—		
н650	—	—	—	395 696,73	2 209 457,16	—		

2. Сведения о характеристиках объекта недвижимости с кадастровым номером 22:70:011702:34 :

№ п/п	Наименование характеристики	Значение характеристики
1	2	3
1.	Вид объекта недвижимости	Здание

1	2	3
2.	Ранее присвоенный государственный учетный номер (инвентарный) здания, сооружения, объекта незавершенного строительства	Инвентарный номер 01:416:002:000142670, Условный номер 22:70:000000:0000:01:416:002:000142670
3.	Кадастровый номер земельного участка (земельных участков), в границах которого (которых) расположены здание, сооружение, объект незавершенного строительства	22:70:011702:9
4.	Уникальный учетный номер кадастрового квартала, в границах которого расположены здание, сооружение, объект незавершенного строительства	22:70:011702
5.	Адрес здания, сооружения, объекта незавершенного строительства	—
5.1.	Сведения о местоположении здания, сооружения, объекта незавершенного строительства (при отсутствии адреса) в структурированном в соответствии с федеральной информационной адресной системой виде	658200, Российская Федерация, Алтайский край, Рубцовск г
5.2.	Дополнительные сведения о местоположении	Алтайский край, г. Рубцовск, тракт. Угловский, д. 67а
6.	Иные сведения	—

3. Пояснения к сведениям об объекте недвижимости с кадастровым номером 22:70:011702:34 :

1.	—
----	---

1. Сведения о характерных точках контура объекта недвижимости с кадастровым номером 22:70:011702:42 :

Система координат		МСК-22, зона 2					Зона № <u>2</u>	
Обозначение характерных точек границ	Содержатся в Едином государственном реестре недвижимости			Определены в ходе выполнения комплексных кадастровых работ			Метод определения координат	Формулы, примененные для расчета средней квадратической погрешности определения координат характерных точек (Mt), м, с подставленными в такие формулы значениями и итоговые (вычисленные) значения Mt, м
	координаты, м		Радиус, м	координаты, м		Радиус, м		
	X	Y	R	X	Y	R		
1	2	3	4	5	6	7	8	9
н1420	—	—	—	395 675,07	2 209 706,70	—	Метод спутниковых геодезических измерений (определений)	Mt = 0,10
н1430	—	—	—	395 672,53	2 209 720,06	—		
н1440	—	—	—	395 664,19	2 209 718,52	—		

1	2	3	4	5	6	7	8	9
н1450	—	—	—	395 666,73	2 209 705,12	—	Метод спутниковых геодезических измерений (определений)	Mt = 0,10
н1420	—	—	—	395 675,07	2 209 706,70	—		

2. Сведения о характеристиках объекта недвижимости с кадастровым номером 22:70:011702:42 :

№ п/п	Наименование характеристики	Значение характеристики
1	2	3
1.	Вид объекта недвижимости	Здание
2.	Ранее присвоенный государственный учетный номер (инвентарный) здания, сооружения, объекта незавершенного строительства	Инвентарный номер 01:416:002:000142800
3.	Кадастровый номер земельного участка (земельных участков), в границах которого (которых) расположены здание, сооружение, объект незавершенного строительства	22:70:011702:28
4.	Уникальный учетный номер кадастрового квартала, в границах которого расположены здание, сооружение, объект незавершенного строительства	22:70:011702
5.	Адрес здания, сооружения, объекта незавершенного строительства	—
5.1.	Сведения о местоположении здания, сооружения, объекта незавершенного строительства (при отсутствии адреса) в структурированном в соответствии с федеральной информационной адресной системой виде	658200, Российская Федерация, Алтайский край, Рубцовск г
5.2.	Дополнительные сведения о местоположении	Алтайский край, г. Рубцовск, тракт. Угловский, д. 85
6.	Иные сведения	—

3. Пояснения к сведениям об объекте недвижимости с кадастровым номером 22:70:011702:42 :

1.	—
----	---

1. Сведения о характерных точках контура объекта недвижимости с кадастровым номером 22:70:011702:43 :

Система координат МСК-22, зона 2 Зона № 2

Обозначение характерных точек границ	Содержатся в Едином государственном реестре недвижимости			Определены в ходе выполнения комплексных кадастровых работ			Метод определения координат	Формулы, примененные для расчета средней квадратической погрешности определения координат характерных точек (Mt), м, с подставленными в такие формулы значениями и итоговые (вычисленные) значения Mt, м
	координаты, м		Радиус, м	координаты, м		Радиус, м		
	X	Y	R	X	Y	R		
1	2	3	4	5	6	7	8	9
н910	—	—	—	395 726,05	2 209 844,88	—	Метод спутниковых геодезических измерений (определений)	Mt = 0,10
н920	—	—	—	395 728,80	2 209 845,98	—		
н930	—	—	—	395 729,80	2 209 843,54	—		
н940	—	—	—	395 735,93	2 209 846,01	—		
н950	—	—	—	395 741,74	2 209 848,41	—		
н960	—	—	—	395 741,30	2 209 849,52	—		
н970	—	—	—	395 744,36	2 209 850,74	—		
н980	—	—	—	395 743,78	2 209 852,19	—		
н990	—	—	—	395 745,77	2 209 852,99	—		
н1000	—	—	—	395 744,50	2 209 856,19	—		
н1010	—	—	—	395 742,49	2 209 855,39	—		
н1020	—	—	—	395 741,57	2 209 857,68	—		
н1030	—	—	—	395 738,53	2 209 856,47	—		

1	2	3	4	5	6	7	8	9
н1040	—	—	—	395 736,83	2 209 860,74	—	Метод спутниковых геодезических измерений (определений)	Mt = 0,10
н1050	—	—	—	395 730,99	2 209 858,47	—		
н1060	—	—	—	395 724,74	2 209 856,08	—		
н1070	—	—	—	395 726,40	2 209 851,88	—		
н1080	—	—	—	395 723,85	2 209 850,86	—		
н910	—	—	—	395 726,05	2 209 844,88	—		

2. Сведения о характеристиках объекта недвижимости с кадастровым номером 22:70:011702:43 :

№ п/п	Наименование характеристики	Значение характеристики
1	2	3
1.	Вид объекта недвижимости	Здание
2.	Ранее присвоенный государственный учетный номер (инвентарный) здания, сооружения, объекта незавершенного строительства	Инвентарный номер 01:416:002:000204030
3.	Кадастровый номер земельного участка (земельных участков), в границах которого (которых) расположены здание, сооружение, объект незавершенного строительства	22:70:011702:27
4.	Уникальный учетный номер кадастрового квартала, в границах которого расположены здание, сооружение, объект незавершенного строительства	22:70:011702
5.	Адрес здания, сооружения, объекта незавершенного строительства	—
5.1.	Сведения о местоположении здания, сооружения, объекта незавершенного строительства (при отсутствии адреса) в структурированном в соответствии с федеральной информационной адресной системой виде	658200, Российская Федерация, Алтайский край, Рубцовск г
5.2.	Дополнительные сведения о местоположении	Алтайский край, г. Рубцовск, тракт. Угловский, д. 59а
6.	Иные сведения	—

3. Пояснения к сведениям об объекте недвижимости с кадастровым номером 22:70:011702:43 :

1.	—
----	---

1. Сведения о характерных точках контура объекта недвижимости с кадастровым номером <u>22:70:011702:44</u> :								
Система координат <u>МСК-22, зона 2</u>			Зона № <u>2</u>					
Обозначение характерных точек границ	Содержатся в Едином государственном реестре недвижимости			Определены в ходе выполнения комплексных кадастровых работ			Метод определения координат	Формулы, примененные для расчета средней квадратической погрешности определения координат характерных точек (Mt), м, с подставленными в такие формулы значениями и итоговые (вычисленные) значения Mt, м
	координаты, м		Радиус, м	координаты, м		Радиус, м		
	X	Y	R	X	Y	R		
1	2	3	4	5	6	7	8	9
н750	—	—	—	395 741,24	2 209 800,36	—	Метод спутниковых геодезических измерений (определений)	Mt = 0,10
н760	—	—	—	395 745,96	2 209 801,85	—		
н770	—	—	—	395 746,55	2 209 800,15	—		
н780	—	—	—	395 749,45	2 209 801,01	—		
н790	—	—	—	395 748,93	2 209 802,78	—		
н800	—	—	—	395 753,69	2 209 804,35	—		
н810	—	—	—	395 747,61	2 209 822,80	—		
н820	—	—	—	395 742,99	2 209 821,33	—		
н830	—	—	—	395 742,45	2 209 822,82	—		
н840	—	—	—	395 737,34	2 209 821,22	—		
н850	—	—	—	395 737,83	2 209 819,64	—		
н860	—	—	—	395 735,17	2 209 818,77	—		
н750	—	—	—	395 741,24	2 209 800,36	—		

2. Сведения о характеристиках объекта недвижимости с кадастровым номером 22:70:011702:44 :

№ п/п	Наименование характеристики	Значение характеристики
1	2	3
1.	Вид объекта недвижимости	Здание
2.	Ранее присвоенный государственный учетный номер (инвентарный) здания, сооружения, объекта незавершенного строительства	—
3.	Кадастровый номер земельного участка (земельных участков), в границах которого (которых) расположены здание, сооружение, объект незавершенного строительства	22:70:011702:14
4.	Уникальный учетный номер кадастрового квартала, в границах которого расположены здание, сооружение, объект незавершенного строительства	22:70:011702
5.	Адрес здания, сооружения, объекта незавершенного строительства	—
5.1.	Сведения о местоположении здания, сооружения, объекта незавершенного строительства (при отсутствии адреса) в структурированном в соответствии с федеральной информационной адресной системой виде	658200, Российская Федерация, Алтайский край, Рубцовск г
5.2.	Дополнительные сведения о местоположении	Алтайский край, г. Рубцовск, тракт. Угловский, д. 65а
6.	Иные сведения	—

3. Пояснения к сведениям об объекте недвижимости с кадастровым номером 22:70:011702:44 :

1.	—
----	---

1. Сведения о характерных точках контура объекта недвижимости с кадастровым номером 22:70:011702:48 :

Система координат		<u>МСК-22, зона 2</u>					Зона № <u>2</u>	
Обозначение характерных точек границ	Содержатся в Едином государственном реестре недвижимости			Определены в ходе выполнения комплексных кадастровых работ			Метод определения координат	Формулы, примененные для расчета средней квадратической погрешности определения координат характерных точек (Mt), м, с подставленными в такие формулы значениями и итоговые (вычисленные) значения Mt, м
	координаты, м		Радиус, м	координаты, м		Радиус, м		
	X	Y	R	X	Y	R		
1	2	3	4	5	6	7	8	9
n109O	—	—	—	395 790,26	2 209 599,71	—	Метод спутниковых геодезических измерений (определений)	Mt = 0,10

1	2	3	4	5	6	7	8	9
н1100	—	—	—	395 802,93	2 209 599,90	—	Метод спутниковых геодезических измерений (определений)	Mt = 0,10
н1110	—	—	—	395 803,20	2 209 624,71	—		
н1120	—	—	—	395 790,13	2 209 624,57	—		
н1090	—	—	—	395 790,26	2 209 599,71	—		

2. Сведения о характеристиках объекта недвижимости с кадастровым номером 22:70:011702:48 :

№ п/п	Наименование характеристики	Значение характеристики
1	2	3
1.	Вид объекта недвижимости	Здание
2.	Ранее присвоенный государственный учетный номер (инвентарный) здания, сооружения, объекта незавершенного строительства	Инвентарный номер 01:416:002:0000142630, Кадастровый номер 22:70:011702:0003:01:416:002:000142630, Условный номер 22:70:000000:0000:01:416:002:0000142630
3.	Кадастровый номер земельного участка (земельных участков), в границах которого (которых) расположены здание, сооружение, объект незавершенного строительства	22:70:011702:3
4.	Уникальный учетный номер кадастрового квартала, в границах которого расположены здание, сооружение, объект незавершенного строительства	22:70:011702
5.	Адрес здания, сооружения, объекта незавершенного строительства	—
5.1.	Сведения о местоположении здания, сооружения, объекта незавершенного строительства (при отсутствии адреса) в структурированном в соответствии с федеральной информационной адресной системой виде	658200, Российская Федерация, Алтайский край, Рубцовск г
5.2.	Дополнительные сведения о местоположении	Алтайский край, г. Рубцовск, тракт. Угловский, д. 67а
6.	Иные сведения	—

3. Пояснения к сведениям об объекте недвижимости с кадастровым номером 22:70:011702:48 :

1.	—
----	---

1. Сведения о характерных точках контура объекта недвижимости с кадастровым номером <u>22:70:011702:52</u> :								
Система координат <u>МСК-22, зона 2</u>			Зона № <u>2</u>					
Обозначение характерных точек границ	Содержатся в Едином государственном реестре недвижимости			Определены в ходе выполнения комплексных кадастровых работ			Метод определения координат	Формулы, примененные для расчета средней квадратической погрешности определения координат характерных точек (Mt), м, с подставленными в такие формулы значениями и итоговые (вычисленные) значения Mt, м
	координаты, м		Радиус, м	координаты, м		Радиус, м		
	X	Y	R	X	Y	R		
1	2	3	4	5	6	7	8	9
н370	—	—	—	395 720,50	2 209 867,27	—	Метод спутниковых геодезических измерений (определений)	Mt = 0,10
н380	—	—	—	395 724,09	2 209 868,61	—		
н390	—	—	—	395 736,51	2 209 873,61	—		
н400	—	—	—	395 735,53	2 209 876,19	—		
н410	—	—	—	395 733,63	2 209 875,43	—		
н420	—	—	—	395 733,25	2 209 876,44	—		
н430	—	—	—	395 730,95	2 209 875,47	—		
н440	—	—	—	395 729,04	2 209 880,34	—		
н450	—	—	—	395 731,28	2 209 881,21	—		
н460	—	—	—	395 729,85	2 209 884,79	—		
н470	—	—	—	395 713,47	2 209 878,27	—		
н480	—	—	—	395 714,90	2 209 874,55	—		
н490	—	—	—	395 717,16	2 209 875,42	—		

1	2	3	4	5	6	7	8	9
н370	—	—	—	395 720,50	2 209 867,27	—	Метод спутниковых геодезических измерений (определений)	Mt = 0,10

2. Сведения о характеристиках объекта недвижимости с кадастровым номером 22:70:011702:52 :

№ п/п	Наименование характеристики	Значение характеристики
1	2	3
1.	Вид объекта недвижимости	Здание
2.	Ранее присвоенный государственный учетный номер (инвентарный) здания, сооружения, объекта незавершенного строительства	Инвентарный номер 01:416:002:000142330
3.	Кадастровый номер земельного участка (земельных участков), в границах которого (которых) расположены здание, сооружение, объект незавершенного строительства	22:70:011702:133
4.	Уникальный учетный номер кадастрового квартала, в границах которого расположены здание, сооружение, объект незавершенного строительства	22:70:011702
5.	Адрес здания, сооружения, объекта незавершенного строительства	—
5.1.	Сведения о местоположении здания, сооружения, объекта незавершенного строительства (при отсутствии адреса) в структурированном в соответствии с федеральной информационной адресной системой виде	658200, Российская Федерация, Алтайский край, Рубцовск г
5.2.	Дополнительные сведения о местоположении	Алтайский край, г. Рубцовск, тракт. Угловский, д. 59
6.	Иные сведения	—

3. Пояснения к сведениям об объекте недвижимости с кадастровым номером 22:70:011702:52 :

1.	—
----	---

1. Сведения о характерных точках контура объекта недвижимости с кадастровым номером 22:70:011702:53 :

Система координат <u>МСК-22, зона 2</u>		Зона № <u>2</u>						
Обозначение характерных точек границ	Содержатся в Едином государственном реестре недвижимости		Определены в ходе выполнения комплексных кадастровых работ		Метод определения координат	Формулы, примененные для расчета средней квадратической погрешности определения координат характерных точек (Mt), м, с подставленными в такие формулы значениями и итоговые (вычисленные) значения Mt, м		
	координаты, м		Радиус, м	координаты, м			Радиус, м	
	X	Y	R	X			Y	R

1	2	3	4	5	6	7	8	9
н1230	—	—	—	395 634,16	2 209 851,19	—	Метод спутниковых геодезических измерений (определений)	Mt = 0,10
н1240	—	—	—	395 634,55	2 209 849,20	—		
н1250	—	—	—	395 642,51	2 209 850,67	—		
н1260	—	—	—	395 642,13	2 209 852,68	—		
н1270	—	—	—	395 647,33	2 209 853,65	—		
н1280	—	—	—	395 643,65	2 209 873,38	—		
н1290	—	—	—	395 641,26	2 209 872,94	—		
н1300	—	—	—	395 640,78	2 209 875,53	—		
н1310	—	—	—	395 632,93	2 209 874,06	—		
н1320	—	—	—	395 633,41	2 209 871,50	—		
н1330	—	—	—	395 630,47	2 209 870,96	—		
н1230	—	—	—	395 634,16	2 209 851,19	—		

2. Сведения о характеристиках объекта недвижимости с кадастровым номером 22:70:011702:53 :

№ п/п	Наименование характеристики	Значение характеристики
1	2	3
1.	Вид объекта недвижимости	Здание
2.	Ранее присвоенный государственный учетный номер (инвентарный) здания, сооружения, объекта незавершенного строительства	—
3.	Кадастровый номер земельного участка (земельных участков), в границах которого (которых) расположены здание, сооружение, объект незавершенного строительства	22:70:011702:446

1	2	3
4.	Уникальный учетный номер кадастрового квартала, в границах которого расположены здание, сооружение, объект незавершенного строительства	22:70:011702
5.	Адрес здания, сооружения, объекта незавершенного строительства	—
5.1.	Сведения о местоположении здания, сооружения, объекта незавершенного строительства (при отсутствии адреса) в структурированном в соответствии с федеральной информационной адресной системой виде	658200, Российская Федерация, Алтайский край, Рубцовск г
5.2.	Дополнительные сведения о местоположении	Российская Федерация, Алтайский край, г. Рубцовск, тракт. Угловский, д. 65
6.	Иные сведения	—

3. Пояснения к сведениям об объекте недвижимости с кадастровым номером 22:70:011702:53 :

1. —

1. Сведения о характерных точках контура объекта недвижимости с кадастровым номером 22:70:011702:56 :

Система координат МСК-22, зона 2 Зона № 2

Обозначение характерных точек границ	Содержатся в Едином государственном реестре недвижимости			Определены в ходе выполнения комплексных кадастровых работ			Метод определения координат	Формулы, примененные для расчета средней квадратической погрешности определения координат характерных точек (Mt), м, с подставленными в такие формулы значениями и итоговые (вычисленные) значения Mt, м
	координаты, м		Радиус, м	координаты, м		Радиус, м		
	X	Y	R	X	Y	R		
1	2	3	4	5	6	7	8	9
n130	—	—	—	395 699,57	2 209 758,78	—	Метод спутниковых геодезических измерений (определений)	Mt = 0,10
n140	—	—	—	395 712,30	2 209 760,68	—		
n150	—	—	—	395 710,58	2 209 773,21	—		
n160	—	—	—	395 709,60	2 209 779,28	—		
n170	—	—	—	395 705,88	2 209 778,80	—		
n180	—	—	—	395 705,47	2 209 781,42	—		

1	2	3	4	5	6	7	8	9
н190	—	—	—	395 699,39	2 209 780,63	—	Метод спутниковых геодезических измерений (определений)	Mt = 0,10
н200	—	—	—	395 699,76	2 209 777,88	—		
н210	—	—	—	395 696,80	2 209 777,46	—		
н130	—	—	—	395 699,57	2 209 758,78	—		

2. Сведения о характеристиках объекта недвижимости с кадастровым номером 22:70:011702:56 :

№ п/п	Наименование характеристики	Значение характеристики
1	2	3
1.	Вид объекта недвижимости	Здание
2.	Ранее присвоенный государственный учетный номер (инвентарный) здания, сооружения, объекта незавершенного строительства	Инвентарный номер 01:416:003:000037860, Кадастровый номер 22:70:011702:6 :01:416:003:000037860
3.	Кадастровый номер земельного участка (земельных участков), в границах которого (которых) расположены здание, сооружение, объект незавершенного строительства	22:70:011702:6
4.	Уникальный учетный номер кадастрового квартала, в границах которого расположены здание, сооружение, объект незавершенного строительства	22:70:011702
5.	Адрес здания, сооружения, объекта незавершенного строительства	—
5.1.	Сведения о местоположении здания, сооружения, объекта незавершенного строительства (при отсутствии адреса) в структурированном в соответствии с федеральной информационной адресной системой виде	658200, Российская Федерация, Алтайский край, Рубцовск г
5.2.	Дополнительные сведения о местоположении	Российская Федерация, Алтайский край, г. Рубцовск, тракт. Угловский, д. 71
6.	Иные сведения	—

3. Пояснения к сведениям об объекте недвижимости с кадастровым номером 22:70:011702:56 :

1.	—
----	---

1. Сведения о характерных точках контура объекта недвижимости с кадастровым номером 22:70:011702:57 :

Система координат			МСК-22, зона 2				Зона № <u>2</u>	
Обозначение характерных точек границ	Содержатся в Едином государственном реестре недвижимости			Определены в ходе выполнения комплексных кадастровых работ			Метод определения координат	Формулы, примененные для расчета средней квадратической погрешности определения координат характерных точек (Mt), м, с подставленными в такие формулы значениями и итоговые (вычисленные) значения Mt, м
	координаты, м		Радиус, м	координаты, м		Радиус, м		
	X	Y	R	X	Y	R		
1	2	3	4	5	6	7	8	9
н1130	—	—	—	395 650,94	2 209 781,53	—	Метод спутниковых геодезических измерений (определений)	Mt = 0,10
н1140	—	—	—	395 659,52	2 209 783,16	—		
н1150	—	—	—	395 660,17	2 209 779,70	—		
н1160	—	—	—	395 664,39	2 209 780,50	—		
н1170	—	—	—	395 662,29	2 209 791,57	—		
н1180	—	—	—	395 659,34	2 209 791,01	—		
н1190	—	—	—	395 657,14	2 209 802,51	—		
н1200	—	—	—	395 650,15	2 209 801,16	—		
н1210	—	—	—	395 653,07	2 209 785,74	—		
н1220	—	—	—	395 650,41	2 209 785,33	—		
н1130	—	—	—	395 650,94	2 209 781,53	—		

2. Сведения о характеристиках объекта недвижимости с кадастровым номером 22:70:011702:57 :

№ п/п	Наименование характеристики	Значение характеристики
1	2	3
1.	Вид объекта недвижимости	Здание

1	2	3
2.	Ранее присвоенный государственный учетный номер (инвентарный) здания, сооружения, объекта незавершенного строительства	—
3.	Кадастровый номер земельного участка (земельных участков), в границах которого (которых) расположены здание, сооружение, объект незавершенного строительства	22:70:011702:135
4.	Уникальный учетный номер кадастрового квартала, в границах которого расположены здание, сооружение, объект незавершенного строительства	22:70:011702
5.	Адрес здания, сооружения, объекта незавершенного строительства	—
5.1.	Сведения о местоположении здания, сооружения, объекта незавершенного строительства (при отсутствии адреса) в структурированном в соответствии с федеральной информационной адресной системой виде	658200, Российская Федерация, Алтайский край, Рубцовск г
5.2.	Дополнительные сведения о местоположении	Алтайский край, г. Рубцовск, тракт. Угловский, д. 81
6.	Иные сведения	—

3. Пояснения к сведениям об объекте недвижимости с кадастровым номером 22:70:011702:57 :

1.	—
----	---

1. Сведения о характерных точках контура объекта недвижимости с кадастровым номером 22:70:011702:60 :

Система координат		МСК-22, зона 2					Зона № <u>2</u>	
Обозначение характерных точек границ	Содержатся в Едином государственном реестре недвижимости			Определены в ходе выполнения комплексных кадастровых работ			Метод определения координат	Формулы, примененные для расчета средней квадратической погрешности определения координат характерных точек (Mt), м, с подставленными в такие формулы значениями и итоговые (вычисленные) значения Mt, м
	координаты, м		Радиус, м	координаты, м		Радиус, м		
	X	Y	R	X	Y	R		
1	2	3	4	5	6	7	8	9
н500	—	—	—	395 717,01	2 209 689,05	—	Метод спутниковых геодезических измерений (определений)	Mt = 0,10
н510	—	—	—	395 722,30	2 209 689,37	—		
н520	—	—	—	395 721,99	2 209 693,35	—		

1	2	3	4	5	6	7	8	9
н530	—	—	—	395 716,75	2 209 693,07	—	Метод спутниковых геодезических измерений (определений)	Mt = 0,10
н500	—	—	—	395 717,01	2 209 689,05	—		

2. Сведения о характеристиках объекта недвижимости с кадастровым номером 22:70:011702:60 :

№ п/п	Наименование характеристики	Значение характеристики
1	2	3
1.	Вид объекта недвижимости	Здание
2.	Ранее присвоенный государственный учетный номер (инвентарный) здания, сооружения, объекта незавершенного строительства	Инвентарный номер 01:416:002:000212320, Условный номер 22:70:000000:0000:01:416:002:000212320
3.	Кадастровый номер земельного участка (земельных участков), в границах которого (которых) расположены здание, сооружение, объект незавершенного строительства	22:70:000000:77
4.	Уникальный учетный номер кадастрового квартала, в границах которого расположены здание, сооружение, объект незавершенного строительства	22:70:011702
5.	Адрес здания, сооружения, объекта незавершенного строительства	—
5.1.	Сведения о местоположении здания, сооружения, объекта незавершенного строительства (при отсутствии адреса) в структурированном в соответствии с федеральной информационной адресной системой виде	658200, Российская Федерация, Алтайский край, Рубцовск г
5.2.	Дополнительные сведения о местоположении	Российская Федерация, Алтайский край, г.. Рубцовск, Угловский тракт у дома 67
6.	Иные сведения	—

3. Пояснения к сведениям об объекте недвижимости с кадастровым номером 22:70:011702:60 :

1.	—
----	---

1. Сведения о характерных точках контура объекта недвижимости с кадастровым номером <u>22:70:011702:85</u> :								
Система координат <u>МСК-22, зона 2</u>			Зона № <u>2</u>					
Обозначение характерных точек границ	Содержатся в Едином государственном реестре недвижимости			Определены в ходе выполнения комплексных кадастровых работ			Метод определения координат	Формулы, примененные для расчета средней квадратической погрешности определения координат характерных точек (Mt), м, с подставленными в такие формулы значениями и итоговые (вычисленные) значения Mt, м
	координаты, м		Радиус, м	координаты, м		Радиус, м		
	X	Y	R	X	Y	R		
1	2	3	4	5	6	7	8	9
н220	—	—	—	395 679,86	2 209 850,37	—	Метод спутниковых геодезических измерений (определений)	Mt = 0,10
н230	—	—	—	395 688,37	2 209 854,01	—		
н240	—	—	—	395 697,45	2 209 857,40	—		
н250	—	—	—	395 694,28	2 209 865,85	—		
н260	—	—	—	395 696,60	2 209 866,74	—		
н270	—	—	—	395 694,02	2 209 873,38	—		
н280	—	—	—	395 690,36	2 209 872,14	—		
н290	—	—	—	395 691,33	2 209 869,37	—		
н300	—	—	—	395 680,97	2 209 865,77	—		
н310	—	—	—	395 680,20	2 209 867,70	—		
н320	—	—	—	395 677,41	2 209 866,73	—		
н330	—	—	—	395 679,33	2 209 861,21	—		
н340	—	—	—	395 681,85	2 209 862,09	—		

1	2	3	4	5	6	7	8	9
н350	—	—	—	395 684,05	2 209 856,57	—	Метод спутниковых геодезических измерений (определений)	Mt = 0,10
н360	—	—	—	395 678,28	2 209 854,32	—		
н220	—	—	—	395 679,86	2 209 850,37	—		

2. Сведения о характеристиках объекта недвижимости с кадастровым номером 22:70:011702:85 :

№ п/п	Наименование характеристики	Значение характеристики
1	2	3
1.	Вид объекта недвижимости	Здание
2.	Ранее присвоенный государственный учетный номер (инвентарный) здания, сооружения, объекта незавершенного строительства	—
3.	Кадастровый номер земельного участка (земельных участков), в границах которого (которых) расположены здание, сооружение, объект незавершенного строительства	—
4.	Уникальный учетный номер кадастрового квартала, в границах которого расположены здание, сооружение, объект незавершенного строительства	22:70:011702
5.	Адрес здания, сооружения, объекта незавершенного строительства	—
5.1.	Сведения о местоположении здания, сооружения, объекта незавершенного строительства (при отсутствии адреса) в структурированном в соответствии с федеральной информационной адресной системой виде	658200, Российская Федерация, Алтайский край, Рубцовск г
5.2.	Дополнительные сведения о местоположении	Алтайский край, г. Рубцовск, тракт. Угловский, д. 75
6.	Иные сведения	—

3. Пояснения к сведениям об объекте недвижимости с кадастровым номером 22:70:011702:85 :

1.	—
----	---

1. Сведения о характерных точках контура объекта недвижимости с кадастровым номером 22:70:011702:95 :

Система координат		МСК-22, зона 2					Зона № <u>2</u>	
Обозначение характерных точек границ	Содержатся в Едином государственном реестре недвижимости			Определены в ходе выполнения комплексных кадастровых работ			Метод определения координат	Формулы, примененные для расчета средней квадратической погрешности определения координат характерных точек (Mt), м, с подставленными в такие формулы значениями и итоговые (вычисленные) значения Mt, м
	координаты, м		Радиус, м	координаты, м		Радиус, м		
	X	Y	R	X	Y	R		
1	2	3	4	5	6	7	8	9
н1460	—	—	—	395 656,54	2 209 325,33	—	Метод спутниковых геодезических измерений (определений)	Mt = 0,10
н1470	—	—	—	395 711,81	2 209 333,65	—		
н1480	—	—	—	395 702,90	2 209 393,67	—		
н1490	—	—	—	395 647,84	2 209 385,52	—		
н1460	—	—	—	395 656,54	2 209 325,33	—		
н1460	—	—	—	395 656,54	2 209 325,33	—		

2. Сведения о характеристиках объекта недвижимости с кадастровым номером 22:70:011702:95 :

№ п/п	Наименование характеристики	Значение характеристики
1	2	3
1.	Вид объекта недвижимости	Здание
2.	Ранее присвоенный государственный учетный номер (инвентарный) здания, сооружения, объекта незавершенного строительства	Кадастровый номер 22:70:011702:0010:01:416:002:000142640
3.	Кадастровый номер земельного участка (земельных участков), в границах которого (которых) расположены здание, сооружение, объект незавершенного строительства	22:70:011702:10
4.	Уникальный учетный номер кадастрового квартала, в границах которого расположены здание, сооружение, объект незавершенного строительства	22:70:011702

1	2	3
5.	Адрес здания, сооружения, объекта незавершенного строительства	—
5.1.	Сведения о местоположении здания, сооружения, объекта незавершенного строительства (при отсутствии адреса) в структурированном в соответствии с федеральной информационной адресной системой виде	658200, Российская Федерация, Алтайский край, Рубцовск г
5.2.	Дополнительные сведения о местоположении	Российская Федерация, Алтайский край, г. Рубцовск, тракт. Угловский, д. 67а
6.	Иные сведения	—

3. Пояснения к сведениям об объекте недвижимости с кадастровым номером 22:70:011702:95 :

1.	—
----	---

1. Сведения о характерных точках контура объекта недвижимости с кадастровым номером 22:70:011702:96 :

Система координат	<u>МСК-22, зона 2</u>	Зона №	<u>2</u>
-------------------	-----------------------	--------	----------

Обозначение характерных точек границ	Содержатся в Едином государственном реестре недвижимости			Определены в ходе выполнения комплексных кадастровых работ			Метод определения координат	Формулы, примененные для расчета средней квадратической погрешности определения координат характерных точек (Mt), м, с подставленными в такие формулы значениями и итоговые (вычисленные) значения Mt, м
	координаты, м		Радиус, м	координаты, м		Радиус, м		
	X	Y	R	X	Y	R		
1	2	3	4	5	6	7	8	9
н540	—	—	—	395 725,34	2 209 412,28	—	Метод спутниковых геодезических измерений (определений)	Mt = 0,10
н550	—	—	—	395 730,94	2 209 413,01	—		
н560	—	—	—	395 730,99	2 209 412,61	—		
н570	—	—	—	395 743,57	2 209 414,24	—		
н580	—	—	—	395 752,81	2 209 415,57	—		
н590	—	—	—	395 740,42	2 209 505,52	—		
н600	—	—	—	395 731,62	2 209 504,31	—		

1	2	3	4	5	6	7	8	9
н61О	—	—	—	395 730,82	2 209 510,12	—	Метод спутниковых геодезических измерений (определений)	Mt = 0,10
н62О	—	—	—	395 718,10	2 209 508,54	—		
н63О	—	—	—	395 718,89	2 209 502,67	—		
н64О	—	—	—	395 713,01	2 209 501,86	—		
н54О	—	—	—	395 725,34	2 209 412,28	—		

2. Сведения о характеристиках объекта недвижимости с кадастровым номером 22:70:011702:96 :

№ п/п	Наименование характеристики	Значение характеристики
1	2	3
1.	Вид объекта недвижимости	Здание
2.	Ранее присвоенный государственный учетный номер (инвентарный) здания, сооружения, объекта незавершенного строительства	Инвентарный номер 01:416:002:000142650, Кадастровый номер 22:70:011702:0009:01:416:002:000142650
3.	Кадастровый номер земельного участка (земельных участков), в границах которого (которых) расположены здание, сооружение, объект незавершенного строительства	22:70:011702:9
4.	Уникальный учетный номер кадастрового квартала, в границах которого расположены здание, сооружение, объект незавершенного строительства	22:70:011702
5.	Адрес здания, сооружения, объекта незавершенного строительства	—
5.1.	Сведения о местоположении здания, сооружения, объекта незавершенного строительства (при отсутствии адреса) в структурированном в соответствии с федеральной информационной адресной системой виде	658200, Российская Федерация, Алтайский край, Рубцовск г
5.2.	Дополнительные сведения о местоположении	Российская Федерация, Алтайский край, г. Рубцовск, тракт. Угловский, д. 67а
6.	Иные сведения	—

3. Пояснения к сведениям об объекте недвижимости с кадастровым номером 22:70:011702:96 :

1.	—
----	---

1. Сведения о характерных точках контура объекта недвижимости с кадастровым номером 22:70:011702:102 :

Система координат		МСК-22, зона 2					Зона № <u>2</u>	
Обозначение характерных точек границ	Содержатся в Едином государственном реестре недвижимости			Определены в ходе выполнения комплексных кадастровых работ			Метод определения координат	Формулы, примененные для расчета средней квадратической погрешности определения координат характерных точек (Mt), м, с подставленными в такие формулы значениями и итоговые (вычисленные) значения Mt, м
	координаты, м		Радиус, м	координаты, м		Радиус, м		
	X	Y	R	X	Y	R		
1	2	3	4	5	6	7	8	9
н1340	—	—	—	395 801,48	2 209 281,07	—	Метод спутниковых геодезических измерений (определений)	Mt = 0,10
н1350	—	—	—	395 814,66	2 209 281,00	—		
н1360	—	—	—	395 815,42	2 209 323,51	—		
н1370	—	—	—	395 802,51	2 209 323,80	—		
н1380	—	—	—	395 802,10	2 209 306,76	—		
н1390	—	—	—	395 798,89	2 209 306,84	—		
н1400	—	—	—	395 798,83	2 209 302,67	—		
н1410	—	—	—	395 802,00	2 209 302,60	—		
н1340	—	—	—	395 801,48	2 209 281,07	—		

2. Сведения о характеристиках объекта недвижимости с кадастровым номером 22:70:011702:102 :

№ п/п	Наименование характеристики	Значение характеристики
1	2	3
1.	Вид объекта недвижимости	Здание
2.	Ранее присвоенный государственный учетный номер (инвентарный) здания, сооружения, объекта незавершенного строительства	Инвентарный номер 01:416:600:000078530, Кадастровый номер 22:70:000000:0000:01:416:600:000078530

1	2	3
3.	Кадастровый номер земельного участка (земельных участков), в границах которого (которых) расположены здание, сооружение, объект незавершенного строительства	22:70:011702:89
4.	Уникальный учетный номер кадастрового квартала, в границах которого расположены здание, сооружение, объект незавершенного строительства	22:70:011702
5.	Адрес здания, сооружения, объекта незавершенного строительства	—
5.1.	Сведения о местоположении здания, сооружения, объекта незавершенного строительства (при отсутствии адреса) в структурированном в соответствии с федеральной информационной адресной системой виде	658200, Российская Федерация, Алтайский край, Рубцовск г
5.2.	Дополнительные сведения о местоположении	Алтайский край, г. Рубцовск, тракт. Угловский, д. 676
6.	Иные сведения	—

3. Пояснения к сведениям об объекте недвижимости с кадастровым номером 22:70:011702:102 :

1.	—
----	---

1. Сведения о характерных точках контура объекта недвижимости с кадастровым номером 22:70:000000:96 :

Система координат МСК-22, зона 2 Зона № 2

Обозначение характерных точек границ	Содержатся в Едином государственном реестре недвижимости			Определены в ходе выполнения комплексных кадастровых работ			Метод определения координат	Формулы, примененные для расчета средней квадратической погрешности определения координат характерных точек (Mt), м, с подставленными в такие формулы значениями и итоговые (вычисленные) значения Mt, м
	координаты, м		Радиус, м	координаты, м		Радиус, м		
	X	Y	R	X	Y	R		
1	2	3	4	5	6	7	8	9
н205О	—	—	—	395 789,07	2 209 722,64	—	Метод спутниковых геодезических измерений (определений)	Mt = 0,10
н206О	—	—	—	395 801,36	2 209 722,62	—		
н207О	—	—	—	395 801,27	2 209 741,42	—		
н208О	—	—	—	395 789,09	2 209 741,25	—		

1	2	3	4	5	6	7	8	9
н2050	—	—	—	395 789,07	2 209 722,64	—	Метод спутниковых геодезических измерений (определений)	Mt = 0,10

2. Сведения о характеристиках объекта недвижимости с кадастровым номером 22:70:000000:96 :

№ п/п	Наименование характеристики	Значение характеристики
1	2	3
1.	Вид объекта недвижимости	Здание
2.	Ранее присвоенный государственный учетный номер (инвентарный) здания, сооружения, объекта незавершенного строительства	Инвентарный номер 01:416:002:000142520, Кадастровый номер 22:70:011702:4:01:416:002:000142520
3.	Кадастровый номер земельного участка (земельных участков), в границах которого (которых) расположены здание, сооружение, объект незавершенного строительства	22:70:011702:121
4.	Уникальный учетный номер кадастрового квартала, в границах которого расположены здание, сооружение, объект незавершенного строительства	22:70:011702
5.	Адрес здания, сооружения, объекта незавершенного строительства	—
5.1.	Сведения о местоположении здания, сооружения, объекта незавершенного строительства (при отсутствии адреса) в структурированном в соответствии с федеральной информационной адресной системой виде	658200, Российская Федерация, Алтайский край, Рубцовск г
5.2.	Дополнительные сведения о местоположении	Российская Федерация, Алтайский край, г. Рубцовск, тракт. Угловский, д. 67
6.	Иные сведения	—

3. Пояснения к сведениям об объекте недвижимости с кадастровым номером 22:70:000000:96 :

1.	—
----	---

1. Сведения о характерных точках контура объекта недвижимости с кадастровым номером 22:70:000000:131 :

Система координат <u>МСК-22, зона 2</u>		Зона № <u>2</u>						
Обозначение характерных точек границ	Содержатся в Едином государственном реестре недвижимости		Определены в ходе выполнения комплексных кадастровых работ		Метод определения координат	Формулы, примененные для расчета средней квадратической погрешности определения координат характерных точек (Mt), м, с подставленными в такие формулы значениями и итоговые (вычисленные) значения Mt, м		
	координаты, м		Радиус, м	координаты, м			Радиус, м	
	X	Y	R	X			Y	R

1	2	3	4	5	6	7	8	9
н1910	—	—	—	395 764,49	2 209 534,14	—	Метод спутниковых геодезических измерений (определений)	Mt = 0,10
н1920	—	—	—	395 779,88	2 209 535,30	—		
н1930	—	—	—	395 777,84	2 209 565,69	—		
н1940	—	—	—	395 762,19	2 209 564,68	—		
н1910	—	—	—	395 764,49	2 209 534,14	—		

2. Сведения о характеристиках объекта недвижимости с кадастровым номером 22:70:000000:131 :

№ п/п	Наименование характеристики	Значение характеристики
1	2	3
1.	Вид объекта недвижимости	Здание
2.	Ранее присвоенный государственный учетный номер (инвентарный) здания, сооружения, объекта незавершенного строительства	Инвентарный номер 01:416:002:000142460
3.	Кадастровый номер земельного участка (земельных участков), в границах которого (которых) расположены здание, сооружение, объект незавершенного строительства	22:70:011702:117
4.	Уникальный учетный номер кадастрового квартала, в границах которого расположены здание, сооружение, объект незавершенного строительства	22:70:011702
5.	Адрес здания, сооружения, объекта незавершенного строительства	—
5.1.	Сведения о местоположении здания, сооружения, объекта незавершенного строительства (при отсутствии адреса) в структурированном в соответствии с федеральной информационной адресной системой виде	658200, Российская Федерация, Алтайский край, Рубцовск г
5.2.	Дополнительные сведения о местоположении	Алтайский край, г. Рубцовск, тракт. Угловский, д. 67
6.	Иные сведения	—

3. Пояснения к сведениям об объекте недвижимости с кадастровым номером 22:70:000000:131 :

1.	—
----	---

1. Сведения о характерных точках контура объекта недвижимости с кадастровым номером <u>22:70:000000:151</u> :								
Система координат <u>МСК-22, зона 2</u>			Зона № <u>2</u>					
Обозначение характерных точек границ	Содержатся в Едином государственном реестре недвижимости			Определены в ходе выполнения комплексных кадастровых работ			Метод определения координат	Формулы, примененные для расчета средней квадратической погрешности определения координат характерных точек (Mt), м, с подставленными в такие формулы значениями и итоговые (вычисленные) значения Mt, м
	координаты, м		Радиус, м	координаты, м		Радиус, м		
	X	Y	R	X	Y	R		
1	2	3	4	5	6	7	8	9
н1600	—	—	—	395 791,22	2 209 555,72	—	Метод спутниковых геодезических измерений (определений)	Mt = 0,10
н1610	—	—	—	395 798,32	2 209 555,61	—		
н1620	—	—	—	395 798,30	2 209 552,16	—		
н1630	—	—	—	395 802,48	2 209 552,09	—		
н1640	—	—	—	395 802,48	2 209 557,11	—		
н1650	—	—	—	395 802,80	2 209 557,13	—		
н1660	—	—	—	395 802,85	2 209 559,43	—		
н1670	—	—	—	395 804,30	2 209 559,71	—		
н1680	—	—	—	395 804,35	2 209 561,84	—		
н1690	—	—	—	395 802,92	2 209 562,15	—		
н1700	—	—	—	395 803,13	2 209 579,68	—		
н1710	—	—	—	395 804,51	2 209 579,90	—		
н1720	—	—	—	395 804,53	2 209 582,06	—		

1	2	3	4	5	6	7	8	9
н1730	—	—	—	395 803,13	2 209 582,36	—	Метод спутниковых геодезических измерений (определений)	Mt = 0,10
н1740	—	—	—	395 803,22	2 209 598,27	—		
н1750	—	—	—	395 791,44	2 209 598,12	—		
н1760	—	—	—	395 791,37	2 209 594,73	—		
н1770	—	—	—	395 788,91	2 209 594,61	—		
н1780	—	—	—	395 788,99	2 209 589,44	—		
н1790	—	—	—	395 791,30	2 209 589,44	—		
н1800	—	—	—	395 791,22	2 209 582,59	—		
н1810	—	—	—	395 788,65	2 209 582,62	—		
н1820	—	—	—	395 788,54	2 209 579,82	—		
н1830	—	—	—	395 791,24	2 209 579,77	—		
н1600	—	—	—	395 791,22	2 209 555,72	—		

2. Сведения о характеристиках объекта недвижимости с кадастровым номером 22:70:000000:151 :

№ п/п	Наименование характеристики	Значение характеристики
1	2	3
1.	Вид объекта недвижимости	Здание
2.	Ранее присвоенный государственный учетный номер (инвентарный) здания, сооружения, объекта незавершенного строительства	Инвентарный номер 01:416:002:000142400, Кадастровый номер 22:70:000000:0000:01:416:002:000142400
3.	Кадастровый номер земельного участка (земельных участков), в границах которого (которых) расположены здание, сооружение, объект незавершенного строительства	22:70:011702:117

1	2	3
4.	Уникальный учетный номер кадастрового квартала, в границах которого расположены здание, сооружение, объект незавершенного строительства	22:70:011702
5.	Адрес здания, сооружения, объекта незавершенного строительства	—
5.1.	Сведения о местоположении здания, сооружения, объекта незавершенного строительства (при отсутствии адреса) в структурированном в соответствии с федеральной информационной адресной системой виде	658200, Российская Федерация, Алтайский край, Рубцовск г
5.2.	Дополнительные сведения о местоположении	Алтайский край, г. Рубцовск, тракт. Угловский, д. 67
6.	Иные сведения	—
3. Пояснения к сведениям об объекте недвижимости с кадастровым номером <u>22:70:000000:151</u> :		
1.	—	

1. Сведения о характерных точках контура объекта недвижимости с кадастровым номером 22:70:000000:179 :
Система координат МСК-22, зона 2 Зона № 2

Обозначение характерных точек границ	Содержатся в Едином государственном реестре недвижимости			Определены в ходе выполнения комплексных кадастровых работ			Метод определения координат	Формулы, примененные для расчета средней квадратической погрешности определения координат характерных точек (Mt), м, с подставленными в такие формулы значениями и итоговые (вычисленные) значения Mt, м
	координаты, м		Радиус, м	координаты, м		Радиус, м		
	X	Y	R	X	Y	R		
1	2	3	4	5	6	7	8	9
н1840	—	—	—	395 785,05	2 209 523,24	—	Метод спутниковых геодезических измерений (определений)	Mt = 0,10
н1850	—	—	—	395 796,57	2 209 523,71	—		
н1860	—	—	—	395 796,39	2 209 527,54	—		
н1870	—	—	—	395 801,51	2 209 527,89	—		
н1880	—	—	—	395 802,35	2 209 540,44	—		
н1890	—	—	—	395 802,48	2 209 542,68	—		

1	2	3	4	5	6	7	8	9
н1900	—	—	—	395 783,98	2 209 541,65	—	Метод спутниковых геодезических измерений (определений)	Mt = 0,10
н1840	—	—	—	395 785,05	2 209 523,24	—		

2. Сведения о характеристиках объекта недвижимости с кадастровым номером 22:70:000000:179 :

№ п/п	Наименование характеристики	Значение характеристики
1	2	3
1.	Вид объекта недвижимости	Здание
2.	Ранее присвоенный государственный учетный номер (инвентарный) здания, сооружения, объекта незавершенного строительства	Инвентарный номер 01:416:002:000201440, Условный номер 22:70:000000:0000:01:416:002:000201440
3.	Кадастровый номер земельного участка (земельных участков), в границах которого (которых) расположены здание, сооружение, объект незавершенного строительства	22:70:011702:117
4.	Уникальный учетный номер кадастрового квартала, в границах которого расположены здание, сооружение, объект незавершенного строительства	22:70:011702
5.	Адрес здания, сооружения, объекта незавершенного строительства	—
5.1.	Сведения о местоположении здания, сооружения, объекта незавершенного строительства (при отсутствии адреса) в структурированном в соответствии с федеральной информационной адресной системой виде	658200, Российская Федерация, Алтайский край, Рубцовск г
5.2.	Дополнительные сведения о местоположении	Российская Федерация, Алтайский край, г. Рубцовск, тракт. Угловский, д. 67
6.	Иные сведения	—

3. Пояснения к сведениям об объекте недвижимости с кадастровым номером 22:70:000000:179 :

1.	—
----	---

1. Сведения о характерных точках контура объекта недвижимости с кадастровым номером 22:70:000000:181 :

Система координат		МСК-22, зона 2					Зона № <u>2</u>	
Обозначение характерных точек границ	Содержатся в Едином государственном реестре недвижимости			Определены в ходе выполнения комплексных кадастровых работ			Метод определения координат	Формулы, примененные для расчета средней квадратической погрешности определения координат характерных точек (Mt), м, с подставленными в такие формулы значениями и итоговые (вычисленные) значения Mt, м
	координаты, м		Радиус, м	координаты, м		Радиус, м		
	X	Y	R	X	Y	R		
1	2	3	4	5	6	7	8	9
н209О	—	—	—	395 773,25	2 209 755,69	—	Метод спутниковых геодезических измерений (определений)	Mt = 0,10
н210О	—	—	—	395 804,27	2 209 767,59	—		
н211О	—	—	—	395 799,69	2 209 779,72	—		
н212О	—	—	—	395 782,18	2 209 772,86	—		
н213О	—	—	—	395 781,69	2 209 774,12	—		
н214О	—	—	—	395 793,35	2 209 778,63	—		
н215О	—	—	—	395 784,33	2 209 801,92	—		
н216О	—	—	—	395 759,22	2 209 792,51	—		
н209О	—	—	—	395 773,25	2 209 755,69	—		

2. Сведения о характеристиках объекта недвижимости с кадастровым номером 22:70:000000:181 :

№ п/п	Наименование характеристики	Значение характеристики
1	2	3
1.	Вид объекта недвижимости	Здание
2.	Ранее присвоенный государственный учетный номер (инвентарный) здания, сооружения, объекта незавершенного строительства	Инвентарный номер 01:416:003:000034930, Кадастровый номер 22:70:011702:4:01:416:003:000034930

1	2	3
3.	Кадастровый номер земельного участка (земельных участков), в границах которого (которых) расположены здание, сооружение, объект незавершенного строительства	22:70:011702:122
4.	Уникальный учетный номер кадастрового квартала, в границах которого расположены здание, сооружение, объект незавершенного строительства	22:70:011702
5.	Адрес здания, сооружения, объекта незавершенного строительства	—
5.1.	Сведения о местоположении здания, сооружения, объекта незавершенного строительства (при отсутствии адреса) в структурированном в соответствии с федеральной информационной адресной системой виде	658200, Российская Федерация, Алтайский край, Рубцовск г
5.2.	Дополнительные сведения о местоположении	Российская Федерация, Алтайский край, г Рубцовск, тракт Угловский, д 67
6.	Иные сведения	—

3. Пояснения к сведениям об объекте недвижимости с кадастровым номером 22:70:000000:181 :

1.	—
----	---

1. Сведения о характерных точках контура объекта недвижимости с кадастровым номером 22:70:000000:210 :

Система координат МСК-22, зона 2 Зона № 2

Обозначение характерных точек границ	Содержатся в Едином государственном реестре недвижимости			Определены в ходе выполнения комплексных кадастровых работ			Метод определения координат	Формулы, примененные для расчета средней квадратической погрешности определения координат характерных точек (Mt), м, с подставленными в такие формулы значениями и итоговые (вычисленные) значения Mt, м
	координаты, м		Радиус, м	координаты, м		Радиус, м		
	X	Y	R	X	Y	R		
1	2	3	4	5	6	7	8	9
н1950	—	—	—	395 798,71	2 209 681,30	—	Метод спутниковых геодезических измерений (определений)	Mt = 0,10
н1960	—	—	—	395 802,24	2 209 681,32	—		
н1970	—	—	—	395 802,22	2 209 688,00	—		
н1980	—	—	—	395 804,22	2 209 688,02	—		

1	2	3	4	5	6	7	8	9
н1990	—	—	—	395 804,18	2 209 691,35	—	Метод спутниковых геодезических измерений (определений)	Mt = 0,10
н2000	—	—	—	395 802,21	2 209 691,33	—		
н2010	—	—	—	395 802,14	2 209 717,96	—		
н2020	—	—	—	395 790,76	2 209 717,95	—		
н2030	—	—	—	395 791,37	2 209 686,98	—		
н2040	—	—	—	395 798,69	2 209 687,12	—		
н1950	—	—	—	395 798,71	2 209 681,30	—		

2. Сведения о характеристиках объекта недвижимости с кадастровым номером 22:70:000000:210 :

№ п/п	Наименование характеристики	Значение характеристики
1	2	3
1.	Вид объекта недвижимости	Здание
2.	Ранее присвоенный государственный учетный номер (инвентарный) здания, сооружения, объекта незавершенного строительства	Инвентарный номер 01:416:003:000043880, Кадастровый номер 22:70:011702:4:01:416:003:000043880
3.	Кадастровый номер земельного участка (земельных участков), в границах которого (которых) расположены здание, сооружение, объект незавершенного строительства	22:70:011702:120
4.	Уникальный учетный номер кадастрового квартала, в границах которого расположены здание, сооружение, объект незавершенного строительства	22:70:011702
5.	Адрес здания, сооружения, объекта незавершенного строительства	—
5.1.	Сведения о местоположении здания, сооружения, объекта незавершенного строительства (при отсутствии адреса) в структурированном в соответствии с федеральной информационной адресной системой виде	658200, Российская Федерация, Алтайский край, Рубцовск г
5.2.	Дополнительные сведения о местоположении	Алтайский край, г. Рубцовск, тракт. Угловский, д. 67
6.	Иные сведения	—

3. Пояснения к сведениям об объекте недвижимости с кадастровым номером 22:70:000000:210 :

1. —

1. Сведения о характерных точках контура объекта недвижимости с кадастровым номером 22:70:000000:250 :

Система координат МСК-22, зона 2 Зона № 2

Обозначение характерных точек границ	Содержатся в Едином государственном реестре недвижимости			Определены в ходе выполнения комплексных кадастровых работ			Метод определения координат	Формулы, примененные для расчета средней квадратической погрешности определения координат характерных точек (Mt), м, с подставленными в такие формулы значениями и итоговые (вычисленные) значения Mt, м
	координаты, м		Радиус, м	координаты, м		Радиус, м		
	X	Y	R	X	Y	R		
1	2	3	4	5	6	7	8	9
н217О	—	—	—	395 685,81	2 209 671,00	—	Метод спутниковых геодезических измерений (определений)	Mt = 0,10
н218О	—	—	—	395 704,32	2 209 674,11	—		
н219О	—	—	—	395 697,21	2 209 716,39	—		
н220О	—	—	—	395 678,70	2 209 713,28	—		
н217О	—	—	—	395 685,81	2 209 671,00	—		

2. Сведения о характеристиках объекта недвижимости с кадастровым номером 22:70:000000:250 :

№ п/п	Наименование характеристики	Значение характеристики
1	2	3
1.	Вид объекта недвижимости	Здание
2.	Ранее присвоенный государственный учетный номер (инвентарный) здания, сооружения, объекта незавершенного строительства	Инвентарный номер 01:416:003:000038640, Кадастровый номер 22:70:011702:4:01:416:003:000038640
3.	Кадастровый номер земельного участка (земельных участков), в границах которого (которых) расположены здание, сооружение, объект незавершенного строительства	22:70:011702:127
4.	Уникальный учетный номер кадастрового квартала, в границах которого расположены здание, сооружение, объект незавершенного строительства	22:70:011702

1	2	3
5.	Адрес здания, сооружения, объекта незавершенного строительства	—
5.1.	Сведения о местоположении здания, сооружения, объекта незавершенного строительства (при отсутствии адреса) в структурированном в соответствии с федеральной информационной адресной системой виде	658200, Российская Федерация, Алтайский край, Рубцовск г
5.2.	Дополнительные сведения о местоположении	Российская Федерация, Алтайский край, г. Рубцовск, тракт. Угловский, д. 67
6.	Иные сведения	—
3. Пояснения к сведениям об объекте недвижимости с кадастровым номером <u>22:70:000000:250</u> :		
1.	—	

Схема границ земельных участков

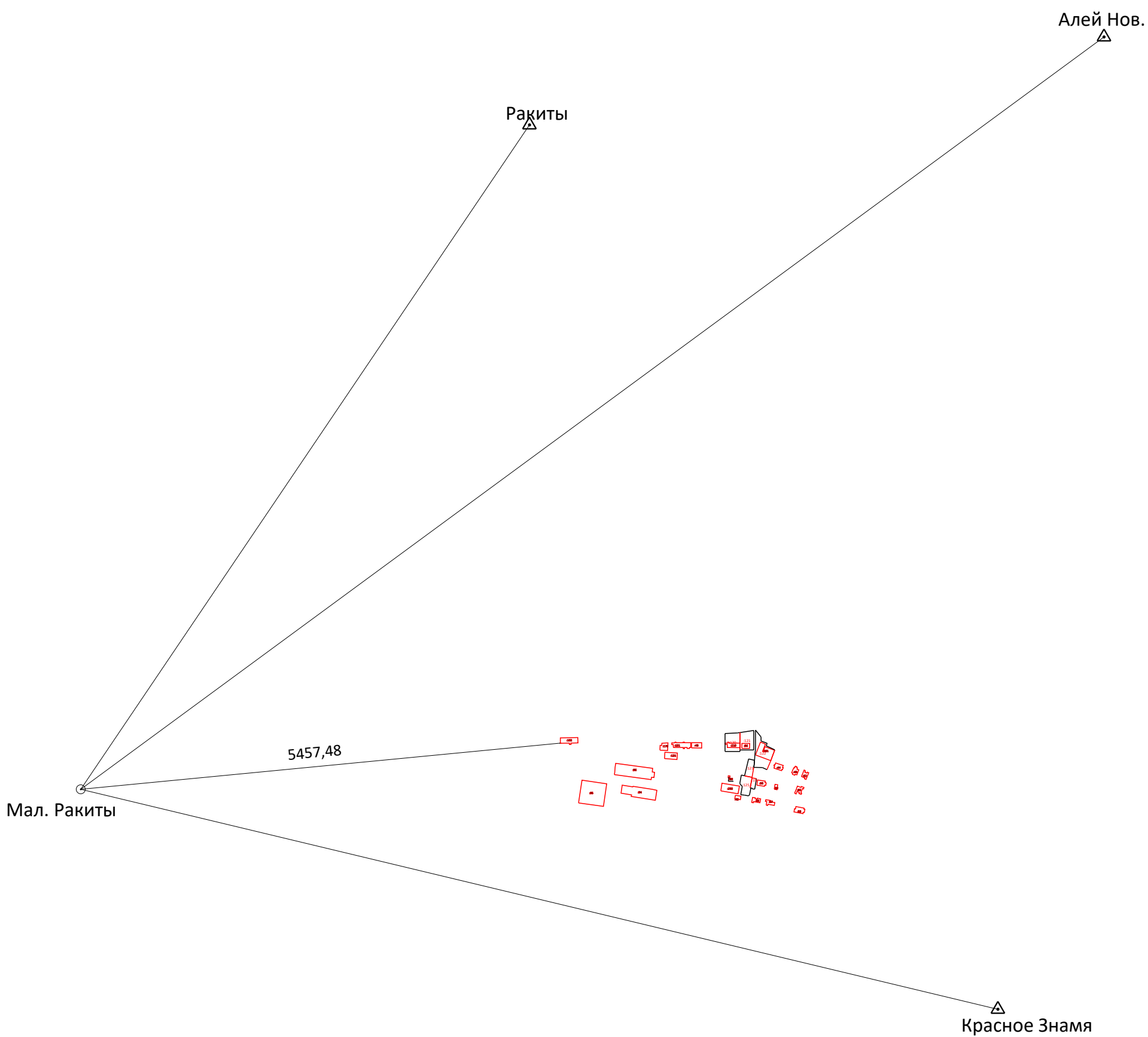


Масштаб 1:3 000


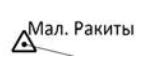
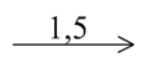

Условные обозначения:

- :120 - Кадастровый номер уточняемого, исправляемого земельного участка
- :95 - Кадастровый номер уточняемого, исправляемого здания, сооружения, объекта незавершенного строительства
- :10 - Кадастровый номер земельного участка, учтенного в ЕГРН
- 7 - Существующая точка, имеющиеся в ЕГРН сведения о которой позволяют однозначно определить ее местоположение
- 5 - Прекращающая существование точка, сведения о которой позволяют однозначно определить ее местоположение
- n1y - Образуемая точка земельного участка, сведения о которой позволяют однозначно определить ее местоположение
- - Существующая часть границы, имеющиеся в ЕГРН сведения о которой достаточны для определения ее местоположения
- - Вновь образованная часть границы, сведения о которой достаточны для определения ее местоположения
- :448 - Существующая часть границы контура и кадастровый номер объекта капитального строительства, имеющиеся в ЕГРН сведения о котором достаточны для определения его местоположения
- 22:70:011702 - Номер кадастрового квартала
- - Граница кадастрового квартала

Схема геодезических построений



Условные обозначения:

-  - вновь образованная часть границы, сведения о которой достаточны для определения ее местоположения
-  - Название пункта ГГС, направление геодезических построений при создании съёмочного обоснования
-  - направление и расстояние от точки съёмочного обоснования до характерных точек земельного участка
-  - точка съёмочного обоснования