

Выписка из Единого государственного реестра недвижимости об основных характеристиках и зарегистрированных правах на объект недвижимости

Сведения об основных характеристиках объекта недвижимости

На основании запроса от 02.11.2022, поступившего на рассмотрение 02.11.2022, сообщаем, что согласно записям Единого государственного реестра недвижимости:

Раздел 1 Лист 1

Помещение			
вид объекта недвижимости			
Лист № 1 раздела 1	Всего листов раздела 1: 1	Всего разделов: 3	Всего листов выписки: 5
02.11.2022г. № КУВИ-001/2022-194420149			
Кадастровый номер:	22:70:022117:65		
Номер кадастрового квартала:	22:70:022117		
Дата присвоения кадастрового номера:	26.06.2012		
Ранее присвоенный государственный учетный номер:	Инвентарный номер 01:416:002:000117690:0100:20000; Кадастровый номер 22:70:000000:0000:01:416:002:000117690:0100:20000		
Адрес:	Российская Федерация, Алтайский край, городской округ город Рубцовск, г Рубцовск, ул Светлова, д. 60, помещение 65		
Площадь, м2:	200.1		
Назначение:	Нежилое		
Наименование:	Нежилое помещение в жилом доме аптека		
Номер, тип этажа, на котором расположено помещение, машино-место	Подвал № Подвал, Этаж № 01		
Вид жилого помещения:	данные отсутствуют		
Кадастровая стоимость, руб:	4657027.35		
Кадастровые номера иных объектов недвижимости, в пределах которых расположен объект недвижимости:	22:70:022117:43		
Виды разрешенного использования:	нежилое		
Сведения об отнесении жилого помещения к определенному виду жилых помещений специализированного жилищного фонда, к жилым помещениям наемного дома социального использования или наемного дома коммерческого использования:	данные отсутствуют		
Статус записи об объекте недвижимости:	Сведения об объекте недвижимости имеют статус "актуальные, ранее учтенные"		
Особые отметки:	данные отсутствуют		
Получатель выписки:	Администрация города Рубцовска Алтайского края		



ДОКУМЕНТ ПОДПИСАН
ЭЛЕКТРОННОЙ ПОДПИСЬЮ

Сертификат: 64575127400433833109200328139839306360

Владелец: ФЕДЕРАЛЬНАЯ СЛУЖБА ГОСУДАРСТВЕННОЙ
РЕГИСТРАЦИИ, КАДАСТРА И КАРТОГРАФИИ
Действителен: с 17.05.2022 по 10.08.2023

полное наименование должности

инициалы, фамилия

Выписка из Единого государственного реестра недвижимости об основных характеристиках и зарегистрированных правах на объект недвижимости
Сведения о зарегистрированных правах

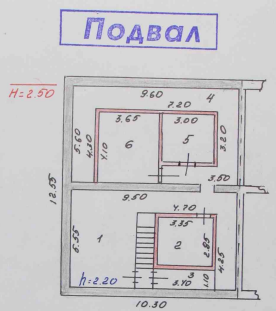
Помещение			
вид объекта недвижимости			
Лист № 1 раздела 2	Всего листов раздела 2: 1	Всего разделов: 3	Всего листов выписки: 5
02.11.2022г. № КУВИ-001/2022-194420149			
Кадастровый номер:		22:70:022117:65	


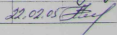
1	Правообладатель (правообладатели):	1.1	Муниципальное образование город Рубцовск Алтайского края
2	Вид, номер, дата и время государственной регистрации права:	2.1	Собственность 22:70:022117:65-22/111/2022-4 04.08.2022 09:35:54
4	Сведения об осуществлении государственной регистрации сделки, права, ограничения права без необходимого в силу закона согласия третьего лица, органа:	4.1	данные отсутствуют
5	Ограничение прав и обременение объекта недвижимости:	не зарегистрировано	
6	Заявленные в судебном порядке права требования:	данные отсутствуют	
7	Сведения о возражении в отношении зарегистрированного права:	данные отсутствуют	
8	Сведения о наличии решения об изъятии объекта недвижимости для государственных и муниципальных нужд:	данные отсутствуют	
9	Сведения о невозможности государственной регистрации без личного участия правообладателя или его законного представителя:	данные отсутствуют	
10	Правопритязания и сведения о наличии поступивших, но не рассмотренных заявлений о проведении государственной регистрации права (перехода, прекращения права), ограничения права или обременения объекта недвижимости, сделки в отношении объекта недвижимости:	отсутствуют	

полное наименование должности	 ДОКУМЕНТ ПОДПИСАН ЭЛЕКТРОННОЙ ПОДПИСЬЮ	инициалы, фамилия
	Сертификат: 64575127400433833109200328139839306360 Владелец: ФЕДЕРАЛЬНАЯ СЛУЖБА ГОСУДАРСТВЕННОЙ РЕГИСТРАЦИИ, КАДАСТРА И КАРТОГРАФИИ Действителен: с 17.05.2022 по 10.08.2023	

Выписка из Единого государственного реестра недвижимости об основных характеристиках и зарегистрированных правах на объект недвижимости
 План расположения помещения, машино-места на этаже (плане этажа)

Помещение			
вид объекта недвижимости			
Лист № 1 раздела 5	Всего листов раздела 5: 3	Всего разделов: 3	Всего листов выписки: 5
02.11.2022г. № КУВИ-001/2022-194420149			
Кадастровый номер: 22:70:022117:65		Номер этажа (этажей): Подвал	



Филиал ФГУП "Ростехинвентаризация" по Алтайскому краю			
наименование подразделения			
Пометажный план строения		М1 200	
Адрес: ул.Светлоба ч 60			
Ф.И.О.	Дата	Роспись	
Исполнил: Гуляйкина Т.Г.	22.02.2022		
Проверил: Павлов М.В.	22.02.2022		

Масштаб 1



**ДОКУМЕНТ ПОДПИСАН
 ЭЛЕКТРОННОЙ ПОДПИСЬЮ**

Сертификат: 64575127400433833109200328139839306360
 Владелец: ФЕДЕРАЛЬНАЯ СЛУЖБА ГОСУДАРСТВЕННОЙ
 РЕГИСТРАЦИИ, КАДАСТРА И КАРТОГРАФИИ
 Действителен: с 17.05.2022 по 10.08.2023

полное наименование должности

инициалы, фамилия

Помещение

вид объекта недвижимости

Лист № 2 раздела 5

Всего листов раздела 5: 3

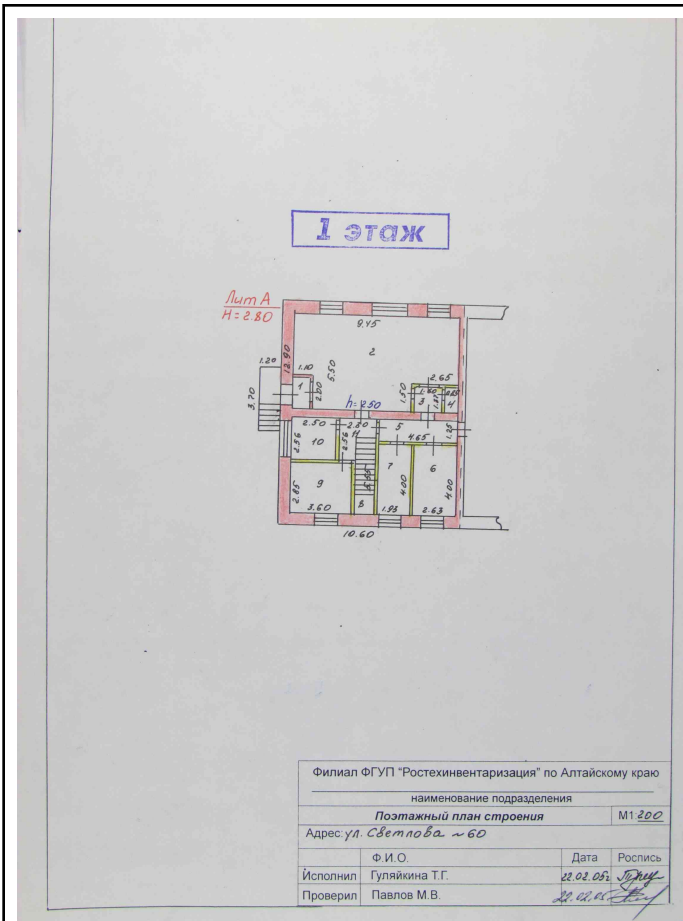
Всего разделов: 3

Всего листов выписки: 5

02.11.2022г. № КУВИ-001/2022-194420149

Кадастровый номер: 22:70:022117:65

Номер этажа (этажей): 01



Масштаб 1



ДОКУМЕНТ ПОДПИСАН
ЭЛЕКТРОННОЙ ПОДПИСЬЮ

Сертификат: 64575127400433833109200328139839306360

Владелец: ФЕДЕРАЛЬНАЯ СЛУЖБА ГОСУДАРСТВЕННОЙ
РЕГИСТРАЦИИ, КАДАСТРА И КАРТОГРАФИИ
Действителен: с 17.05.2022 по 10.08.2023

полное наименование должности

инициалы, фамилия

Помещение

вид объекта недвижимости

Лист № 3 раздела 5

Всего листов раздела 5: 3


Всего разделов: 3

Всего листов выписки: 5

02.11.2022г. № КУВИ-001/2022-194420149

Кадастровый номер: 22:70:022117:65

Номер этажа (этажей): 01



Масштаб 1

ДОКУМЕНТ ПОДПИСАН
ЭЛЕКТРОННОЙ ПОДПИСЬЮ

Сертификат: 64575127400433833109200328139839306360

Владелец: ФЕДЕРАЛЬНАЯ СЛУЖБА ГОСУДАРСТВЕННОЙ

РЕГИСТРАЦИИ, КАДАСТРА И КАРТОГРАФИИ

Действителен: с 17.05.2022 по 10.08.2023

полное наименование должности

инициалы, фамилия