

Алтайский край
г. Рубцовск

ФГУП «Ростехинвентаризация - Федеральное БТИ»,
Филиал по Алтайскому краю, Рубцовское отделение

ВЫПИСКА ИЗ ТЕХНИЧЕСКОГО ПАСПОРТА

По состоянию на	29.03.2012 г.
Инвентарный номер	01:416:002:001456240
Кадастровый номер	22:70:000000:0000:01:416:002:001456240
Номер в реестровой книге	290312:002:001456240

Тип объекта	Сооружение
Назначение	Нежилое
Наименование	Золошлакоотвал
Лит.	VII

Субъект РФ	Алтайский край
Муниципальное образование	Рубцовск (г)
Административный район	
Элемент улично-дорожной сети	
Номер	
Местоположение	Ул. Тракторная 17

ОСОБЫЕ ОТМЕТКИ

1. Сведения об обладателях вещных и иных прав

Дата записи	Полное наименование учреждения, предприятия или организации	Документы, устанавливающие право собственности, с указанием кем, когда и за каким номером выданы	Долевое участие при общей собственности	Подпись лица, свидетельствующего правильность записи
1	2	3	4	5

2. Общие сведения и краткое описание.

Тип объекта: Сооружение

Назначение: Нежилое

Наименование: Золошлакоотвал

Литер: VII

Краткое описание:

Сооружение – Золошлакоотвал. Его емкость образована путем отсыпки по периметру ограждающей дамбы.

Дамба сложена насыпными грунтами разного механического состава: дресвяно – щебнистыми грунтами, песками, золошлаками, металлургическими шлаками и суглинками с прослоями супеси.

Сечение дамб – трапецеидальное.

Класс гидротехнического сооружения в зависимости от их высоты и типа грунтов оснований - IV

По конструкции золошлакоотвал относится к смешанному типу II – III.

Площадь застройки объекта - 200000 м2, Профильный объем – 139557 м3

Год постройки	<u>1954</u>	
Площадь застройки	<u>200000</u>	м.кв.
Высота	<u>-</u>	м.
Объем (1 ярус)	<u>200000</u>	м. куб.
Износ	<u>55</u>	%
Протяженность	<u>1691,60</u>	м

Съ
иде-
щего
ость
и

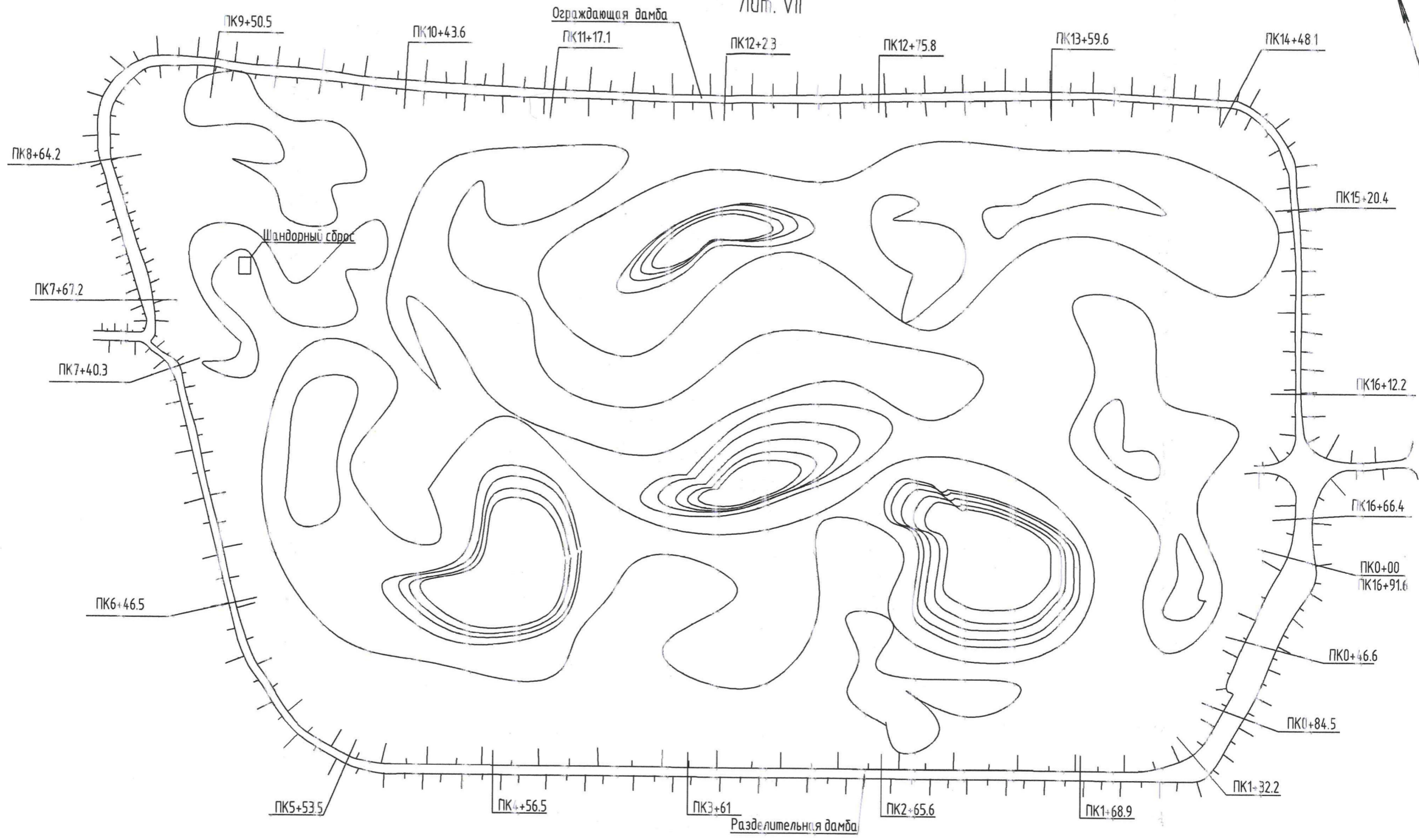
л
еси.

IV

б.

Ситуационный план гидротехнического сооружения

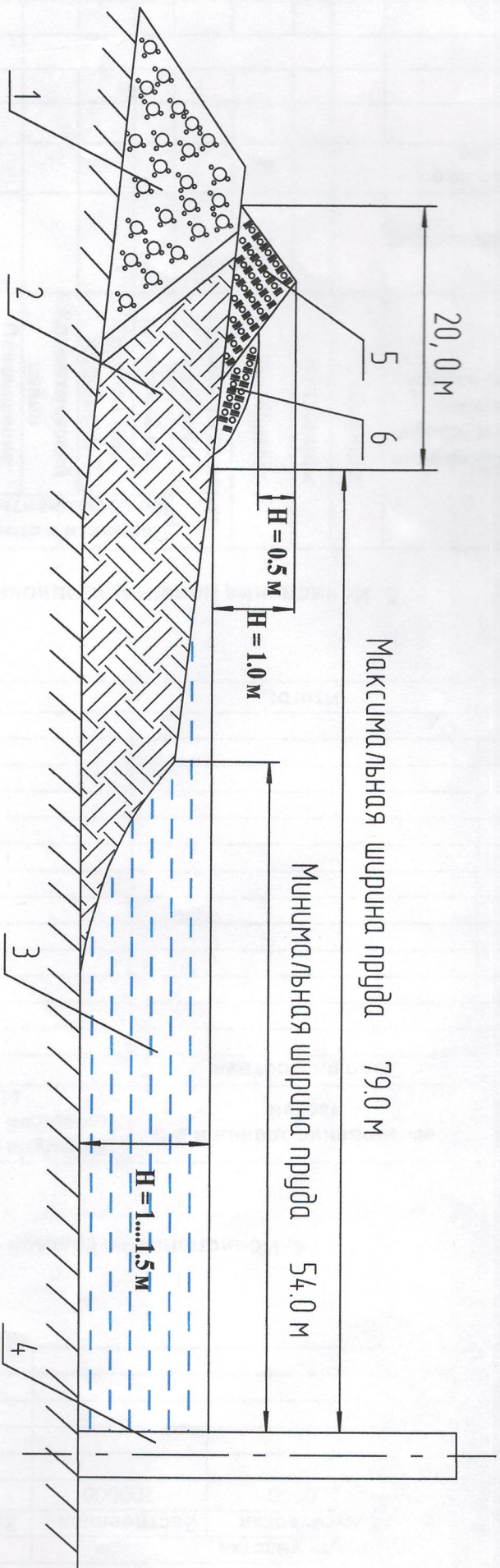
Лист VII



ул. Тракторная 17

Филиал ФГУП "Ростехинвентаризация - Федеральное БТИ" по Алтайскому краю					
Рубцовское отделение					
Ситуационный план гидротехнического сооружения					
Должность	Фамилия И.О.	Подпись	Дата	Адрес: Алтайский край, г. Рубцовск ул. Тракторная 17	Лист
Техник	С.Б. Лепилов	<i>С.Б. Лепилов</i>	29.03.2012		Листов
Руководитель	И.В. Жидков	<i>И.В. Жидков</i>	27.04.12		Масштаб 1:2000

Вертикальный разрез гидротехнического сооружения



- 1 - Первичная дамба
- 2 - Намывные зрунты
- 3 - Отстойный пруд
- 4 - Шандорный колодец
- 5 - Дамба наращивания
- 6 - Надводный пляж

Филиал ФГУП "Ростехинженеризация - Федеральное БТИ" по Алтайскому краю					
Рубцовское отделение					
Вертикальный разрез гидротехнического сооружения					
Должность	Фамилия И.О.	Подпись	Дата	Адрес: Алтайский край,	
Техник	С.Б. Лепилов	<i>[Signature]</i>	29.03.2012	2. Рубцовск	
Руководитель	И.В. Жидков	<i>[Signature]</i>	<i>[Signature]</i>	ул. Тракторная 17	
				Лист	1
				Листов	1
				Масштаб	1:200

6. Описание конструктивных элементов здания (сооружения)

Литер VII

№ п/п	Виды характеристик здания (сооружения)	Значения характеристик здания (сооружения)
1	2	3
1.	Земляная дамба	Разный механический состав
2.	Крепление откосов	Сплошная одерновка

7. Перечень документов, приложенных к выписке из технического паспорта


№ п/п	Наименование	Дата составления	Масштаб	Количество листов	Примечание
1	2	3	4	5	6
1	План объекта	09.04.2012	1:2000	1	
2	Разрез	09.04.2012	1:200	1	
3	Стр. выписки из технического паспорта	09.04.2012		4	
-					

8. Примечание

Номер п/п	Сведения о нарушениях градостроительных норм, правил и т.д.
1	Объект является единым целым.
2	Основным параметром объекта является объем.



Исполнил:



 (подпись)


С.Б.Лепилов
 (Ф.И.О.)

Проверил:


 (подпись)

И.В.Жидков
 (Ф.И.О.)


 Начальник Рубцовского
 отделения филиала ФГУП
 «Ростехинвентаризация -
 Федеральное БТИ» по Алтайскому
 краю



С.Ю.Маликова
 (Ф.И.О.)

На 4 листах и пронумеровано